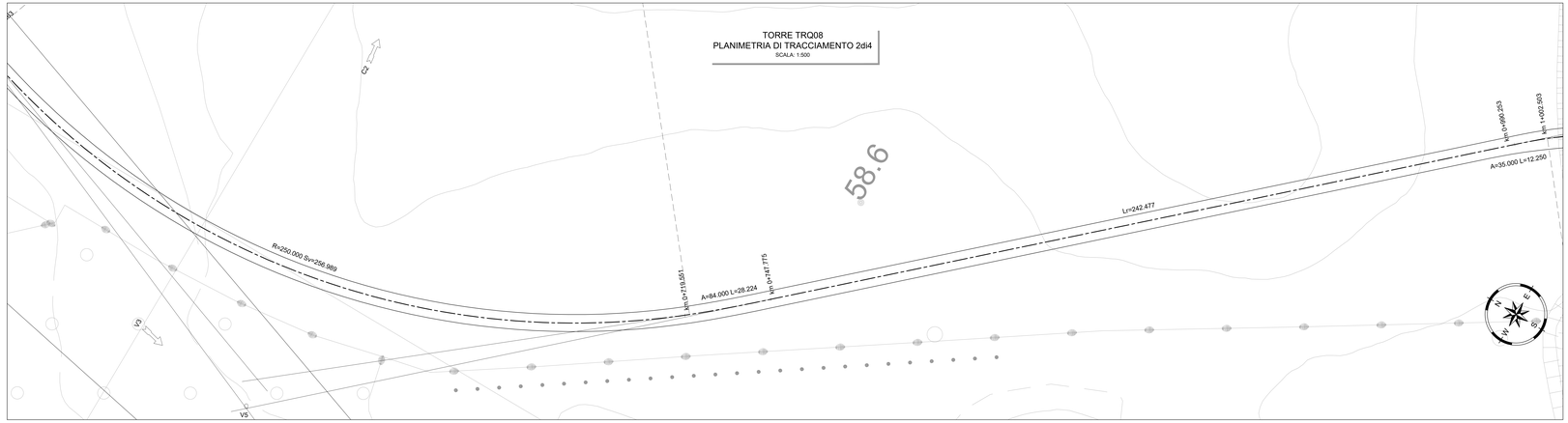

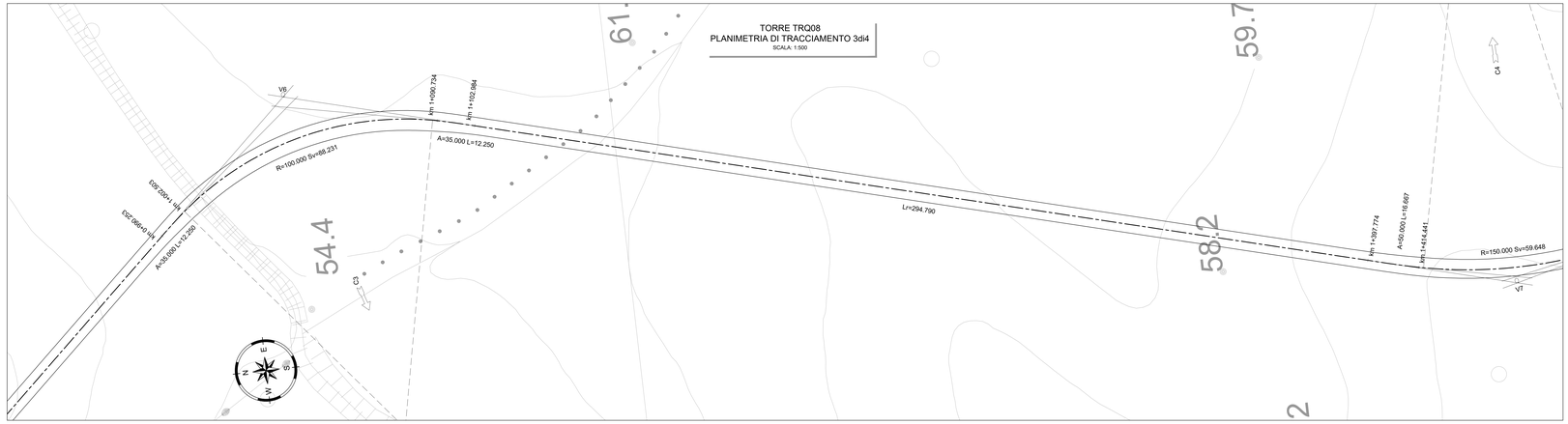

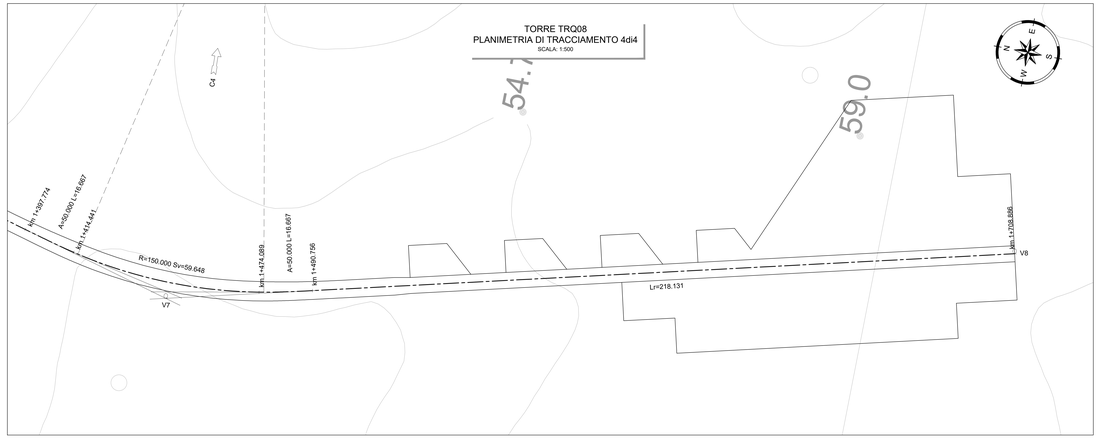

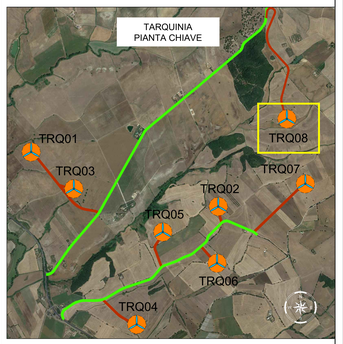

LEGENDA PIANTA CHIAVE

- PIAZZOLA CON ROTORE EOLICO
- PISTA DI ACCESSO ALLA PIAZZOLA
- VIABILITA' ESISTENTE DA ADEGUARE

SCHEMA ESPLICATIVO TRACCIAMENTO

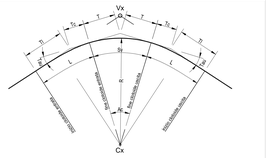

TABELLA ARCHI		
R	=	RAGGIO DI CURVATURA
Ac	=	ANGOLO AL CENTRO
T	=	TANGENTE
Sv	=	SVILUPPO
Cr	=	CORDA

TABELLA CLOTOIDI		
A	=	PARAMETRO
L	=	LUNGHEZZA
Tau	=	ANGOLO FINALE
Tl	=	TANGENTE LUNGA
Ts	=	TANGENTE CORTA

Vx	------
Cx	------

Vx		Cx		Vx	
A	------	R	------	A	------
L	------	Ac	------	L	------
Sv	------	T	------	Tau	------
Tau	------	Sv	------	Tl	------
Tl	------	Cr	------	Ts	------

DATI DI TRACCIAMENTO

V1	1721488.342	V2	1721498.707	V3	1721358.983	V4	1721594.697
	4691235.165		4691315.118		4690611.293		4691289.100

V5	1721454.605	V6	1721777.384	V7	1721672.237	V8	1721736.623
	4690957.603		4690604.818		4690215.521		4688957.961

V 2	
A	18.312
L	6.706
Tau	3.942
Tl	4.472
Tc	2.236

C1	1721548.185	
	4691307.576	

V 3	
R	50.000
Ac	187.947
T	219.797
Sv	164.015
Cr	99.760

V 4	
A	18.050
L	6.516
Tau	3.733
Tl	4.345
Tc	2.173

V 5	
A	84.000
L	28.224
Tau	3.234
Tl	18.819
Tc	9.411

V 6	
A	35.000
L	12.250
Tau	3.509
Tl	8.168
Tc	4.085

V 7	
A	50.000
L	16.667
Tau	3.183
Tl	11.113
Tc	5.557

C2	1721747.478	C3	1721666.448	C4	1721827.297
	4691008.053		4690577.834		4690214.060

V 5	
R	250.000
Ac	58.897
T	141.148
Sv	256.989
Cr	245.822

V 6	
R	100.000
Ac	50.553
T	47.219
Sv	88.231
Cr	85.397

V 7	
R	150.000
Ac	22.784
T	30.223
Sv	59.648
Cr	59.256

V 5	
A	84.000
L	28.224
Tau	3.234
Tl	18.819
Tc	9.411

V 6	
A	35.000
L	12.250
Tau	3.509
Tl	8.168
Tc	4.085

V 7	
A	50.000
L	16.667
Tau	3.183
Tl	11.113
Tc	5.557

Rev.0					06.2022
REV.	DESCRIZIONE	DISEGN.	CONTROL.	APPROV.	DATA

Montana
TECHNOLOGY
TECHNOLOGY FUNDED
TECHNOLOGY
Milan-Gate architecture | Rome | Palermo | Cagliari | Bologna | Brescia | Schio

Committente
Statkraft
SKI 31 S.R.L.
VIA CARDOSSO 9, 20123 MILANO
C.F. 12416980964

Progettista
ING. LAURA CONTI
Iscritto all'Ordine degli Ingegneri della Provincia di Pavia al n. 1724

Oggetto
WIND FARM TARQUINIA - IMPIANTO EOLICO DA 52,8 MW
E SISTEMA DI ACCUMULO DA 30 MW
Comune di Tarquinia (VT) - Località "Pian d'Arcione"

Titolo
TRQ08 – PLANIMETRIE E SEZIONI TIPO

N. Tav.
PD_T9.08.0

N. RE: 2800_5100_TAR21_PD_T09.08_REVD_TARQ_08 – PLANIMETRIE E SEZIONI TIPO
Scala: varie

E' VIETATA LA RIPRODUZIONE O QUESTO DOCUMENTO SENZA PREVENTIVA AUTORIZZAZIONE SCRITTA DELLA MONTANA SPA