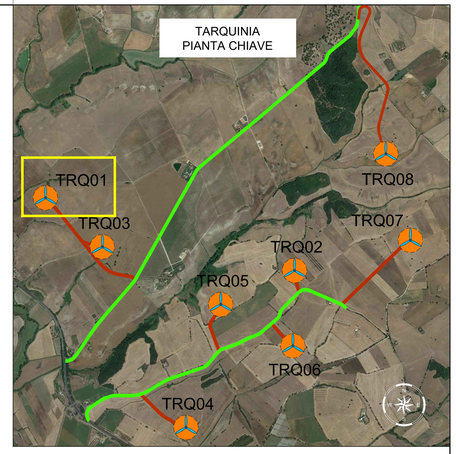

LEGENDA PIANTA CHIAVE

- PIAZZOLA CON ROTORE EOLICO
- PISTA DI ACCESSO ALLA PIAZZOLA
- VIABILITA' ESISTENTE DA ADEGUARE

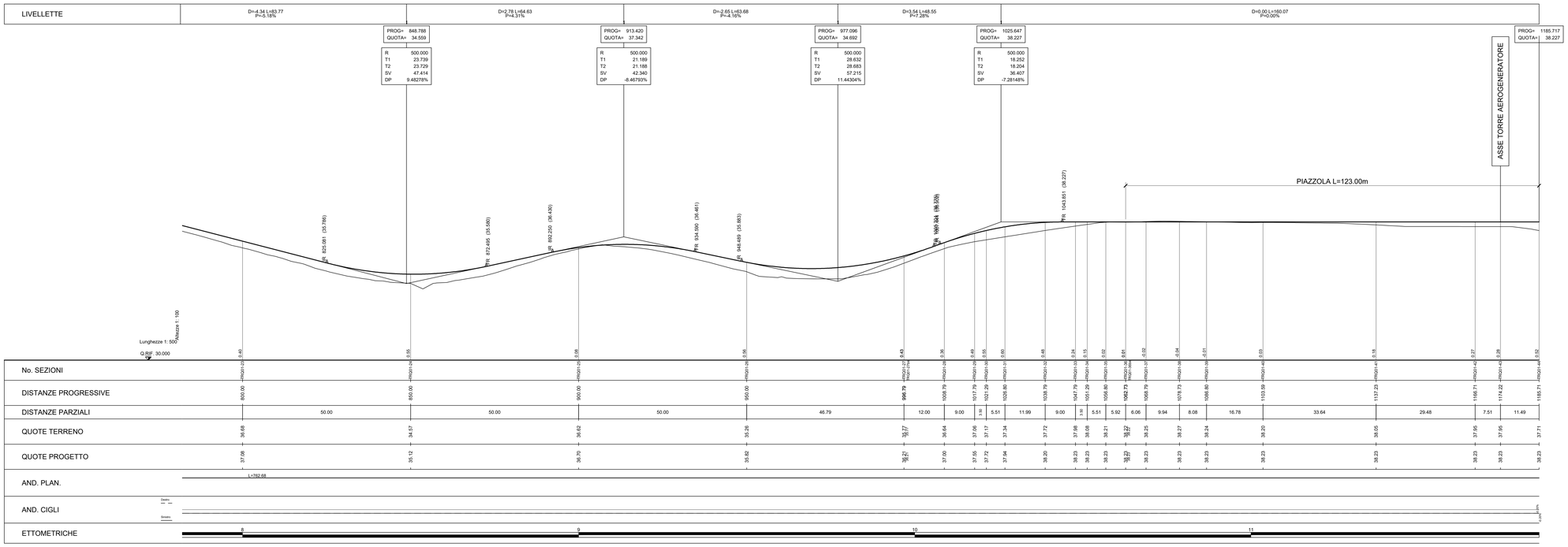

LEGENDA PROFILO LONGITUDINALE

LIVELLETTA

- D=---.--- L=---.--- P=---.--- — DELTA ALTIMETRICO TRA VERTICI (m); DISTANZA ORIZZONTALE TRA VERTICI (m); PENDENZA LONGITUDINALE TRA VERTICI (%)

RACCORDO ALTIMETRICO

- PROG= ---.--- — DISTANZA PROGRESSIVA DEL VERTICE (m)
- QUOTA= ---.--- — QUOTA DEL VERTICE (m)
- R ---.--- — RAGGIO PARABOLICO DEL VERTICE (m)
- T1 ---.--- — TANGENTE 1 (m)
- T2 ---.--- — TANGENTE 2 (m)
- SV ---.--- — LUNGHEZZA DEL RACCORDO IN PROIEZIONE ORIZ. (m)
- DP ---.--- — DELTA PENDENZA (%)

GEOMETRIA DEL RACCORDO PARABOLICO

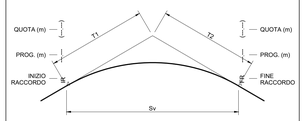

INFORMAZIONI GRAFICHE

- PROFILO DI PROGETTO
- LIVELLETTA DI PROGETTO
- PROFILO TERRENO ESISTENTE
- DELTA QUOTA PROGETTO/TERRENO

REV.	DESCRIZIONE	DISEGN.	CONTROL.	APPROV.	DATA
Rev0	–	SV	EL	LC	08/2022

Montana
Montana SpA
Via Carlo Ingegnoli n°, Angelo 8, 20151 Milano
Tel. +39 02 5413 2573
Fax +39 02 5412 2800
www.montanaintertrade.com
P.IVA 12916270156
Cap. Soc. 10.000.000,00 €
Milano | Lecce-Lecrofoods-TCI | Brescia | Palermo | Cagliari | Roma | Siracusa

Committente: Statkraft — SKI 31 S.R.L.
VIA CARADOSSO 9, 20123 MILANO
C.F. 12416980964

Progettisti: ING. LAURA CONTI
Iscritta all'Ordine degli Ingegneri della Provincia di Pavia al n. 1726

Oggetto: WIND FARM TARQUINIA - IMPIANTO EOLICO DA 52,8 MW
E SISTEMA DI ACCUMULO DA 30 MW
Comune di Tarquinia (VT) - Località "Pian d'Arcione"

Titolo: **TRQ01 – PROFILO LONGITUDINALE**

N. Tav.: PD_T10.01.b

N. Ref.: 2BOO_5100_TARQ1_PD_T10.01_REVO_TARQ_01– PROFILO LONGITUDINALE

Scala: 1:500/100

È VIETATA LA RIPRODUZIONE DI QUESTO DOCUMENTO SENZA PREVENTIVA AUTORIZZAZIONE SCRITTA DELLA MONTANA SPA