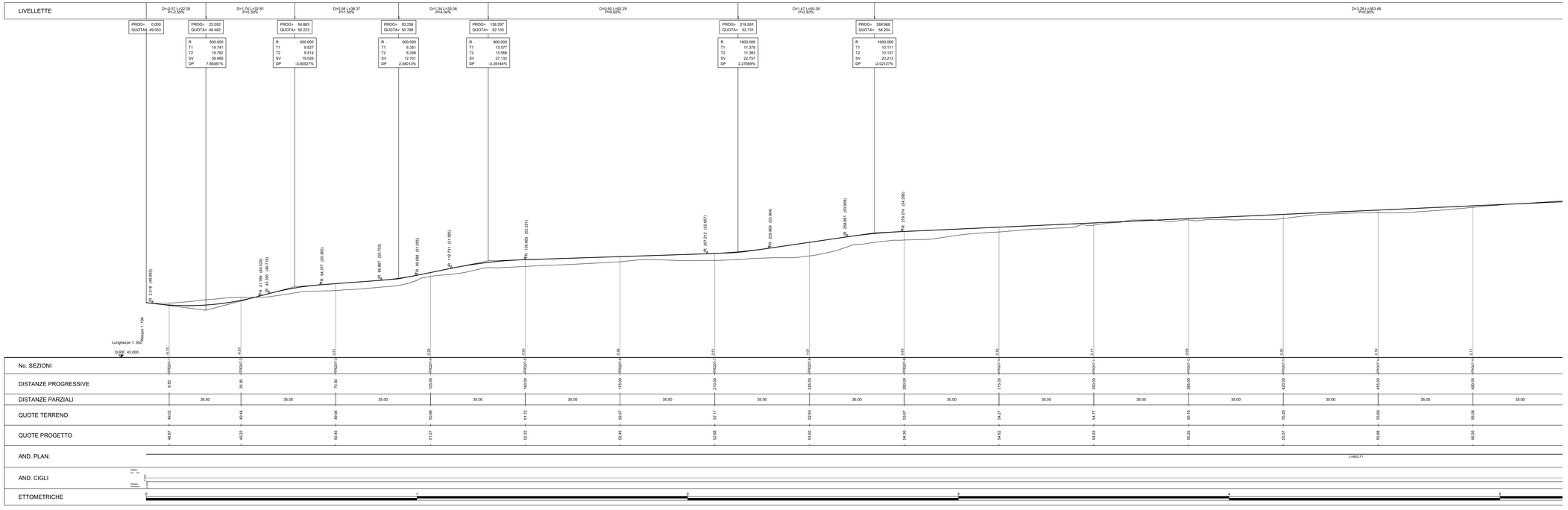

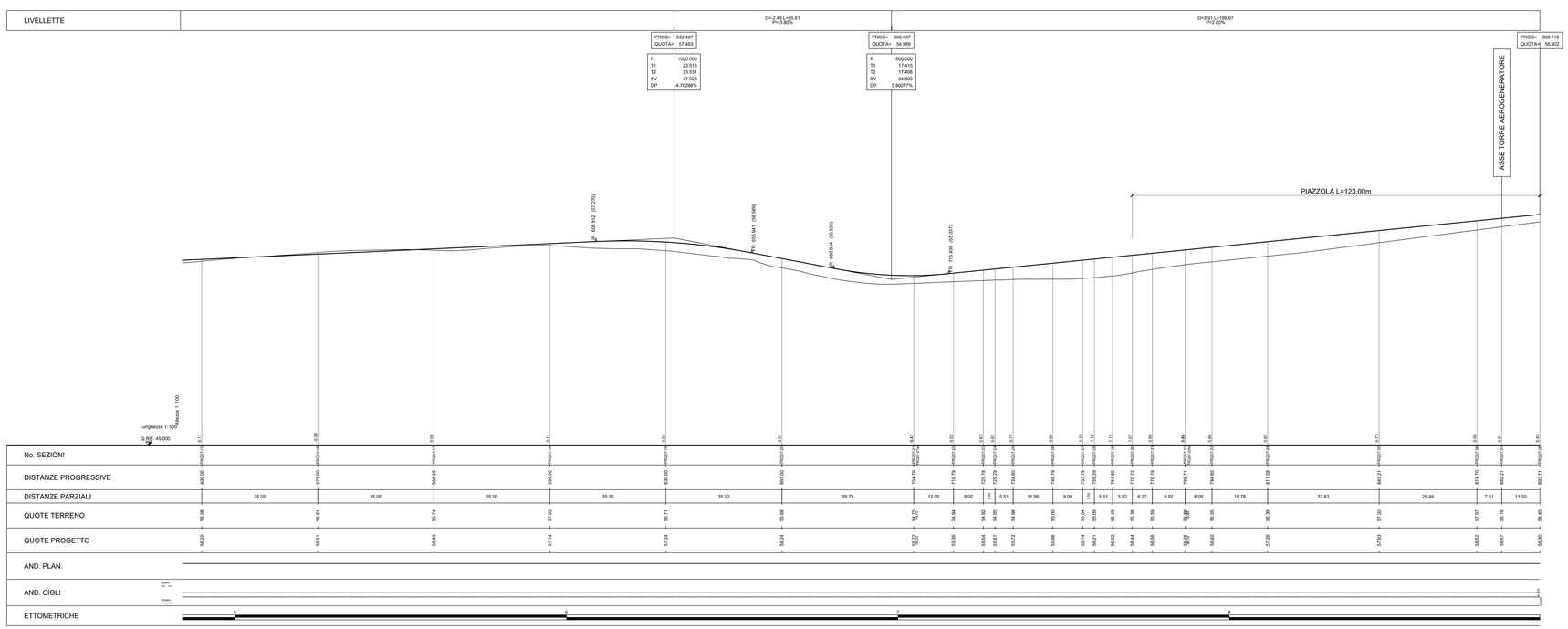

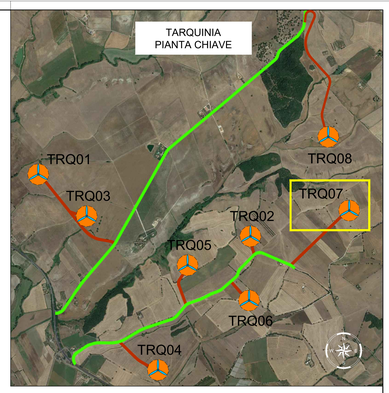

LEGENDA PIANTA CHIAVE

- PIAZZOLA CON ROTORE EOLICO
- PISTA DI ACCESSO ALLA PIAZZOLA
- VIABILITA' ESISTENTE DA ADEGUARE

LEGENDA PROFILO LONGITUDINALE

LIVELLETTA

- DELTA ALTIMETRICO TRA VERTICI (m)
- DISTANZA ORIZZONTALE TRA VERTICI (m)
- PENDENZA LONGITUDINALE TRA VERTICI (%)

RACCORDO ALTIMETRICO

- PROG= — DISTANZA PROGRESSIVA DEL VERTICE (m)
- QUOTA= — QUOTA DEL VERTICE (m)

R	RAGGIO PARABOLICO DEL VERTICE (m)
T1	TANGENTE 1 (m)
T2	TANGENTE 2 (m)
SV	LUNGHEZZA DEL RACCORDO IN PROIEZIONE ORIZ. (m)
DP	DELTA PENDENZA (%)

GEOMETRIA DEL RACCORDO PARABOLICO

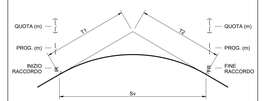

INFORMAZIONI GRAFICHE

- PROFILO DI PROGETTO
- LIVELLETTA DI PROGETTO
- PROFILO TERRENO ESISTENTE
- DELTA QUOTA PROGETTO/TERRENO

Rev.	—				
REV.	DESCRIZIONE	DISEGN.	CONTROL.	APPROV.	DATA

Montana

Via Isarco,Lgo Adige,Fr.Lungo B.S. 203/189/Mar.
Milano;Lodi;Lecco;Rc;BG | Brescia | Palermo | Cagliari | Roma | Brescia

TEL+39(02)36261 Fax+39(02)36261 www.montaingenieria.com

P.IVA 00785250246 Cap Soc 800.000,00€

Committente:

Statkraft

SKI 31 S.R.L.
VIA CARADOSSO 9, 20123 MILANO
C.F. 12416980964

Progettisti:

ING. LAURA CONTI
Iscritta all'Ordine degli Ingegneri della Provincia di Pavia al n. 1726

Oggetto:

WIND FARM TARQUINIA - IMPIANTO EOLICO DA 52,8 MW
E SISTEMA DI ACCUMULO DA 30 MW
Comune di Tarquinia (VT) - Località "Pian d'Arcione"

Tavola:

TRQ07 – PROFILO LONGITUDINALE

N. Tav.: PD_T10.07

Nr. All.: 2800_5100_TARQ1_PD_T10.07_REVO_TARQ_07 – PROFILO LONGITUDINALE

Scala: 1:500/100

E' VIETATA LA RIPRODUZIONE DI QUESTO DOCUMENTO SENZA PREVENTIVA AUTORIZZAZIONE SCRITTA DELLA MONTANA SPA