PROFILO ASSE_TRQ02

SEZIONE TRQ02-13bis

PROGRESSIVA 112.16

S STERRO	m²	18.47
R RIPORTO	m²	0.24
A FINITURA PAV	m²	2.68
B FONDAZIONE PAV	m²	10.83
C SCAVO FOSSO RIL	m³	0.17
a SCOTICO	m	0.89
c IDROSEMINA	m	2.49

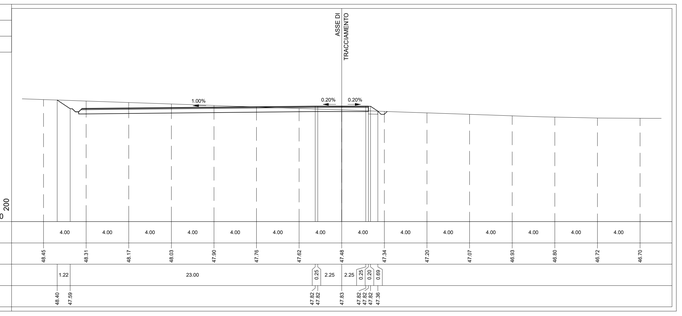

PROFILO ASSE_TRQ02

SEZIONE TRQ02-18

PROGRESSIVA 207.67

S STERRO	m²	29.95
A FINITURA PAV	m²	3.73
B FONDAZIONE PAV	m²	15.09
D SCAVO PUNTO	m²	84.50
E RINTERRO PUNTO	m³	27.67
c IDROSEMINA	m	1.27

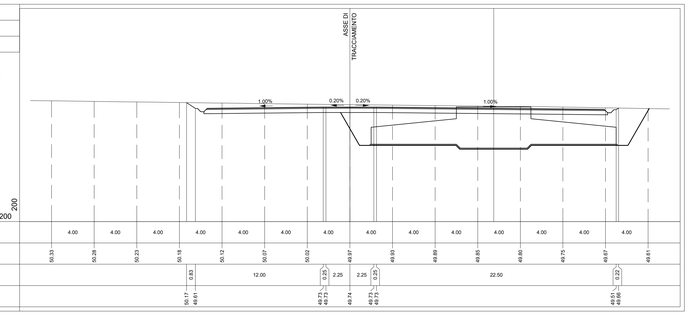

PROFILO ASSE_TRQ02

SEZIONE TRQ02-14

PROGRESSIVA 120.25

S STERRO	m²	25.57
R RIPORTO	m²	1.62
A FINITURA PAV	m²	2.79
B FONDAZIONE PAV	m²	12.84
C SCAVO FOSSO RIL	m³	0.16
a SCOTICO	m	10.68
c IDROSEMINA	m	3.11

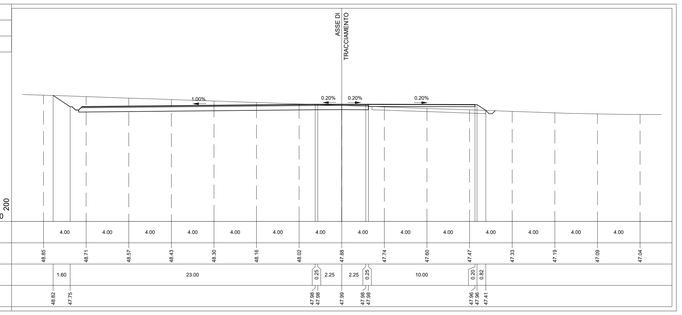

PROFILO ASSE_TRQ02

SEZIONE TRQ02-19

PROGRESSIVA 219.16

S STERRO	m²	20.74
A FINITURA PAV	m²	3.73
B FONDAZIONE PAV	m²	15.08
C SCAVO FOSSO RIL	m³	0.33
D SCAVO PUNTO	m³	45.23
E RINTERRO PUNTO	m³	45.23
a SCOTICO	m	0.30
c IDROSEMINA	m	0.62

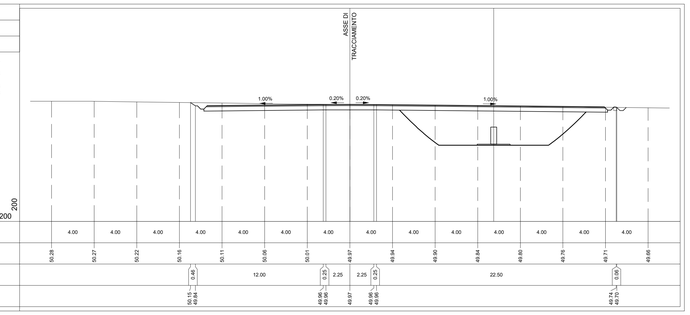

PROFILO ASSE_TRQ02

SEZIONE TRQ02-15

PROGRESSIVA 137.03

S STERRO	m²	35.73
A FINITURA PAV	m²	2.90
B FONDAZIONE PAV	m²	11.76
c IDROSEMINA	m	2.53

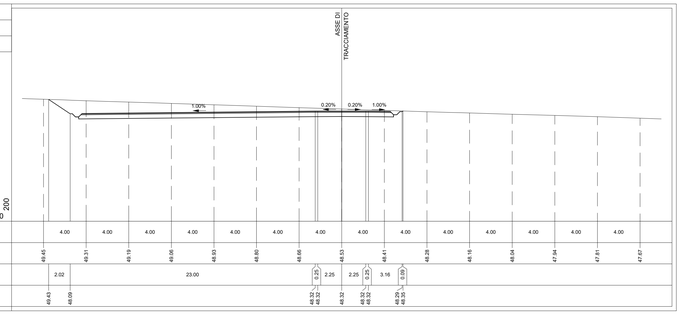

PROFILO ASSE_TRQ02

SEZIONE TRQ02-16

PROGRESSIVA 170.67

S STERRO	m²	81.21
R RIPORTO	m²	0.07
A FINITURA PAV	m²	7.35
B FONDAZIONE PAV	m²	29.64
C SCAVO FOSSO RIL	m³	0.24
a SCOTICO	m	0.61
c IDROSEMINA	m	2.86



PROFILO ASSE_TRQ02

SEZIONE TRQ02-17

PROGRESSIVA 200.16

S STERRO	m²	67.16
A FINITURA PAV	m²	7.36
B FONDAZIONE PAV	m²	29.95
C SCAVO FOSSO RIL	m³	0.17
D SCAVO PUNTO	m³	62.57
E RINTERRO PUNTO	m³	32.85
a SCOTICO	m	0.23
c IDROSEMINA	m	1.77

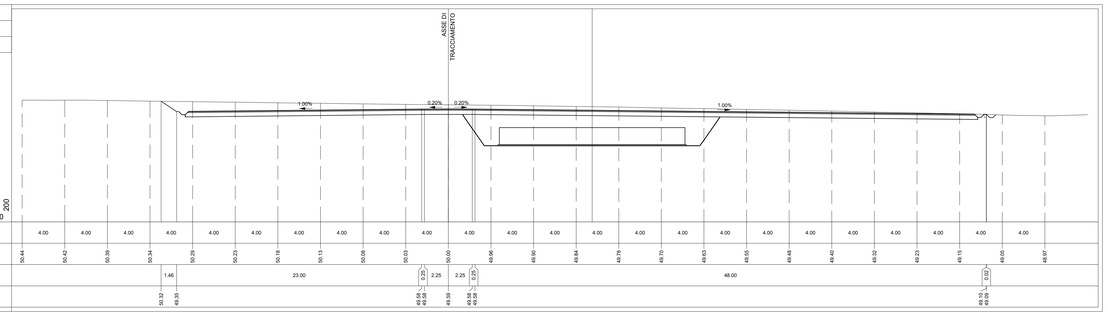

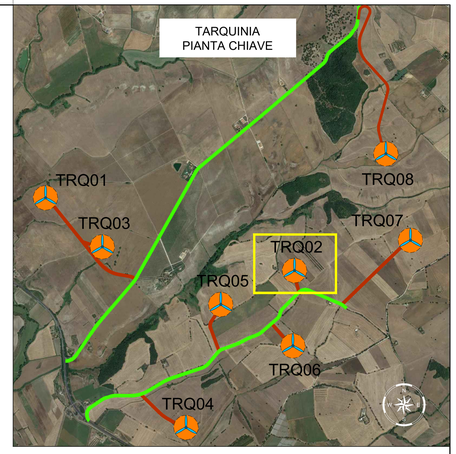

LEGENDA PIANTA CHIAVE

- PIAZZOLA CON ROTORE EOLICO
- PISTA DI ACCESSO ALLA PIAZZOLA
- VIABILITA' ESISTENTE DA ADEGUARE

REV.	DESCRIZIONE	DISEGN.	CONTROL.	APPROV.	DATA
Rev0	-	De	EL	LE	06/2022

Montana

MontanaSpA
Via Carlo Angela 9 int.gra 6/L
20143 Milano

Tel.+39.02.54128275
Fax+39.02.54123883
www.montanaitaliana.com

P.IVA 10043270156
Cap.Soc.€10.000.000,-

Milano | Lecce-certificato RCS | Brescia | Palermo | Cagliari | Roma | Siracusa

Committente

Statkraft

SKI 31 S.R.L.
VIA CARADOSSO 9, 20123 MILANO
C.F. 12416980964

Progettisti

ING. LAURA CONTI
Iscritta all'Ordine degli Ingegneri della Provincia di Pavia al n. 1726

Oggetto

WIND FARM TARQUINIA - IMPIANTO EOLICO DA 52,8 MW
E SISTEMA DI ACCUMULO DA 30 MW
Comune di Tarquinia (VT) - Località "Pian d'Arcione"

Tavola

TRQ02 – SEZIONI TRASVERSALI PIAZZOLA

N. Tav. **PD_T11.02**

N. Rif. 2BO0_S100_TARQ1_PD_T11.02_REV0_TARQ_02 – SEZIONI TRASVERSALI PIAZZOLA

Scala 1:200

È VIETATA LA RIPRODUZIONE DI QUESTO DOCUMENTO SENZA PREVENTIVA AUTORIZZAZIONE SCRITTA DELLA MONTANA SPA