PROFILO ASSE_TRQ04

SEZIONE TRQ04-22bis

PROGRESSIVA 421.75

S STERRO	m³	0.68
R RIPORTO	m³	3.61
A FINITURA PAV	m²	1.65
B FONDAZIONE PAV	m²	8.44
C SCAVO FOSSO RIL	m³	0.36
a SCOTICO	m	12.52
c IDROSEMINA	m	2.02

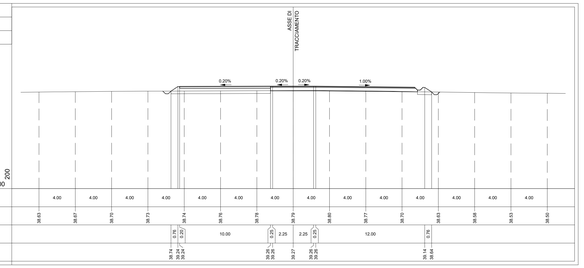

PROFILO ASSE_TRQ04

SEZIONE TRQ04-27

PROGRESSIVA 496.24

S STERRO	m³	33.96
R RIPORTO	m³	0.06
A FINITURA PAV	m²	7.35
B FONDAZIONE PAV	m²	29.64
C SCAVO FOSSO RIL	m³	0.40
a SCOTICO	m	0.07
c IDROSEMINA	m	0.75

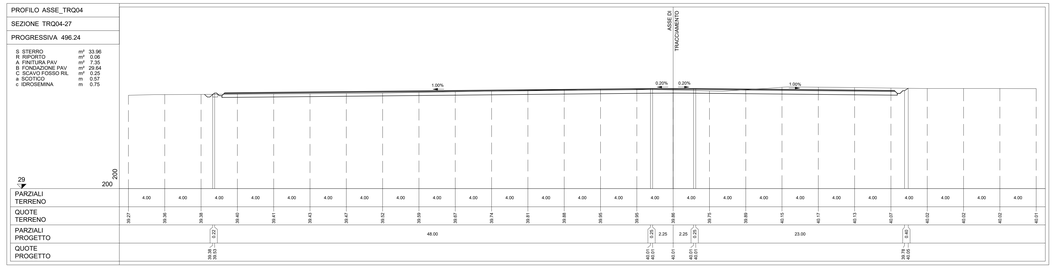

PROFILO ASSE_TRQ04

SEZIONE TRQ04-23

PROGRESSIVA 427.81

S STERRO	m³	0.68
R RIPORTO	m³	3.23
A FINITURA PAV	m²	1.59
B FONDAZIONE PAV	m²	8.50
C SCAVO FOSSO RIL	m³	0.36
a SCOTICO	m	12.56
c IDROSEMINA	m	1.89

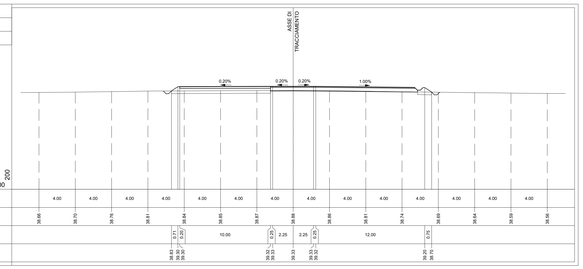

PROFILO ASSE_TRQ04

SEZIONE TRQ04-28

PROGRESSIVA 525.73

S STERRO	m³	13.04
R RIPORTO	m³	1.71
A FINITURA PAV	m²	7.69
B FONDAZIONE PAV	m²	29.64
C SCAVO FOSSO RIL	m³	0.40
D SCAVO PUNTO	m³	34.67
E RINTERRO PUNTO	m³	34.67
a SCOTICO	m	18.24
c IDROSEMINA	m	1.37

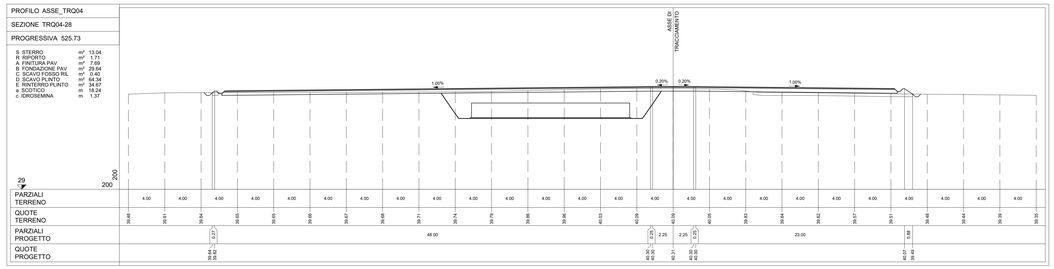

PROFILO ASSE_TRQ04

SEZIONE TRQ04-24

PROGRESSIVA 437.73

S STERRO	m³	0.70
R RIPORTO	m³	3.60
A FINITURA PAV	m²	2.80
B FONDAZIONE PAV	m²	10.84
C SCAVO FOSSO RIL	m³	0.38
a SCOTICO	m	8.68
c IDROSEMINA	m	1.94

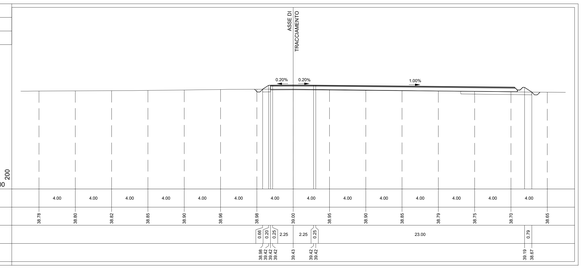

PROFILO ASSE_TRQ04

SEZIONE TRQ04-29

PROGRESSIVA 533.24

R RIPORTO	m³	13.10
A FINITURA PAV	m²	2.80
B FONDAZIONE PAV	m²	15.07
C SCAVO FOSSO RIL	m³	0.35
D SCAVO PUNTO	m³	74.78
E RINTERRO PUNTO	m³	19.67
a SCOTICO	m	13.42
c IDROSEMINA	m	3.62

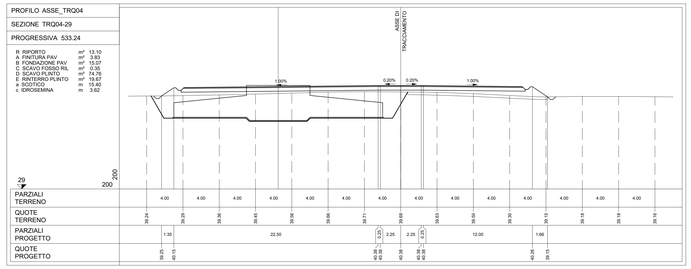

PROFILO ASSE_TRQ04

SEZIONE TRQ04-25

PROGRESSIVA 445.82

S STERRO	m³	-0.13
R RIPORTO	m³	4.11
A FINITURA PAV	m²	2.68
B FONDAZIONE PAV	m²	12.95
C SCAVO FOSSO RIL	m³	0.37
a SCOTICO	m	33.08
c IDROSEMINA	m	2.18

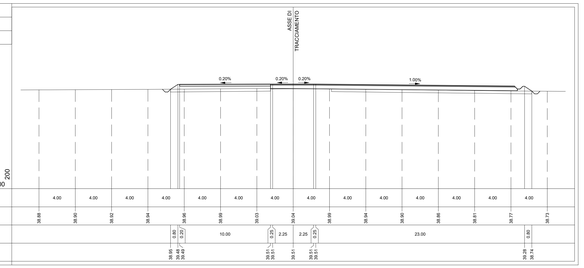

PROFILO ASSE_TRQ04

SEZIONE TRQ04-30

PROGRESSIVA 544.73

A RIPORTO	m³	46.97
A FINITURA PAV	m²	3.78
B FONDAZIONE PAV	m²	15.09
C SCAVO FOSSO RIL	m³	0.35
D SCAVO PUNTO	m³	26.74
E RINTERRO PUNTO	m³	26.74
a SCOTICO	m	29.41
c IDROSEMINA	m	6.17

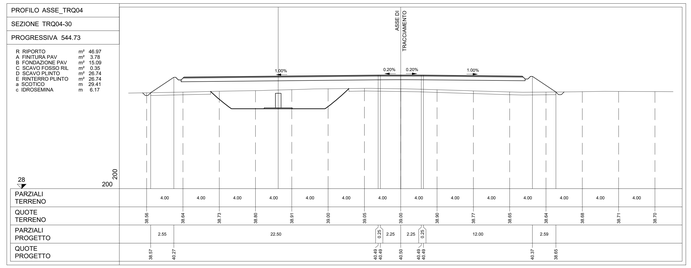

PROFILO ASSE_TRQ04

SEZIONE TRQ04-26

PROGRESSIVA 462.60

S STERRO	m³	0.02
R RIPORTO	m³	3.32
A FINITURA PAV	m²	2.86
B FONDAZIONE PAV	m²	11.75
C SCAVO FOSSO RIL	m³	0.36
a SCOTICO	m	30.91
c IDROSEMINA	m	1.73



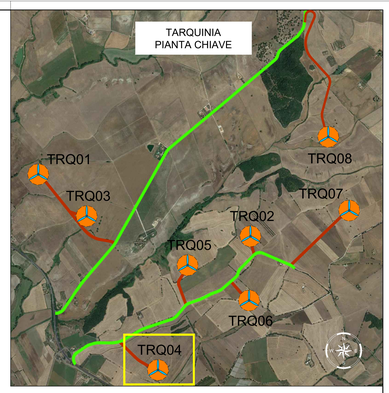

LEGENDA PIANTA CHIAVE

- PIAZZOLA CON ROTORE EOLICO
- PISTA DI ACCESSO ALLA PIAZZOLA
- VIABILITA' ESISTENTE DA ADEGUARE

REV.	DESCRIZIONE	DISEGN.	CONTROL.	APPROV.	DATA
Rev0	-	Tec	GL	LC	06/2022

Montana Tecnologie Holding Group S.r.l.
20010 Mesero
Milano Lecce-Lecco-Vicenza-RSS | Brescia | Palermo | Cagliari | Roma | Siracusa

TA-VR0236/2021
Cod.Tec 0202/2021
www.montanatecnologie.com

ITAA-DIN0250/20
Cod.Tec 0202/2020

Committente

Statkraft

SKI 31 S.R.L.
VIA CARADOSSO 9, 20123 MILANO
C.F. 12416980964

Progettisti

ING. LAURA CONTI
Iscritta all'Ordine degli Ingegneri della Provincia di Pavia al n. 1725

Oggetto

WIND FARM TARQUINIA - IMPIANTO EOLICO DA 52,8 MW
E SISTEMA DI ACCUMULO DA 30 MW
Comune di Tarquinia (VT) - Località "Pian d'Arcione"

Titolo

TRQ04 – SEZIONI TRASVERSALI PIAZZOLA

N. tav.
PD_T11.04

Nr. int. 2B00_5100_TARQ1_PD_T11.04_REV0_TARQ_04 – SEZIONI TRASVERSALI PIAZZOLA

Scala 1:200

© VIETATA LA RIPRODUZIONE DI QUESTO DOCUMENTO SENZA PREVENTIVA AUTORIZZAZIONE SCRITTA DELLA MONTANA SPA