PROFILO ASSE_TRQ08

SEZIONE TRQ08-57bis

PROGRESSIVA 1585.90

R RIPORTO	m³	34.08
A FINITURA PAV	m²	1.59
B FONDAZIONE PAV	m³	8.45
C SCAVO FOSSO RIL	m³	0.39
F SCAVO GRADONI	m³	0.36
a SCOTICO	m	11.24
c IDROSEMINA	m	5.03

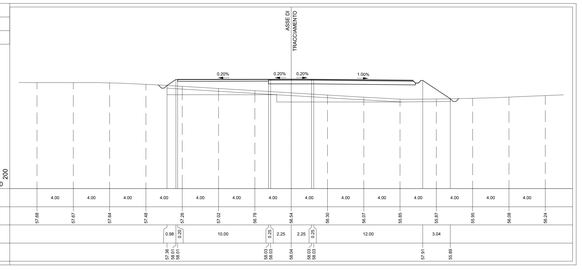

PROFILO ASSE_TRQ08

SEZIONE TRQ08-58

PROGRESSIVA 1591.96

R RIPORTO	m³	20.36
A FINITURA PAV	m²	1.59
B FONDAZIONE PAV	m³	8.45
C SCAVO FOSSO RIL	m³	0.36
F SCAVO GRADONI	m³	10.77
a SCOTICO	m	11.24
c IDROSEMINA	m	3.74

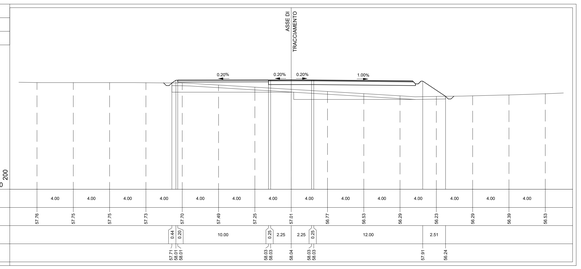

PROFILO ASSE_TRQ08

SEZIONE TRQ08-59

PROGRESSIVA 1601.89

S STERRO	m³	1.18
R RIPORTO	m³	0.02
A FINITURA PAV	m²	2.69
B FONDAZIONE PAV	m³	10.84
C SCAVO FOSSO RIL	m³	0.39
F SCAVO GRADONI	m³	4.61
a SCOTICO	m	22.05
c IDROSEMINA	m	2.00

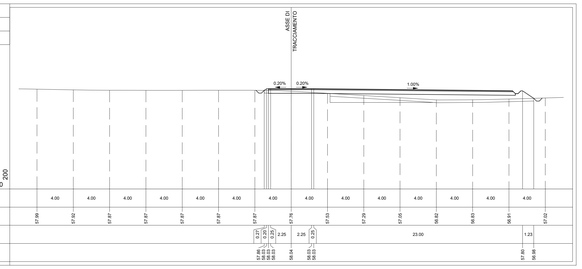

PROFILO ASSE_TRQ08

SEZIONE TRQ08-60

PROGRESSIVA 1609.97

S STERRO	m³	7.88
R RIPORTO	m³	0.65
A FINITURA PAV	m²	2.69
B FONDAZIONE PAV	m³	12.84
C SCAVO FOSSO RIL	m³	0.38
a SCOTICO	m	8.82
c IDROSEMINA	m	1.04



PROFILO ASSE_TRQ08

SEZIONE TRQ08-61

PROGRESSIVA 1626.76

S STERRO	m³	22.05
A FINITURA PAV	m²	2.69
B FONDAZIONE PAV	m³	12.96
c IDROSEMINA	m	1.06



PROFILO ASSE_TRQ08

SEZIONE TRQ08-62

PROGRESSIVA 1660.39

S STERRO	m³	90.33
R RIPORTO	m³	0.02
A FINITURA PAV	m²	7.36
B FONDAZIONE PAV	m³	29.65
C SCAVO FOSSO RIL	m³	0.41
a SCOTICO	m	0.41
c IDROSEMINA	m	3.49

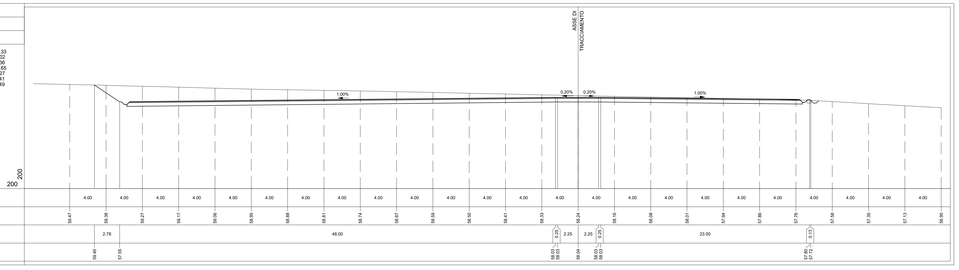

PROFILO ASSE_TRQ08

SEZIONE TRQ08-63

PROGRESSIVA 1689.88

S STERRO	m³	29.60
R RIPORTO	m³	10.03
A FINITURA PAV	m²	7.36
B FONDAZIONE PAV	m³	29.65
C SCAVO FOSSO RIL	m³	0.41
D SCAVO PUNTO	m³	38.38
E RINTERRO PUNTO	m³	38.38
a SCOTICO	m	28.98
c IDROSEMINA	m	2.10

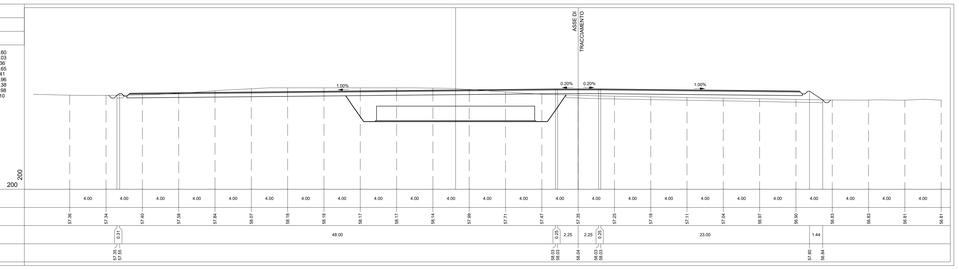

PROFILO ASSE_TRQ08

SEZIONE TRQ08-64

PROGRESSIVA 1697.39

S STERRO	m³	8.99
R RIPORTO	m³	0.02
A FINITURA PAV	m²	3.73
B FONDAZIONE PAV	m³	15.09
C SCAVO FOSSO RIL	m³	0.18
D SCAVO PUNTO	m³	81.94
E RINTERRO PUNTO	m³	81.94
a SCOTICO	m	18.28
c IDROSEMINA	m	3.37

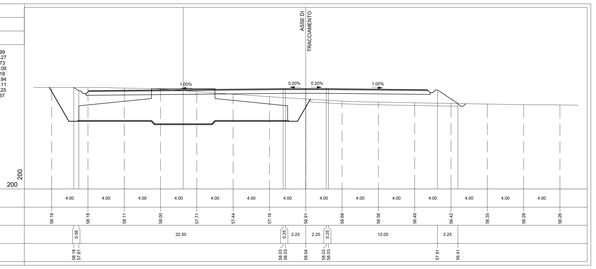

PROFILO ASSE_TRQ08

SEZIONE TRQ08-65

PROGRESSIVA 1708.88

S STERRO	m³	4.77
R RIPORTO	m³	34.28
A FINITURA PAV	m²	3.73
B FONDAZIONE PAV	m³	15.09
C SCAVO FOSSO RIL	m³	0.18
D SCAVO PUNTO	m³	38.38
E RINTERRO PUNTO	m³	38.38
F SCAVO GRADONI	m³	5.66
a SCOTICO	m	23.79
c IDROSEMINA	m	5.05

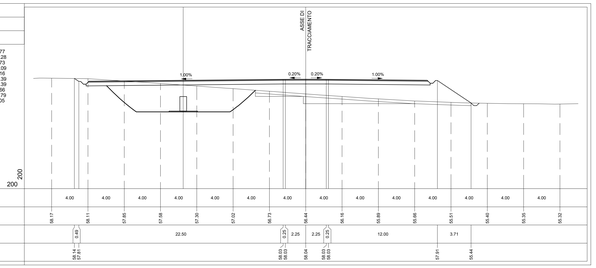

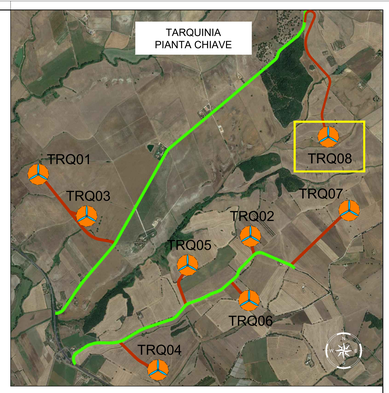

LEGENDA PIANTA CHIAVE

- PIAZZOLA CON ROTORE EOLICO
- PISTA DI ACCESSO ALLA PIAZZOLA
- VIABILITA' ESISTENTE DA ADEGUARE

REV.	DESCRIZIONE	DISEGN.	CONTROL.	APPROV.	DATA
Rev0	-	Tec	GL	LC	06/2022

Montana

Montana Gruppi
Società Agricola Europea S.
20010 Milano

TEL+39(02)9287875
FAX+39(02)9287875
www.montanaenergia.com

PIVA 07842270159
Cod.Tec 00120201204

Milano (sede certificata ISO) | Brescia | Palermo | Cagliari | Roma | Siracusa

Committente

Statkraft

SKI 31 S.R.L.
VIA CARADOSSO 9, 20123 MILANO
C.F. 12416980964

Progettisti

ING. LAURA CONTI
Iscritta all'Ordine degli Ingegneri della Provincia di Pavia al n. 1725

Oggetto

WIND FARM TARQUINIA - IMPIANTO EOLICO DA 52,8 MW
E SISTEMA DI ACCUMULO DA 30 MW
Comune di Tarquinia (VT) - Località "Pian d'Arcione"

Titolo

TRQ08 – SEZIONI TRASVERSALI PIAZZOLA

N. Tav.
PD_T11.08

Sc. 4H 2B00_5100_TARQ1_PD_T11.08_REV0_TARQ_08 – SEZIONI TRASVERSALI PIAZZOLA

Scala 1:200

E' VIETATA LA RIPRODUZIONE DI QUESTO DOCUMENTO SENZA PREVENTIVA AUTORIZZAZIONE SCRITTA DELLA MONTANA SPA