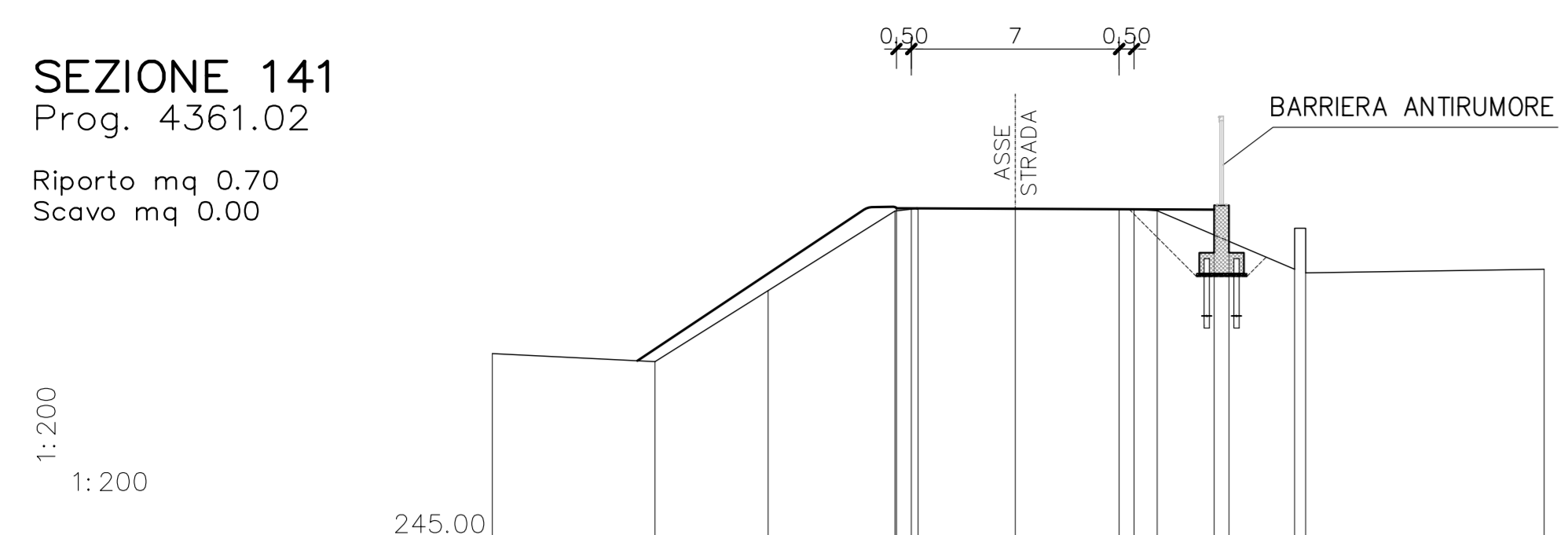


SEZIONE 141
Prog. 4361.02

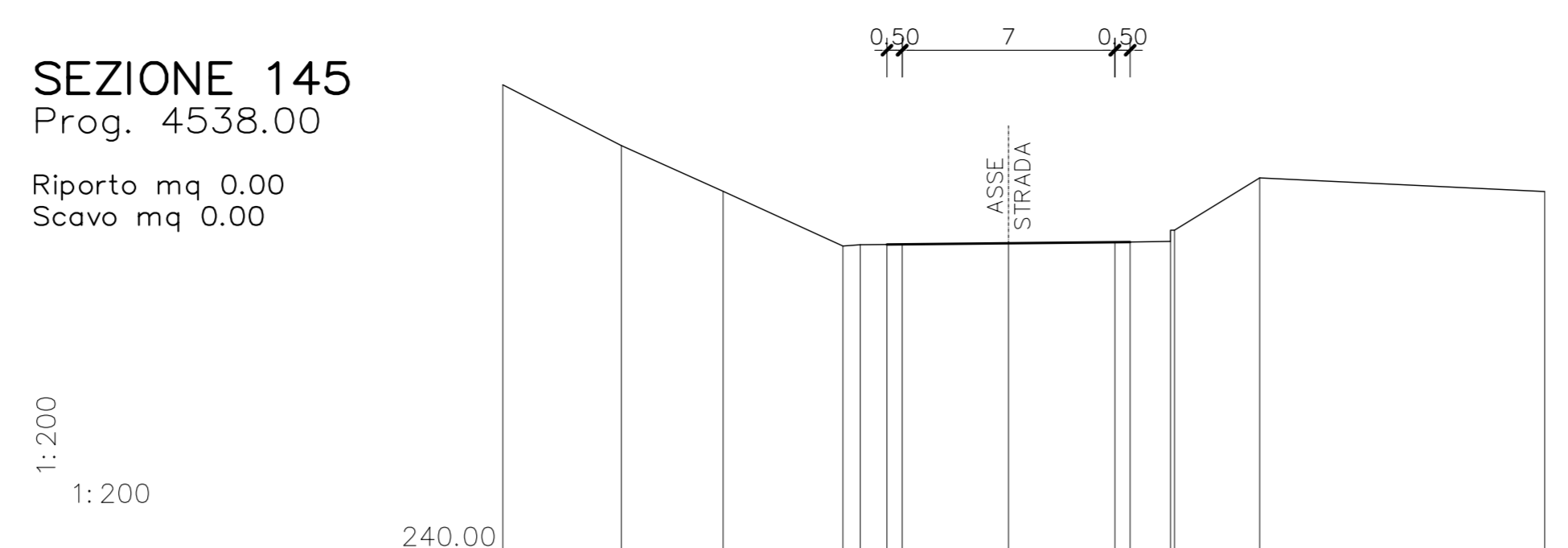
Riparto mq 0.70
Scavo mq 0.00



| SEZIONI | |
|----------------|-------------|
| QUOTE PROGETTO | |
| QUOTE TERRENO | |
| Distanze | PARZIALI |
| | PROGRESSIVE |

SEZIONE 145
Prog. 4538.00

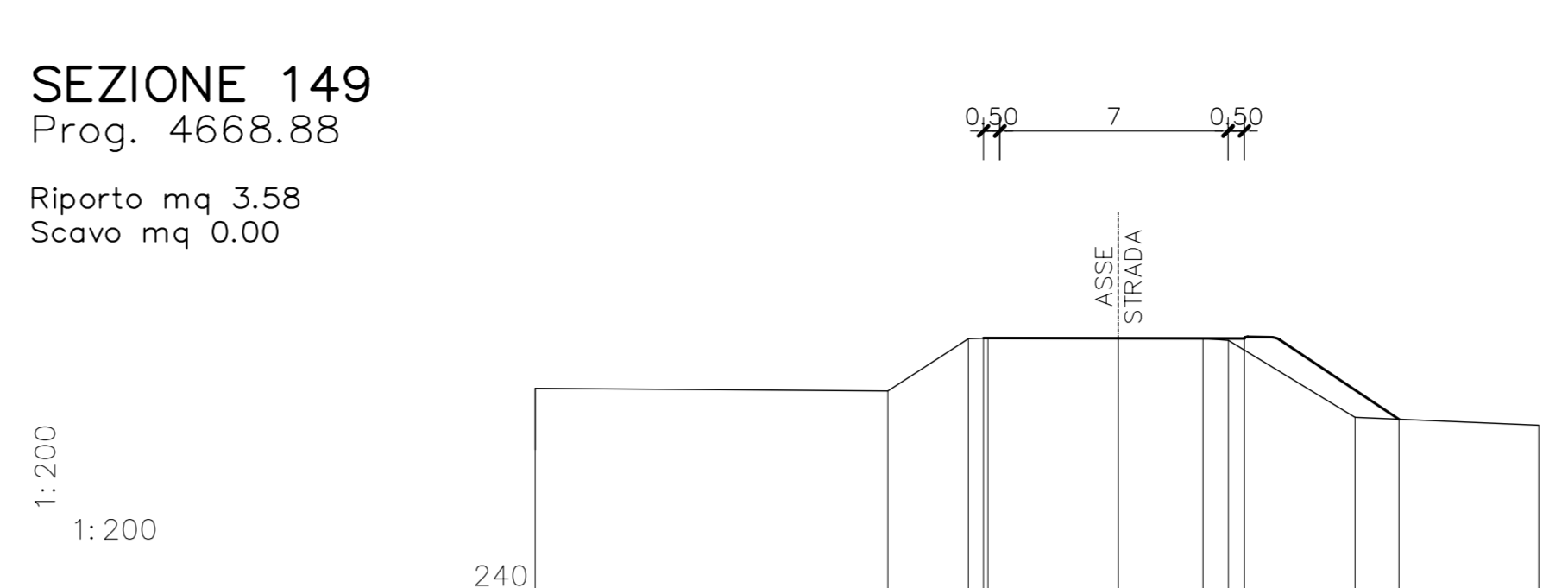
Riparto mq 0.00
Scavo mq 0.00



| SEZIONI | |
|----------------|-------------|
| QUOTE PROGETTO | |
| QUOTE TERRENO | |
| Distanze | PARZIALI |
| | PROGRESSIVE |

SEZIONE 149
Prog. 4668.88

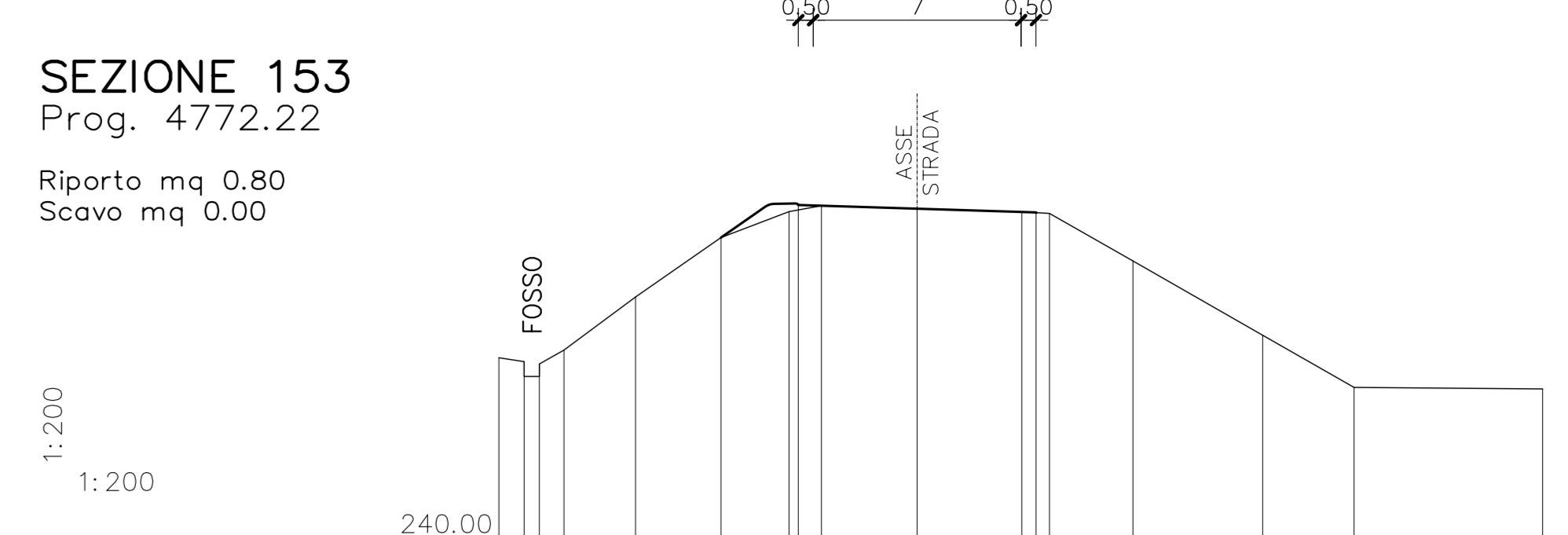
Riparto mq 3.58
Scavo mq 0.00



| SEZIONI | |
|----------------|-------------|
| QUOTE PROGETTO | |
| QUOTE TERRENO | |
| Distanze | PARZIALI |
| | PROGRESSIVE |

SEZIONE 153
Prog. 4772.22

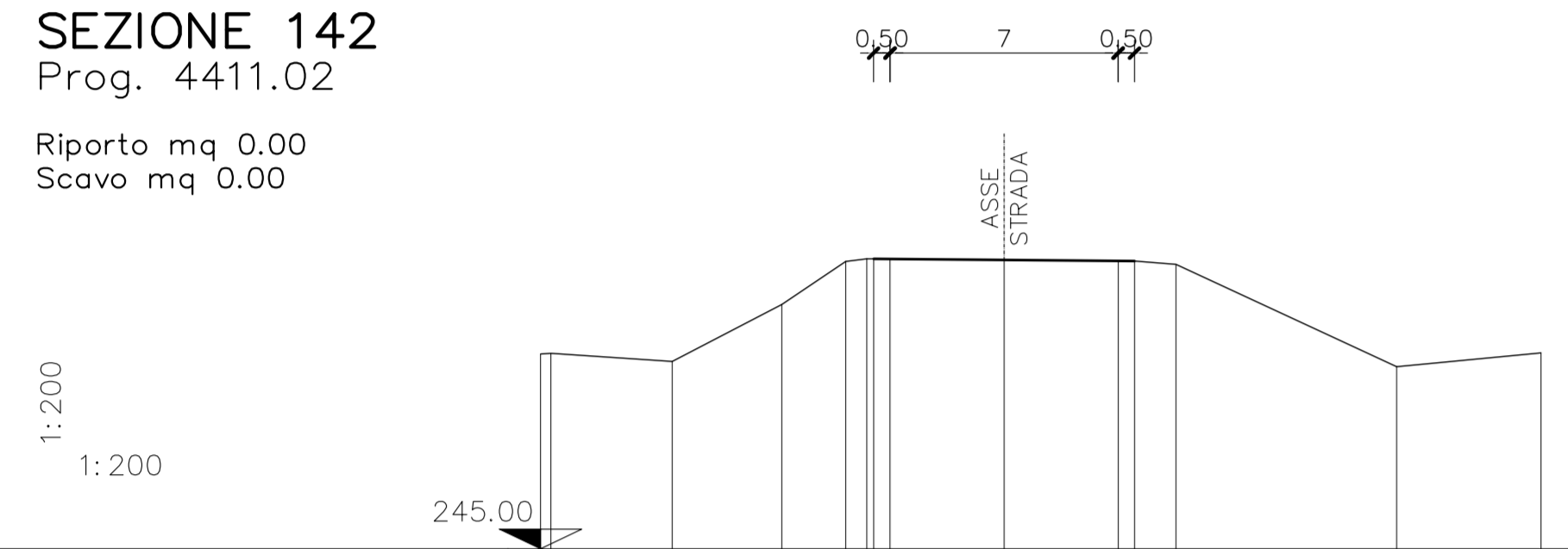
Riparto mq 0.80
Scavo mq 0.00



| SEZIONI | |
|----------------|-------------|
| QUOTE PROGETTO | |
| QUOTE TERRENO | |
| Distanze | PARZIALI |
| | PROGRESSIVE |

SEZIONE 142
Prog. 4411.02

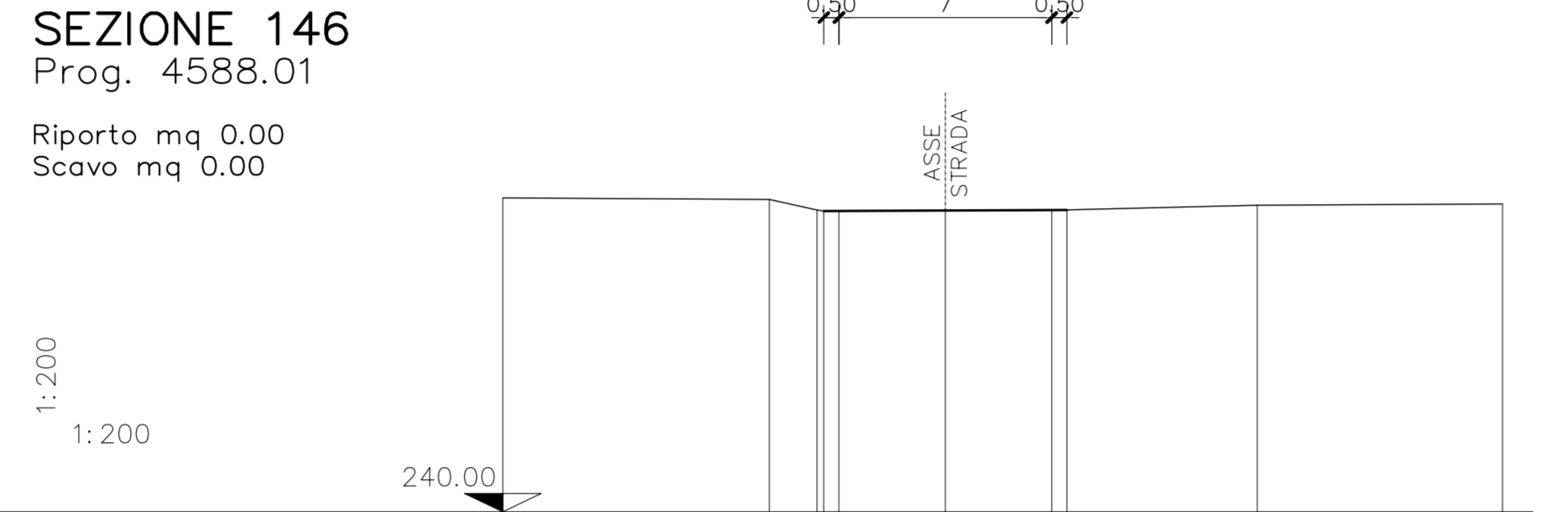
Riparto mq 0.00
Scavo mq 0.00



| SEZIONI | |
|----------------|-------------|
| QUOTE PROGETTO | |
| QUOTE TERRENO | |
| Distanze | PARZIALI |
| | PROGRESSIVE |

SEZIONE 146
Prog. 4588.01

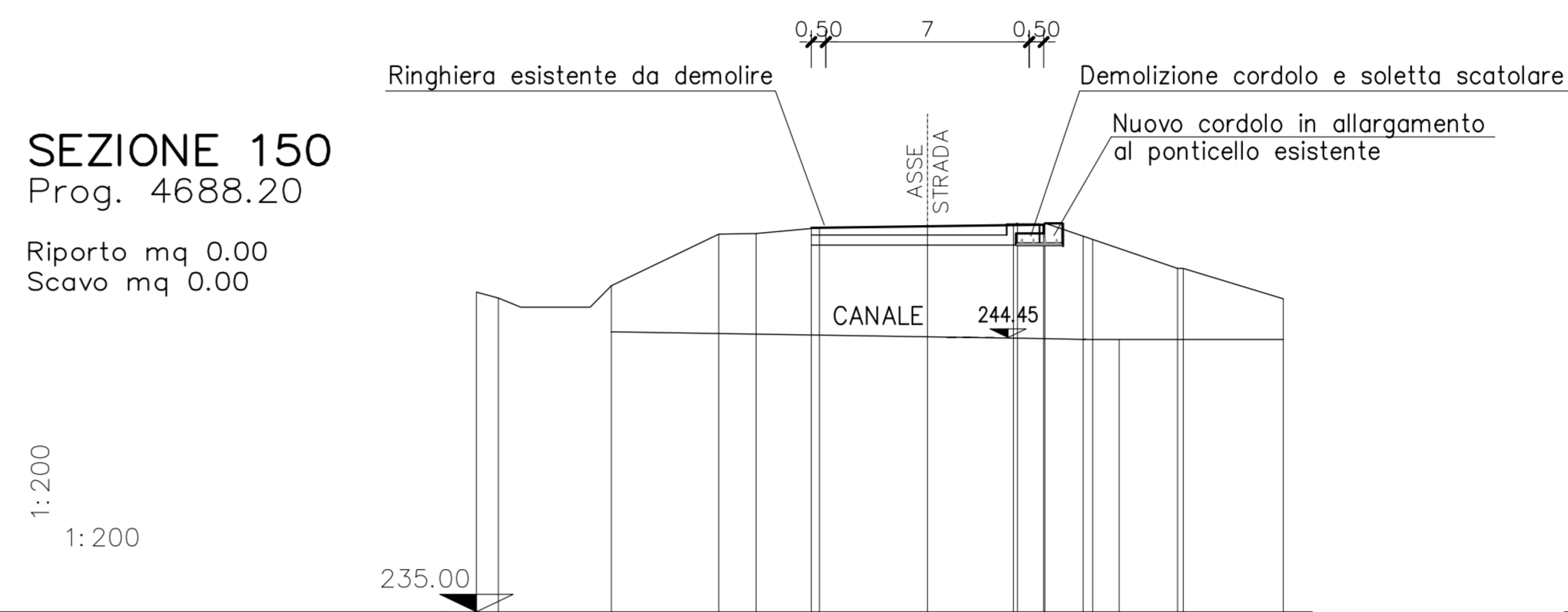
Riparto mq 0.00
Scavo mq 0.00



| SEZIONI | |
|----------------|-------------|
| QUOTE PROGETTO | |
| QUOTE TERRENO | |
| Distanze | PARZIALI |
| | PROGRESSIVE |

SEZIONE 150
Prog. 4688.20

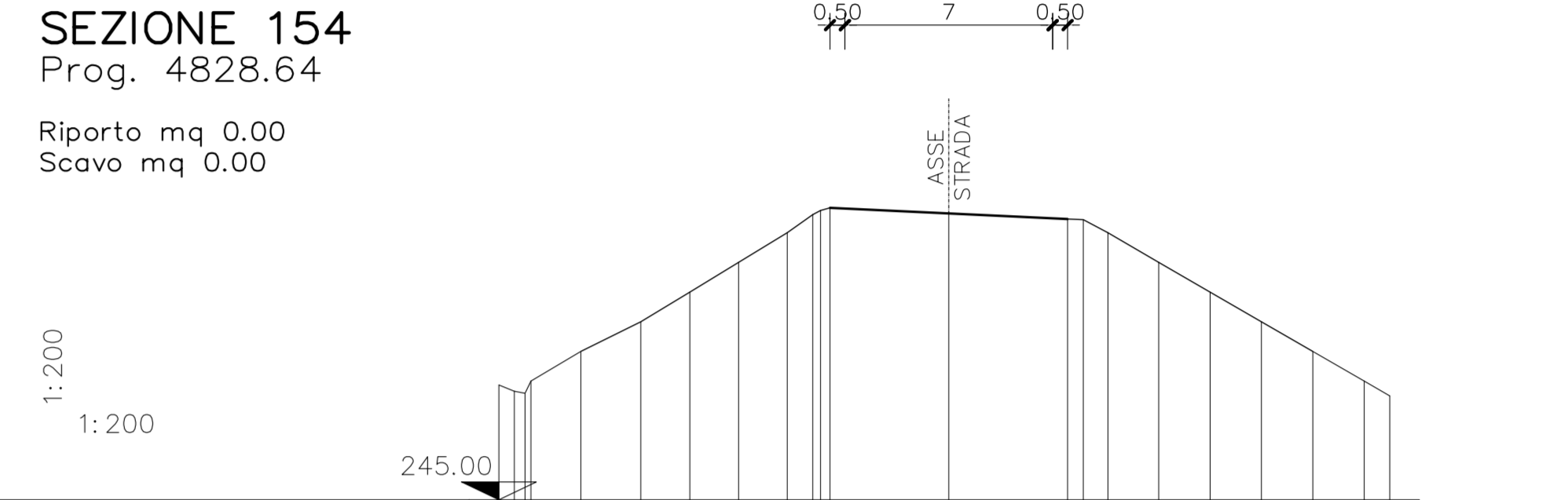
Riparto mq 0.00
Scavo mq 0.00



| SEZIONI | |
|----------------|-------------|
| QUOTE PROGETTO | |
| QUOTE TERRENO | |
| Distanze | PARZIALI |
| | PROGRESSIVE |

SEZIONE 154
Prog. 4828.64

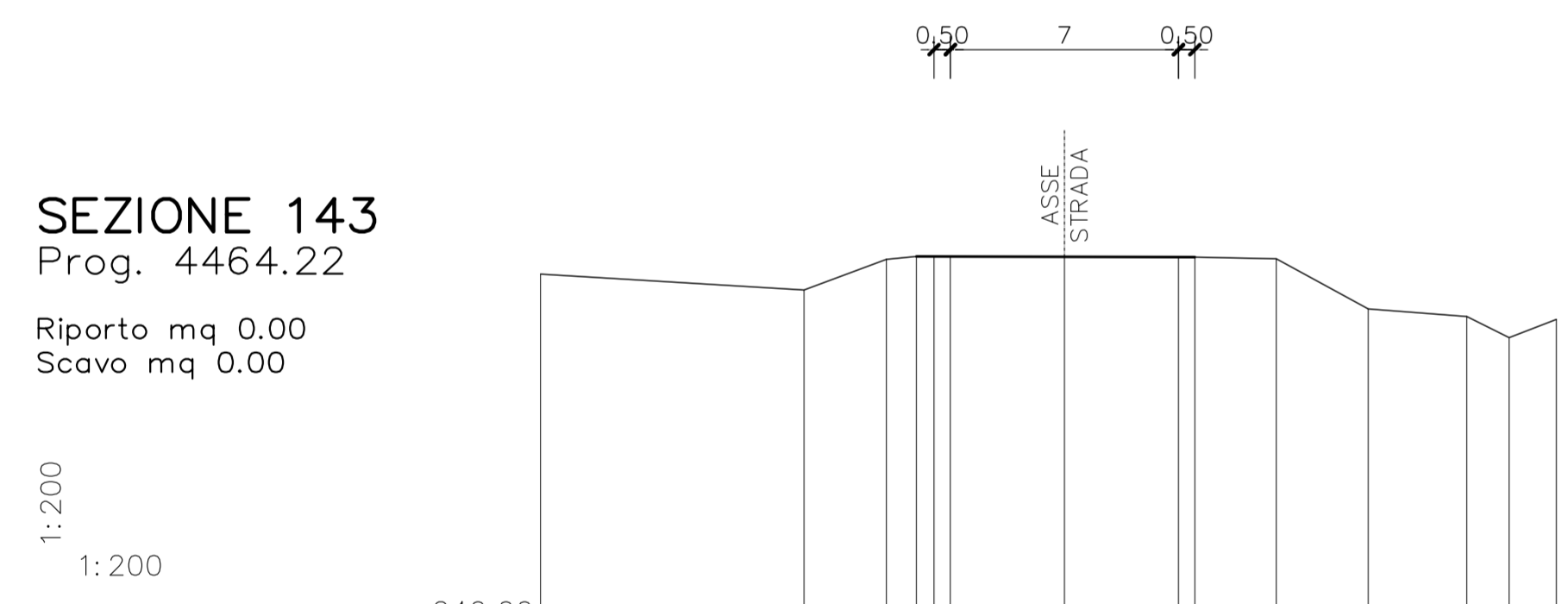
Riparto mq 0.00
Scavo mq 0.00



| SEZIONI | |
|----------------|-------------|
| QUOTE PROGETTO | |
| QUOTE TERRENO | |
| Distanze | PARZIALI |
| | PROGRESSIVE |

SEZIONE 143
Prog. 4464.22

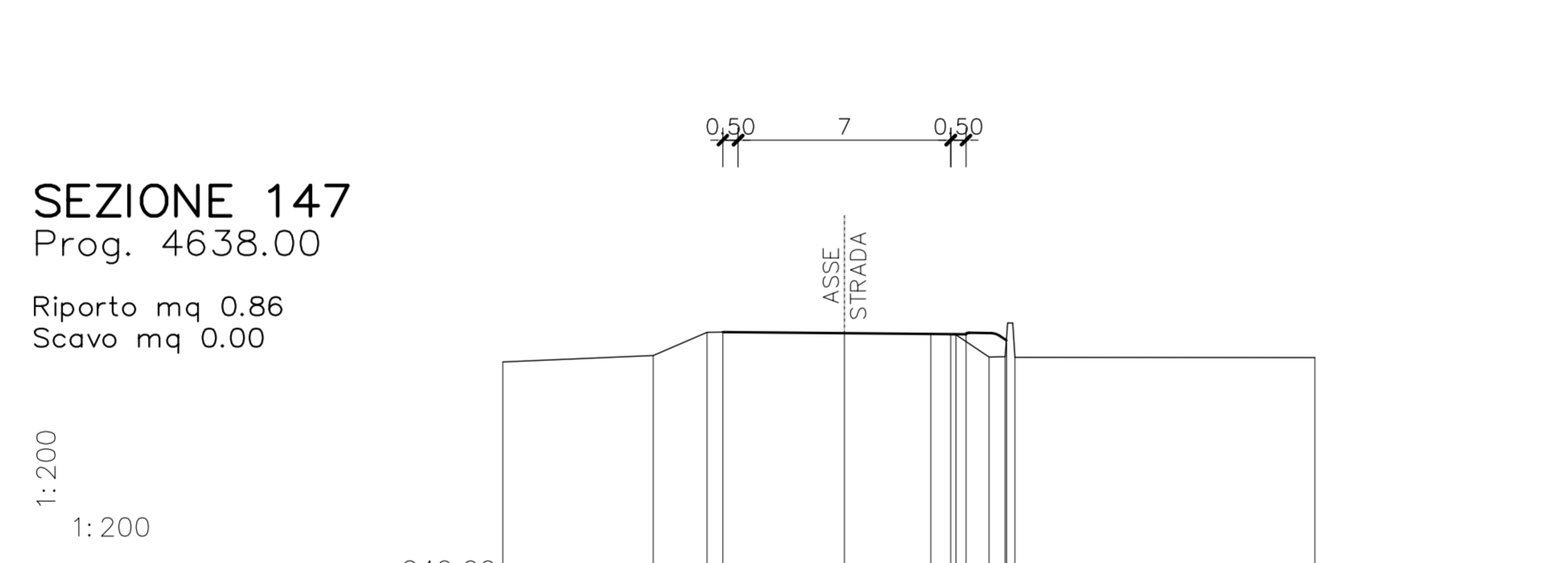
Riparto mq 0.00
Scavo mq 0.00



| SEZIONI | |
|----------------|-------------|
| QUOTE PROGETTO | |
| QUOTE TERRENO | |
| Distanze | PARZIALI |
| | PROGRESSIVE |

SEZIONE 147
Prog. 4638.00

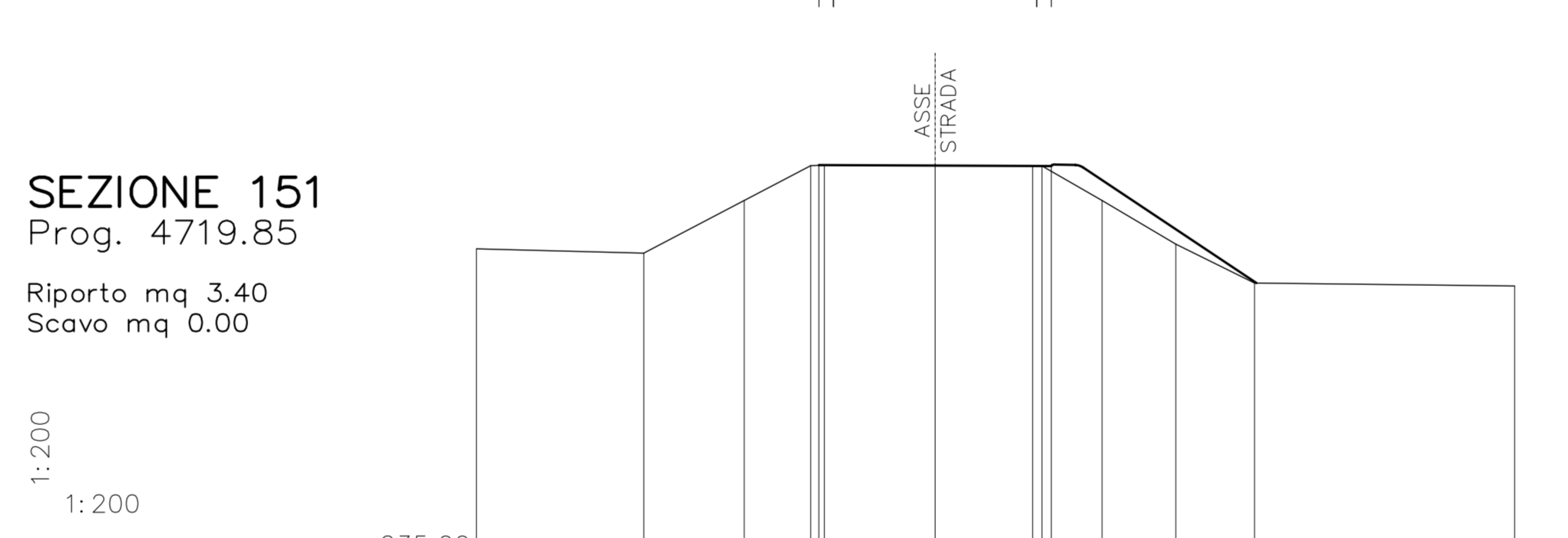
Riparto mq 0.86
Scavo mq 0.00



| SEZIONI | |
|----------------|-------------|
| QUOTE PROGETTO | |
| QUOTE TERRENO | |
| Distanze | PARZIALI |
| | PROGRESSIVE |

SEZIONE 151
Prog. 4719.85

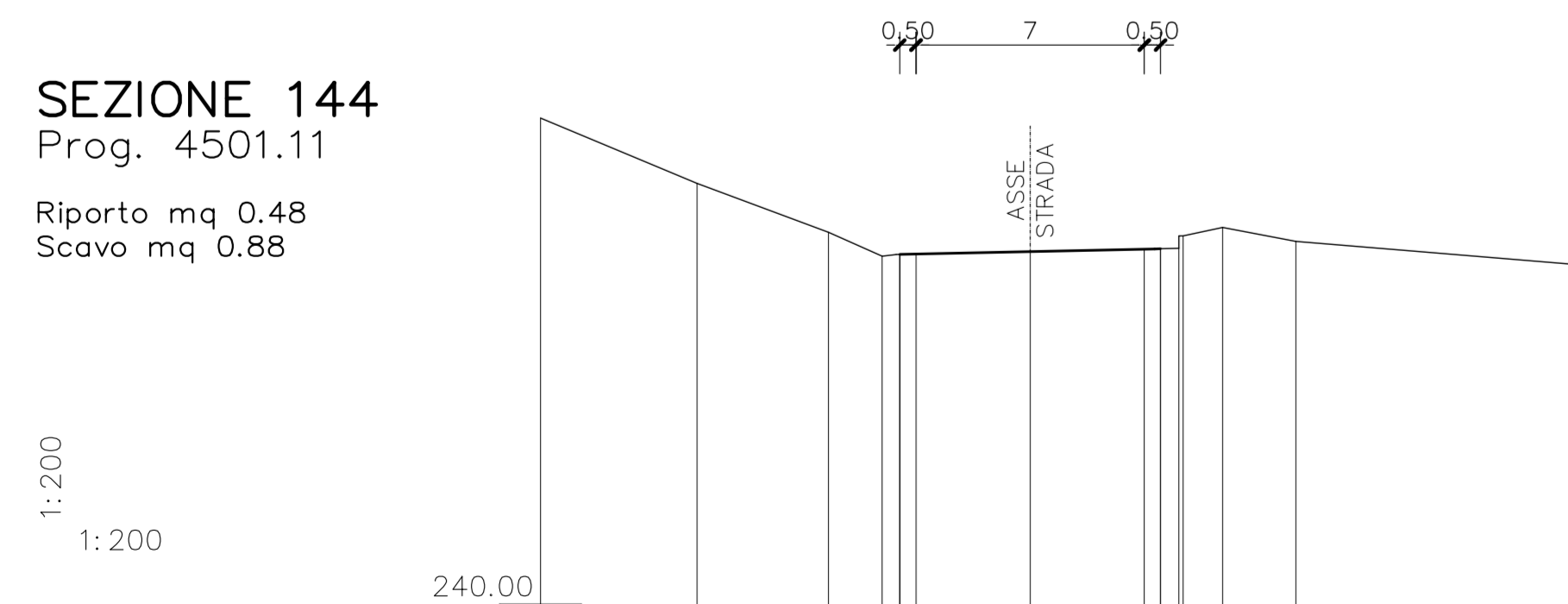
Riparto mq 3.40
Scavo mq 0.00



| SEZIONI | |
|----------------|-------------|
| QUOTE PROGETTO | |
| QUOTE TERRENO | |
| Distanze | PARZIALI |
| | PROGRESSIVE |

SEZIONE 144
Prog. 4501.11

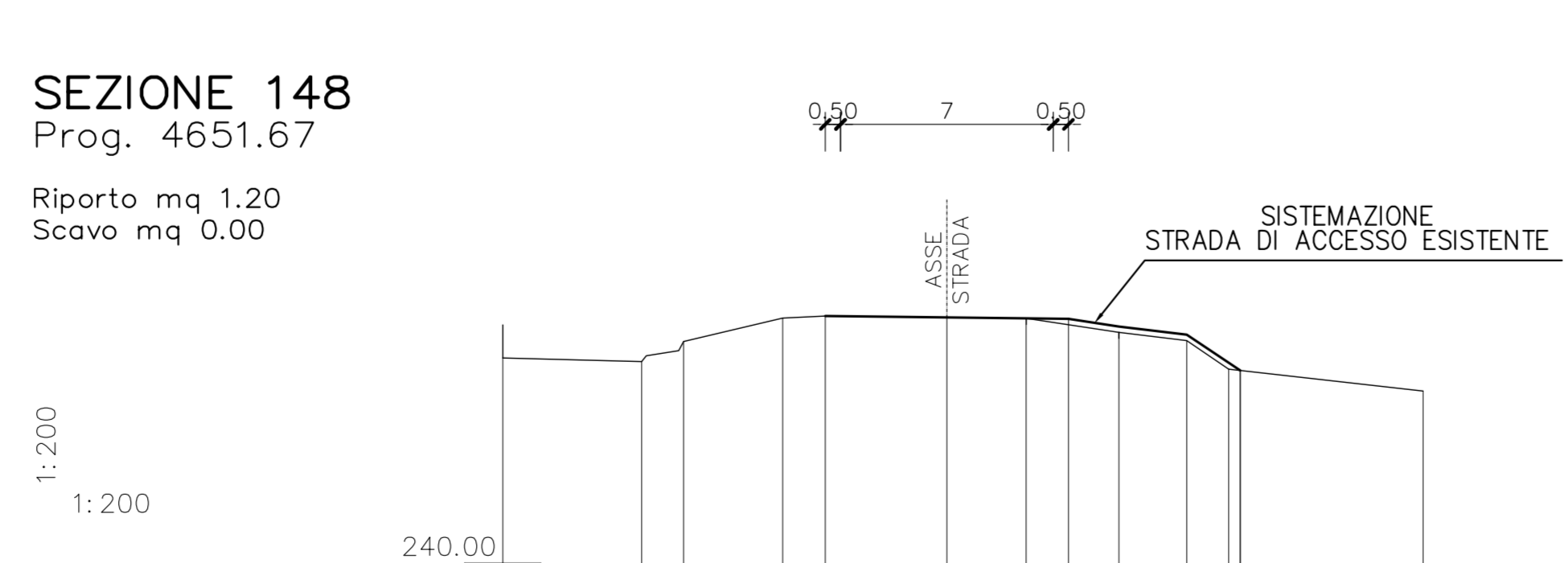
Riparto mq 0.48
Scavo mq 0.88



| SEZIONI | |
|----------------|-------------|
| QUOTE PROGETTO | |
| QUOTE TERRENO | |
| Distanze | PARZIALI |
| | PROGRESSIVE |

SEZIONE 148
Prog. 4651.67

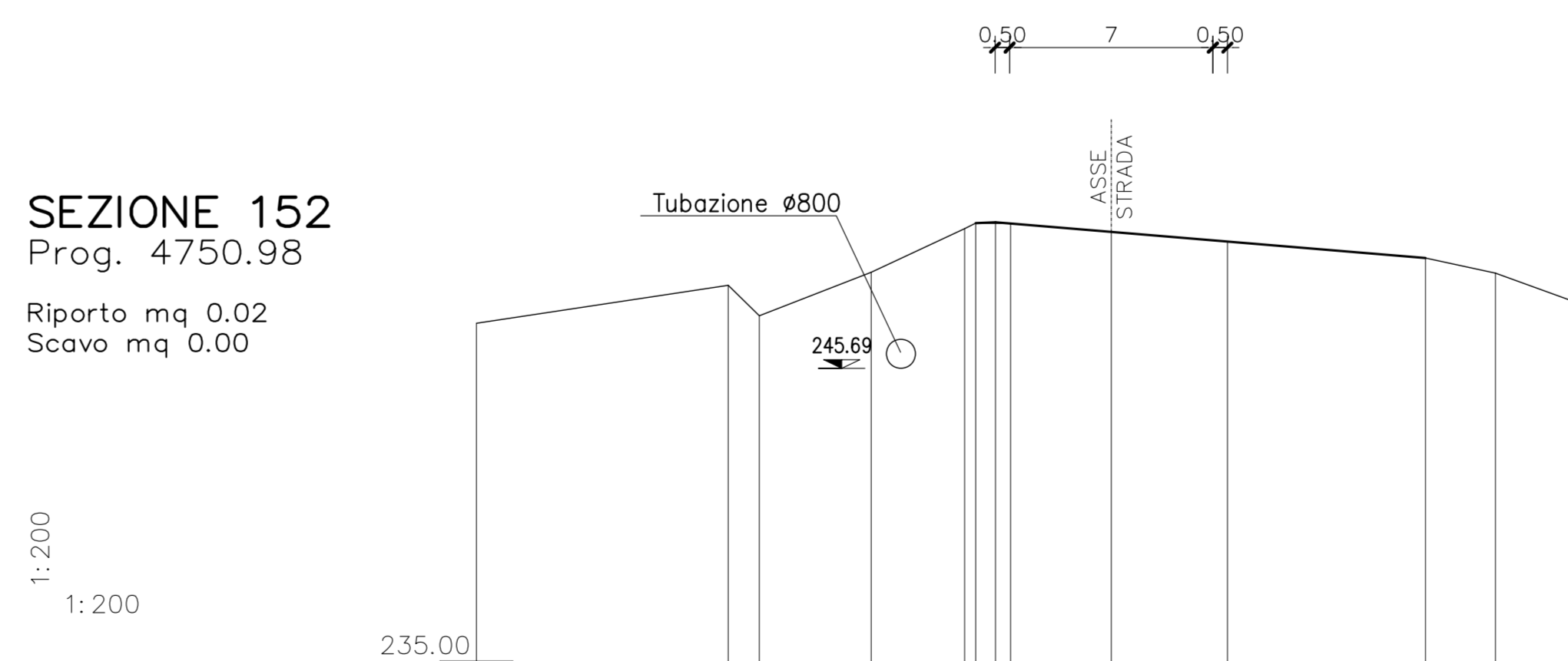
Riparto mq 1.20
Scavo mq 0.00



| SEZIONI | |
|----------------|-------------|
| QUOTE PROGETTO | |
| QUOTE TERRENO | |
| Distanze | PARZIALI |
| | PROGRESSIVE |

SEZIONE 152
Prog. 4750.98

Riparto mq 0.02
Scavo mq 0.00



| SEZIONI | |
|----------------|-------------|
| QUOTE PROGETTO | |
| QUOTE TERRENO | |
| Distanze | PARZIALI |
| | PROGRESSIVE |

COMMITTENTE: **RFI** GRUPPO FERROVIE DELLO STATO ITALIANO

ALTA SORVEGLIANZA: **ITALFERR** GRUPPO FERROVIE DELLO STATO ITALIANO

GENERAL CONTRACTOR: **COIV** Consorzio Obblighi Integrati Valchi

INFRASTRUTTURE FERROVIARIE STRATEGICHE DEFINITE DALLA LEGGE OBIETTIVO N.443/01
TRATTA A.V./A.C. TERZO VALICO DEI GIOVI
PROGETTO ESECUTIVO

Adeguamento S.P. 160 di Val Lemme
Sezioni trasversali - Dalla 141 alla 154

GENERAL CONTRACTOR: **Coiv** Ing. G. Gonnelli

DIRETTORE LAVORI: []

SCALA: 1:200

COMMESSA: **IG51** LOTTO: **01** FASE: **E** ENTE: **CV** TIPO DOC: **W9** OPERA/DISCIPLINA: **NV150X** PROGR.: **011** REV.: **A**

| Rev. | Descrizione emissione | Redatto | Data | Verificato | Data | Progettista | Data | Il Progettista |
|------|-----------------------|---------|----------|------------|----------|-------------|----------|----------------|
| 001 | Prima emissione | [] | 19/09/12 | [] | 21/09/12 | E. Pagani | 25/09/12 | Ing. E. GHELLI |

Nome File: F:\101-10-CV\W9\W9-1501-1481-1481.dwg
CUP: F11H000000000