




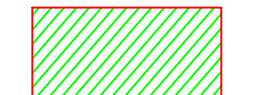


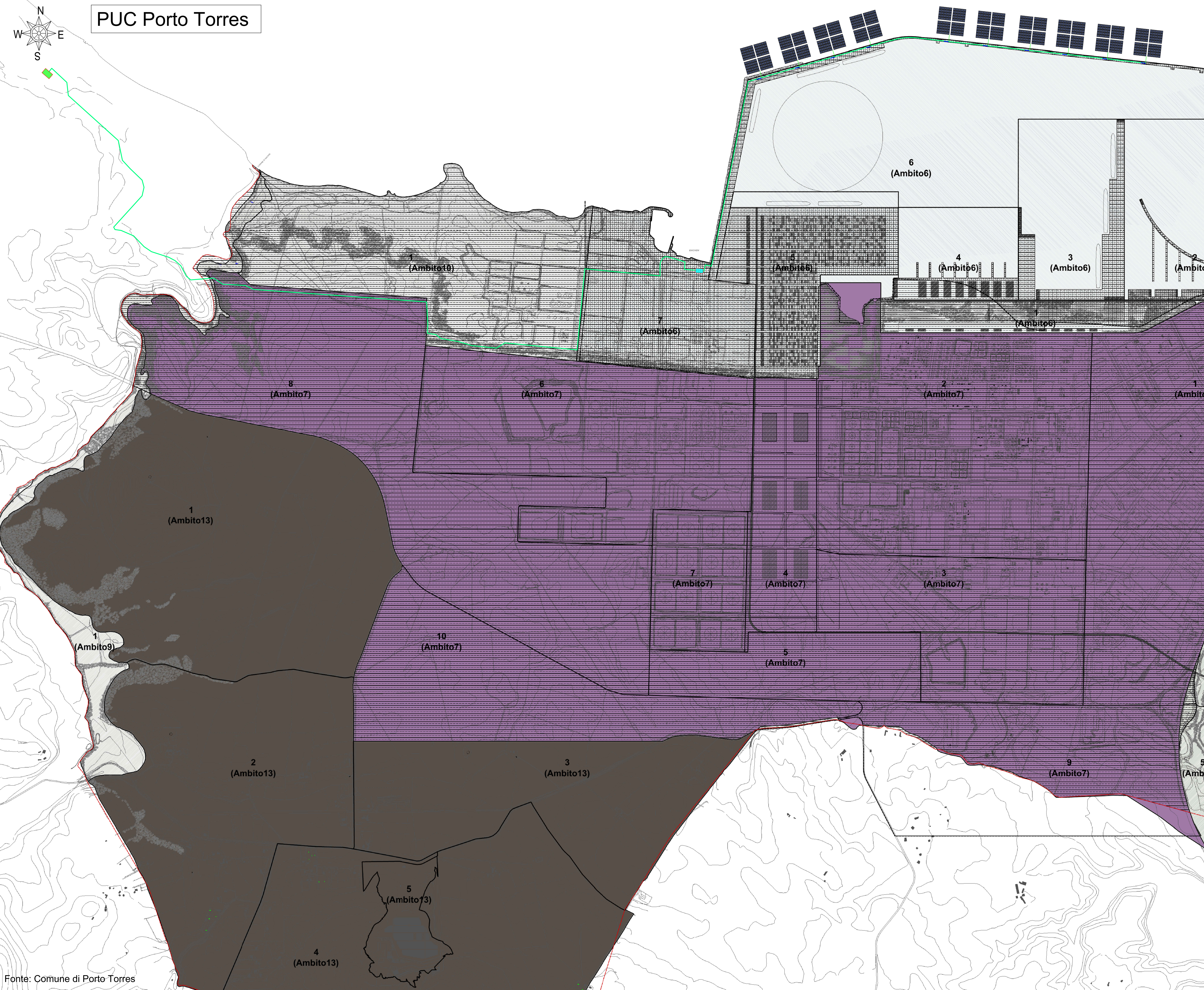
PUC Porto Torres



LEGENDA

-  ARRAY DI MODULI PV
-  CAVO ELETTRICO
-  CABINA BT/MT
-  STAZIONE CONVERSIONE MT/AT
-  STAZIONE 150KV FS OLIO

- UPA - PAESAGGIO URBANO DELLA CITTÀ MODERNA E DELLA CITTÀ STORICA**
- AMBITO 2 - Città romana
 - 1 - ARP n.1: Parco Archeologico della Colonia Iulia Turris Lybissonis di primo impianto
- UPA - PAESAGGIO PORTUALE DELLE BANCHINE E DELLE NAVI**
- AMBITO 5 - Città del porto industriale
 - 1 - Area dell' Antemurale di Ponente del porto civico
 - 2 - Area della nautica peschereccia
 - 3 - Area del porto passeggeri del bacino interno
 - 6 - Area della viabilità del porto civico
- AMBITO 6 - Città del porto industriale**
- 1 - ARP n.4: Parco Lineare del porto industriale
 - 2 - ARP n.5: Parco costiero ricettivo e direzionale
 - 3 - Area della banchina passeggeri e merci del porto industriale
 - 4 - ARP n.6: Grandi e piccoli cantieri navali
 - 5 - ARP n.7: Porto industriale e terminal container
 - 6 - Area della Diga Foranea
 - 7 - Area delle attività artigianali-cantieristiche da riqualificare in senso ambientale
- UPA - PAESAGGIO INDUSTRIALE DEGLI IMPIANTI E DELLE RETI**
- AMBITO 7 - Città industriale
 - 1 - Area delle attività artigianali storiche da riqualificare in senso ambientale
 - 2 - Area degli impianti industriali da riqualificare in senso ambientale
 - 6 - Area del parco di Maccia Dassona
- UPA - PAESAGGIO FLUVIALE DEL RIO MANNU**
- AMBITO 8 - Città fluviale del Rio Mannu
 - 1 - ARP n.9: Polo culturale universitario
 - 2 - ARP n.10: Parco fluviale urbano
 - 3 - ARP n.11: Parco sportivo del Rio Mannu
 - 4 - Area del parco fluviale urbano del Rio Mannu
- UPA - PAESAGGIO FLUVIALE DI FIUME SANTO**
- AMBITO 10 - Fascia costiera occidentale
 - 1 - Area del parco territoriale costiero occidentale



Data	Revisione	Prima emissione	TCN Redatto	TDM/RMA Verificato	EMI Approvato
12/12/2022	0				

RAMBOLL

Ramboll Italy Srl
a Ramboll, Inc. Company
www.ramboll.com

Progettista:
Ing. Paolo Pierangeli

Via Mentore Maggini, 50
00143 Roma
+39 06 4521440 Tel.
+39 06 45214499 Fax
 Viale E. Jenner, 53
20159 Milano
+39 02 0063091 Tel.
+39 02 00630900 Fax

TECNOCONSULT

Via Enaudi, 20C
01022 Fara (PR) ITALY
Phone +39 0721 855856 • 39 0721 855370 • fax +39 0721 855733
www.tecnoconsult.it • tecnoconsult@tecnoconsult.it

CLIENTE: EP PRODUZIONE SPA

EP PRODUZIONE



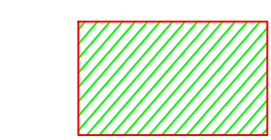
SITO: PORTO TORRES (SS)


PROGETTO: IMPIANTO FOTOVOLTAICO FLOTTANTE OFF-SHORE DA 40 MW PROSPICIENTE IL PORTO INDUSTRIALE DI PORTO TORRES (SS)

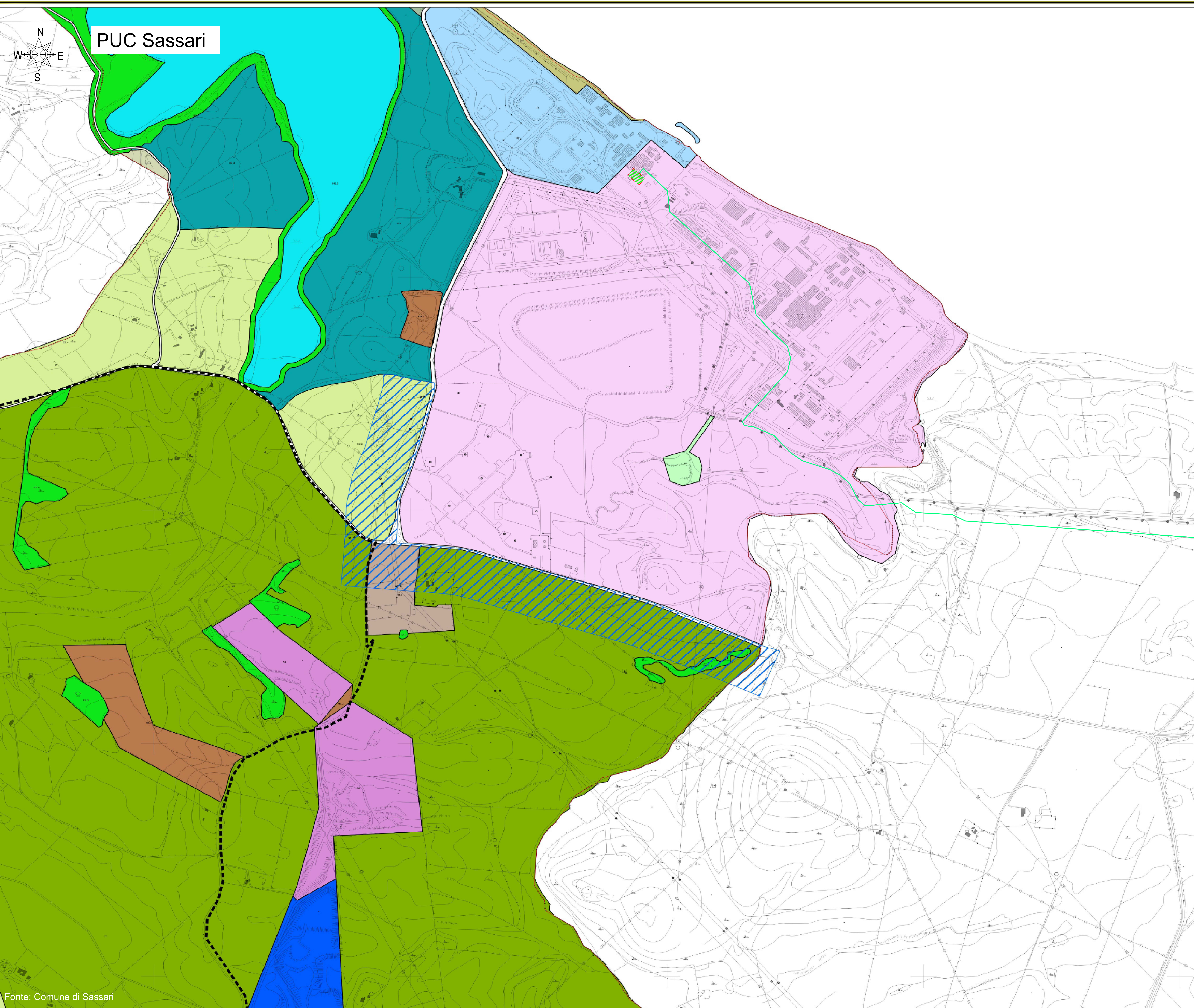
TAVOLA: 28 a

INQUADRAMENTO SU PIANO URBANISTICO COMUNALE (PUC)

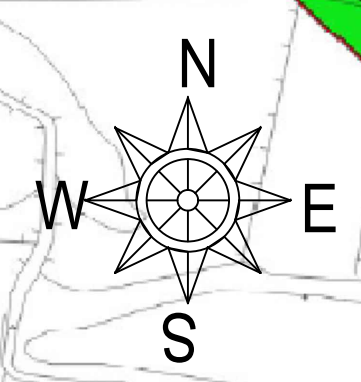
LEGENDA

-  CAVO ELETTRICO
-  CABINA BT/MT
-  STAZIONE 150kV FS OLIO

 GRANDI AREE INDUSTRIALI E ARTIGIANALI



PUC Sassari



12/12/2022	0	Prima emissione	TCN	TDM/RMA	EMI
Data	Revisione	Descrizione	Redatto	Verificato	Approvato
				<input checked="" type="checkbox"/> Via Mentore Maggini, 50 00143 Roma +39 06 4521440 Tel. +39 06 45214499 Fax	
		Ramboll Italy Srl a Ramboll, Inc. Company www.ramboll.com		<input type="checkbox"/> Viale E. Jenner, 53 20159 Milano +39 02 0063091 Tel. +39 02 00630900 Fax	
				Progettista: Ing. Paolo Pierangeli 	
		CLIENTE: EP PRODUZIONE SPA 			
		SITO: PORTO TORRES (SS)			
		PROGETTO: IMPIANTO FOTOVOLTAICO FLOTTANTE OFF-SHORE DA 40 MW PROSPICIENTE IL PORTO INDUSTRIALE DI PORTO TORRES (SS)			
		TAVOLA: 28 b			
INQUADRAMENTO SU PIANO URBANISTICO COMUNALE (PUC)					
Scala 1:5000	[A0]	Proj.330003644	Filename: Tav.28 INQUADRAMENTO SU PIANO URBANISTICO COMUNALE (PUC).dwg		