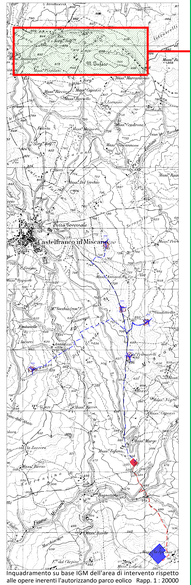

Inquadramento su base IGM dell'area di intervento rispetto alle opere inerenti l'autorizzando parco eolico Rapp. 1 : 20000

Legenda

- Aerogeneratore di progetto
- Cavidotto MT 30kV
- Cavidotto AT 150kV
- Piazzola in fase di costruzione
- Piazzola in fase di esercizio
- SE di trasformazione - utenza 30/150kV
- Punto di connessione alla RTN - Stazione esistente Terna 150/380 kV
- Area di intervento - Bosco di Monte Tufaro

LOCALIZZATIONE INTERVENTO

FOTO N. 1

FOTO N. 2

FOTO N. 3

FOTO N. 4

FOTO N. 5

FOTO N. 6

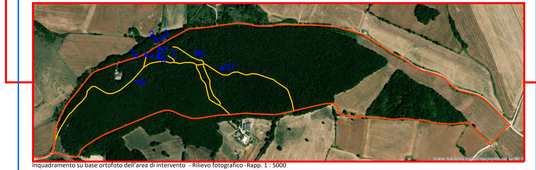

Inquadramento su base ortofoto dell'area di intervento - Rilievo fotografico - Rapp. 1 : 5000

Legenda

- Localizzazione dei luoghi oggetto di rilievo fotografico
- Percorso e viale interno al bosco esistente
- Strada esterna e perimetrale al bosco esistente

FOTO N. 9

FOTO N. 7

FOTO N. 8

FOTO N. 10

FOTO N. 11

STATO DI FATTO

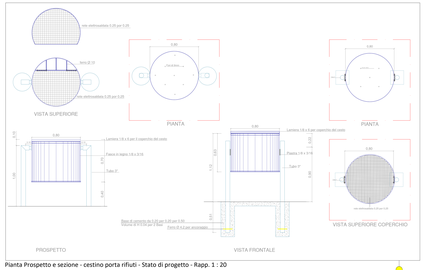

Pianta Prospetto e sezione - cestino porta rifiuti - Stato di progetto - Rapp. 1 : 20

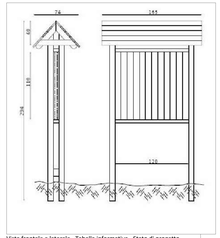

Vista frontale e laterale - Tabella informativa - Stato di progetto Rapp. 1 : 20

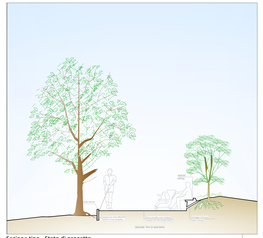

Sezione tipo - Stato di progetto - Riqualificazione sentiero interno al bosco per una lunghezza di 1950,00 m- mediante livellamento e compattazione del camminamento, inserimento di sedute, para radici e drenaggi - Rapp. 1 : 50

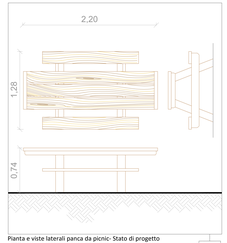

Pianta e viste laterali panca da picnic- Stato di progetto Rapp. 1 : 20

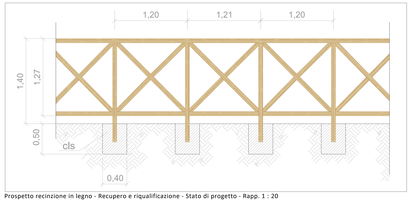

Prospetto recinzione in legno - Recupero e riqualificazione - Stato di progetto - Rapp. 1 : 20

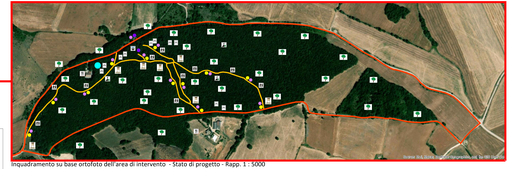

Inquadramento su base ortofoto dell'area di intervento - Stato di progetto - Rapp. 1 : 5000

Legenda

- Tabella informativa in legno di progetto
- Sentiero - riqualificato secondo sezione di progetto
- Bosco - querce
- Ristorante - Agriturismo
- Panca da picnic - fornitura di progetto
- Sorgente di acqua solfurea
- Gazebo ligneo - Punto di osservazione - fornitura di progetto
- Cestino porta rifiuti - fornitura di progetto
- Area gioco bimbi - fornitura di progetto

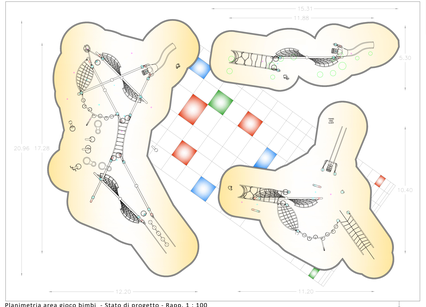

Planimetria area gioco bimbi - Stato di progetto - Rapp. 1 : 100

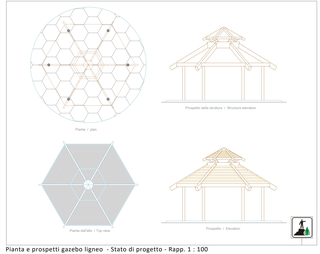

Pianta e prospetti gazebo ligneo - Stato di progetto - Rapp. 1 : 100



Pianta, prospetto e sezione panchina - Stato di progetto - Rapp. 1 : 25

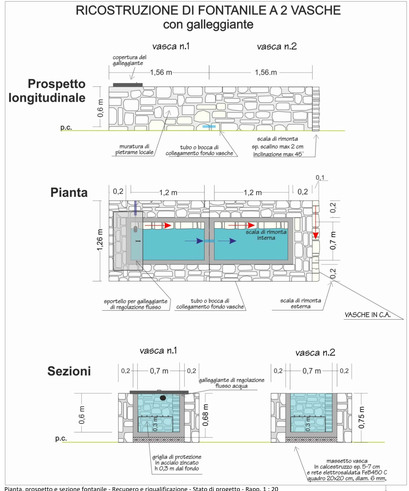

Pianta, prospetto e sezione fontanile - Recupero e riqualificazione - Stato di progetto - Rapp. 1 : 20

STATO DI PROGETTO

QUANTIFICAZIONE DELLE OPERE DEL PROGETTO DI RECUPERO E RIQUALIFICAZIONE

DESCRIZIONE	QUANTIFICAZIONE
Fornitura di cestini porta rifiuti	n°12
Fornitura di attrezzature per giochi bambini	n°1
Tabelle informative in legno	n°1
Riqualificazione sentiero interno al parco	ml 1950
Chiosco ligneo per punto di osservazione	n°1
Tavoli di picnic in legno	n°10
Panchine in legno	n°12
Recupero fontanile	n°2
Recupero e installazione ex novo di staccionata in legno	2630 ml

REGIONE CAMPANIA | PROVINCIA DI BENEVENTO | COMUNE DI CASTELFRANCO IN MISCANO | PROVINCIA DI AVELLINO | COMUNE DI ARIANO IRPINO

PROGETTO DEFINITIVO PER LA REALIZZAZIONE DI UN PARCO EOLICO DA 34 MW NEL COMUNE DI CASTELFRANCO IN MISCANO (BN) , CON OPERE DI CONNESSIONE IN CASTELFRANCO IN MISCANO (BN) E ARIANO IRPINO (AV)

Proponente: DMA LUCERA SRL, Largo Augusto n.7, 20122 Milano, pec:dmalucerasrl@legalmail.it

Progettazione: INSE. Ingegneria Solare s.r.l.; sede: Via Francesco Di Marco 4a, 85100 Potenza; TEL 0971 276 7068; mail: insesrl.ina@gmail.com

Collaboratori: Ing. Francesco Di Marco; Ing. Nicola Cantore; Ing. Pasquale Esposito; Geom. Nicola Cantore; Arch. M. T. Valentino; Arch. Ilaria Di Marco; Arch. Ilaria Cantore; Ing. Giuseppe Lacanna

Elaborato: Nome Elaborato: **Recupero e Riqualificazione del Bosco Monte Tufaro**
Bosco di Castelfranco in Miscano

Id	02-03-2023	PRIMA EMISSIONE	INSE Srl	INSE Srl	DMA Lucera Srl
Rev.	Data	Oggetto della revisione	Elaborazione	Verifica	Approvazione

Scala: VARIE (Formato: 297 x 420 mm)

Codice Pratica: 5252 | Codice Elaborato: PMT-IS5252-OC25-01