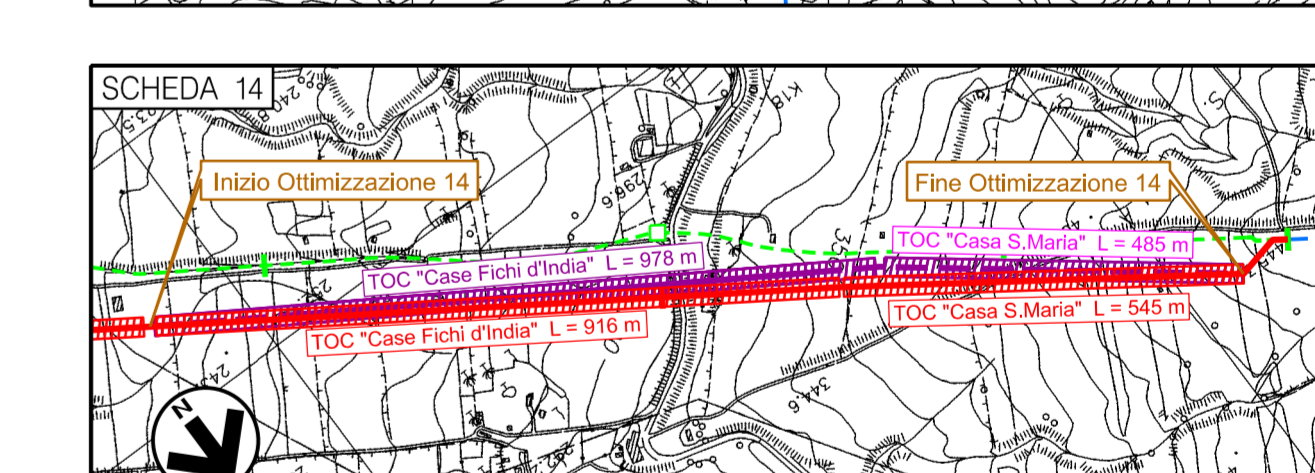
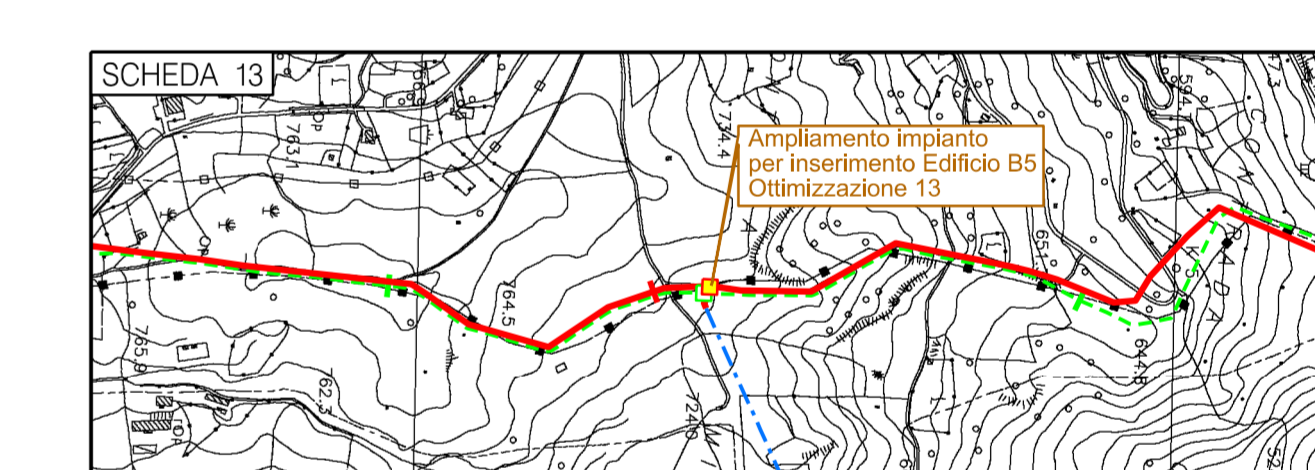
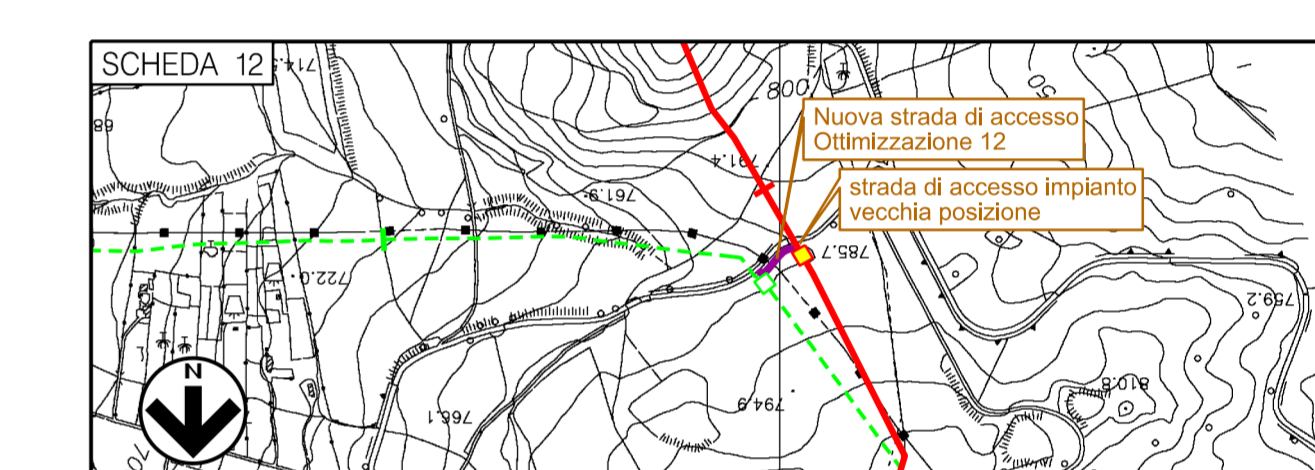
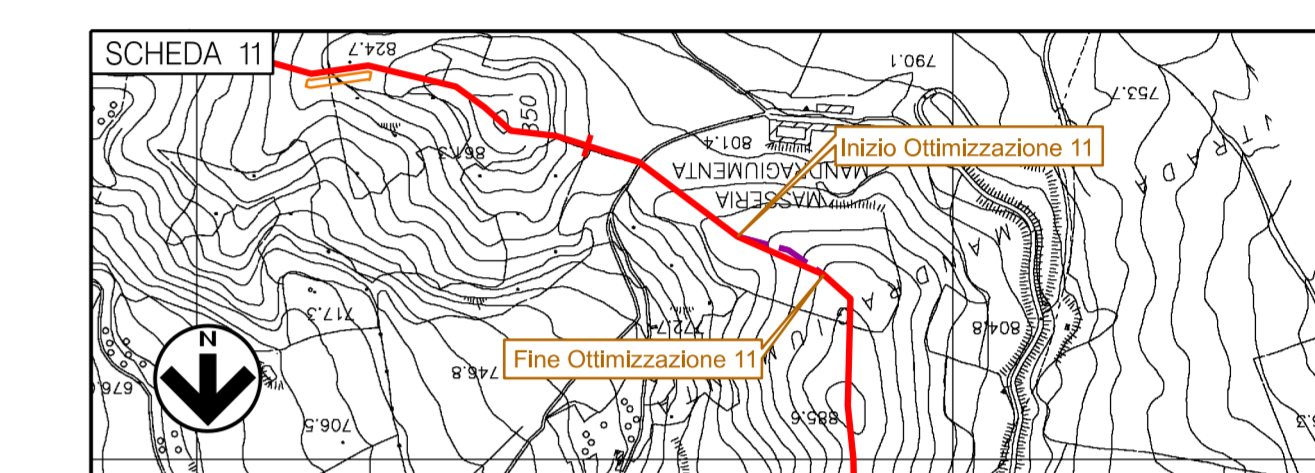
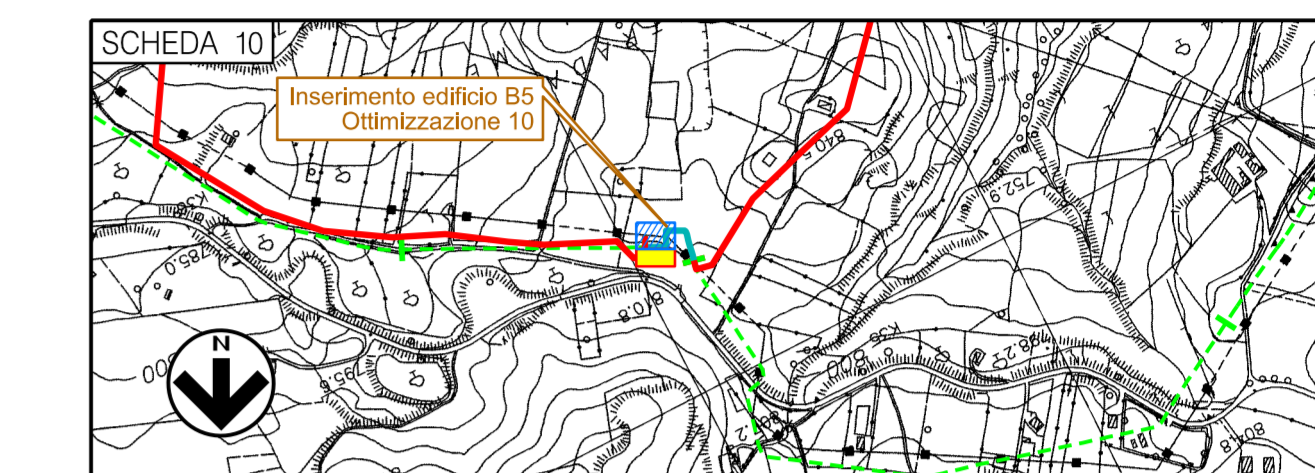
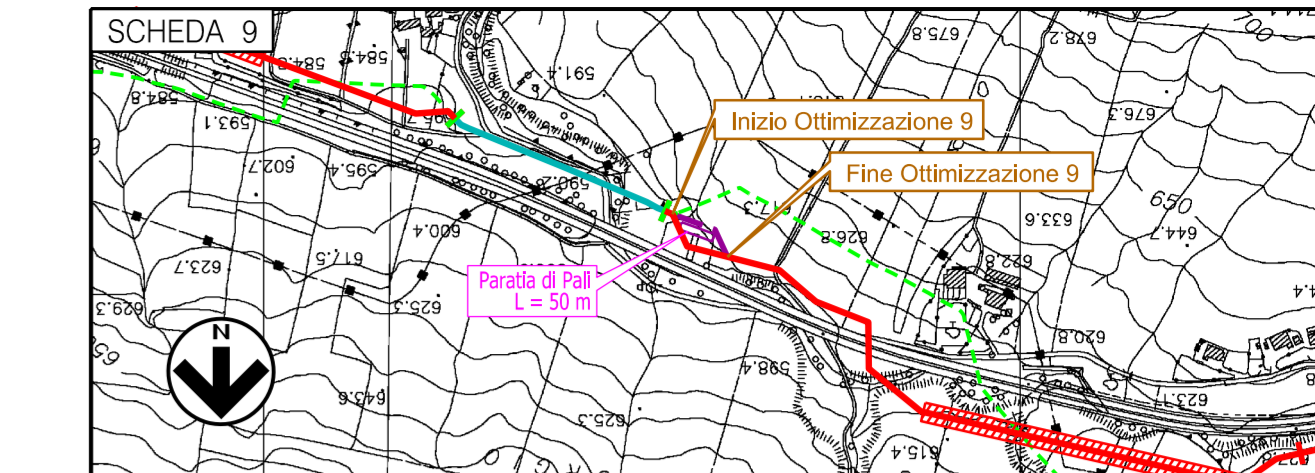
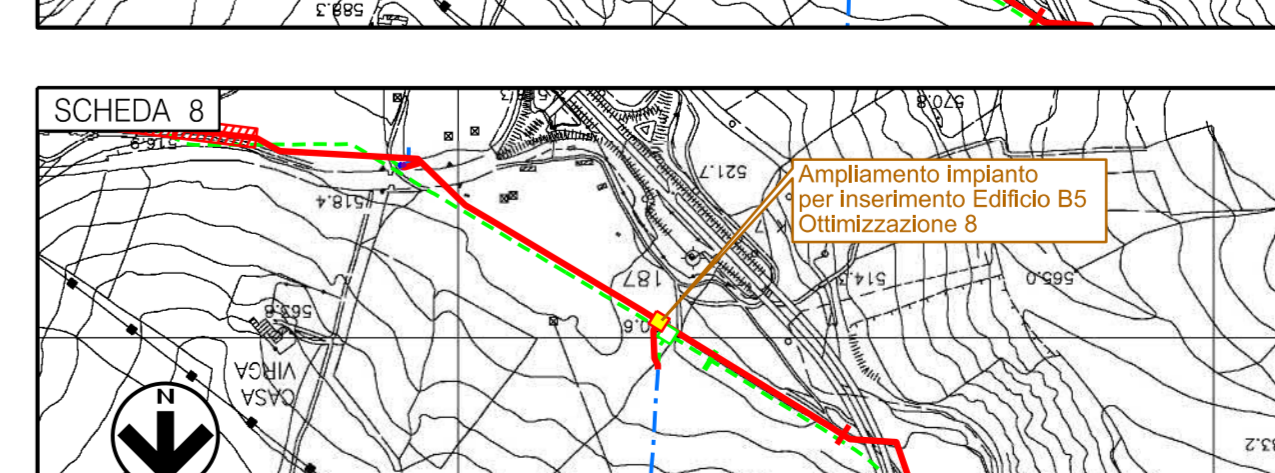
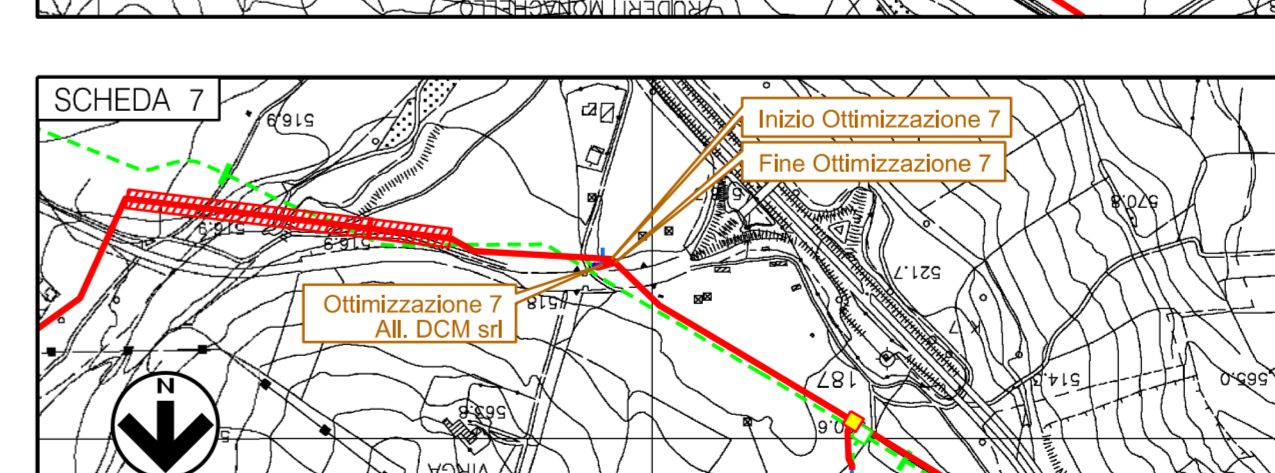
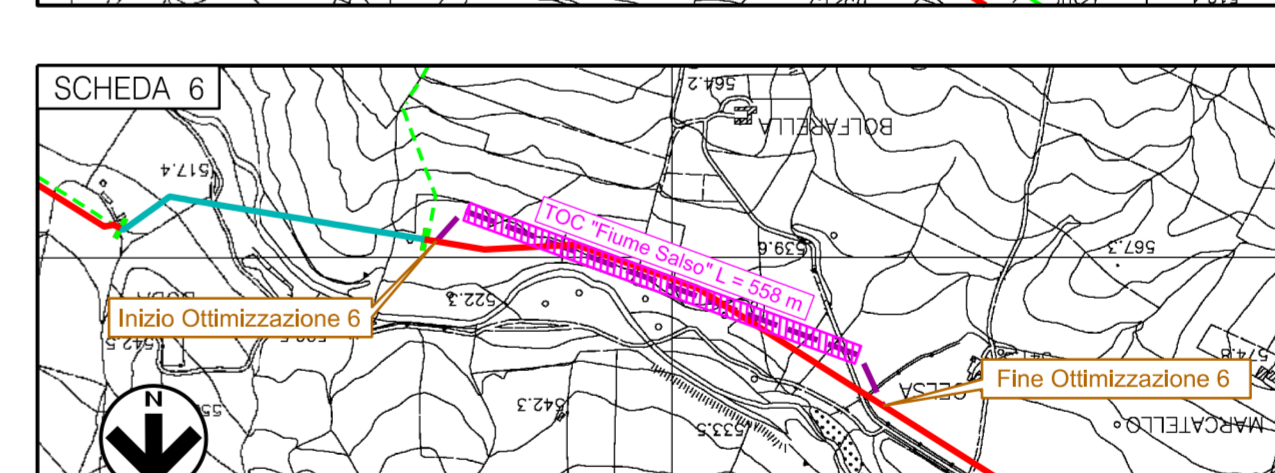
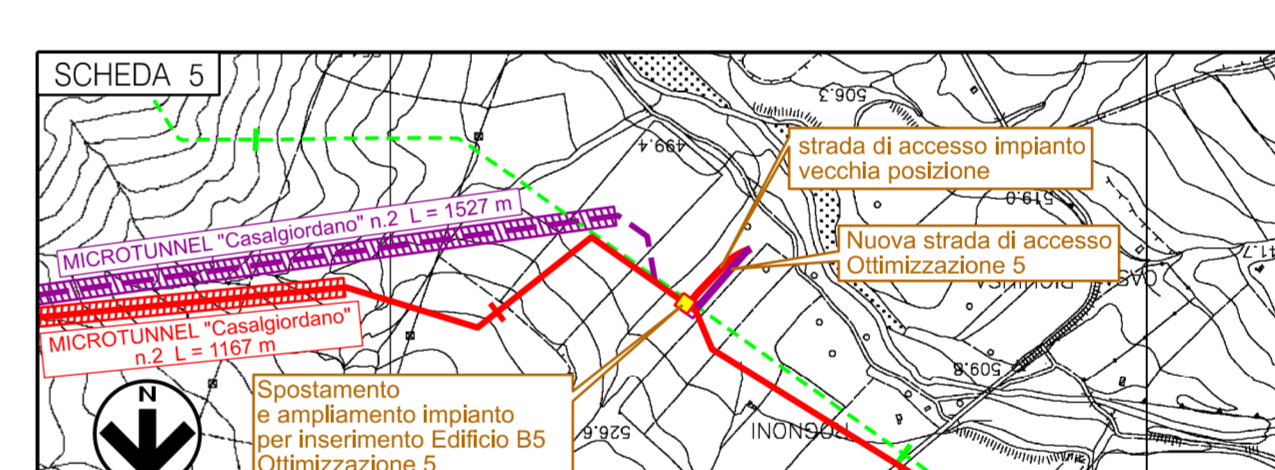
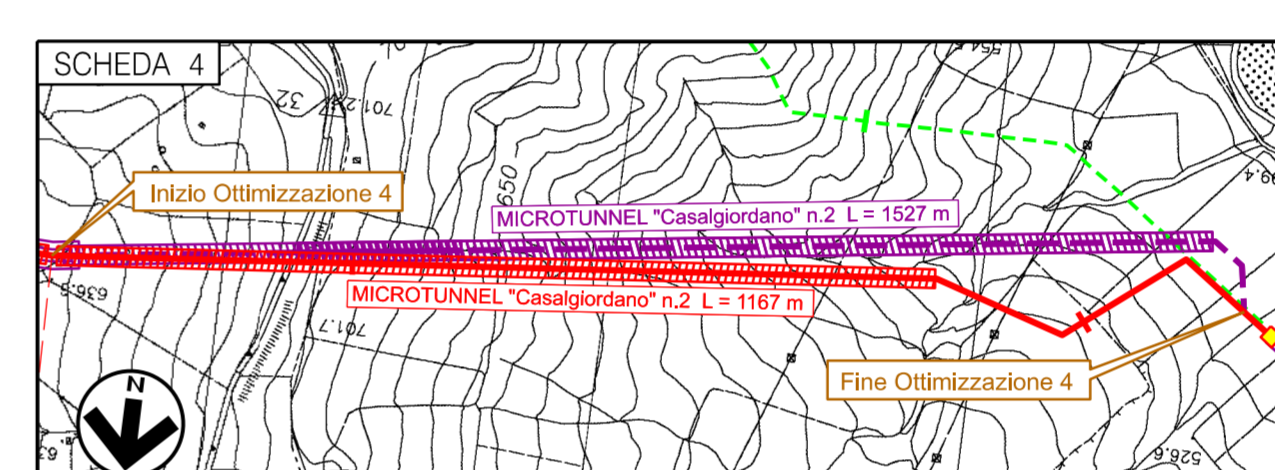
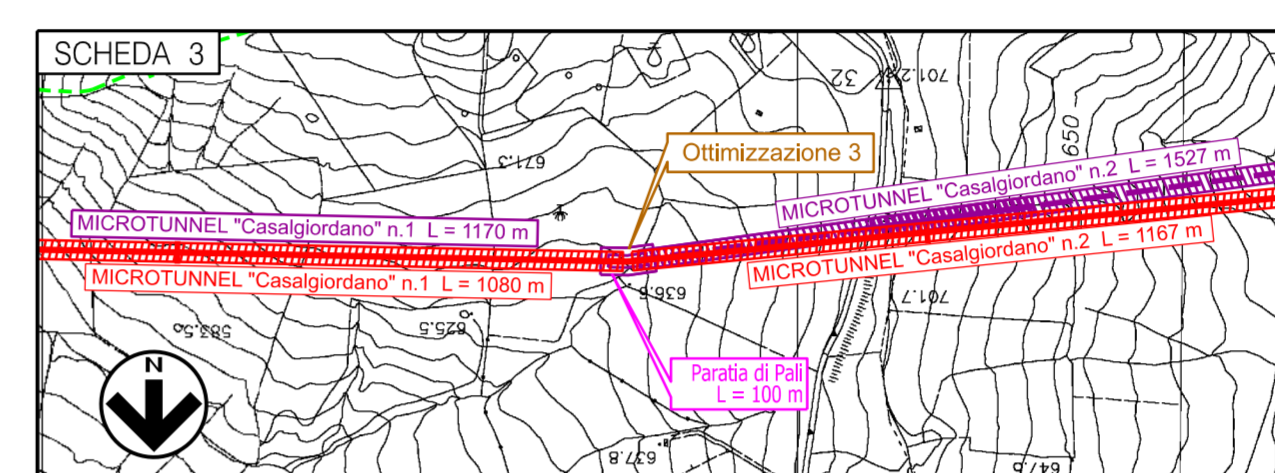
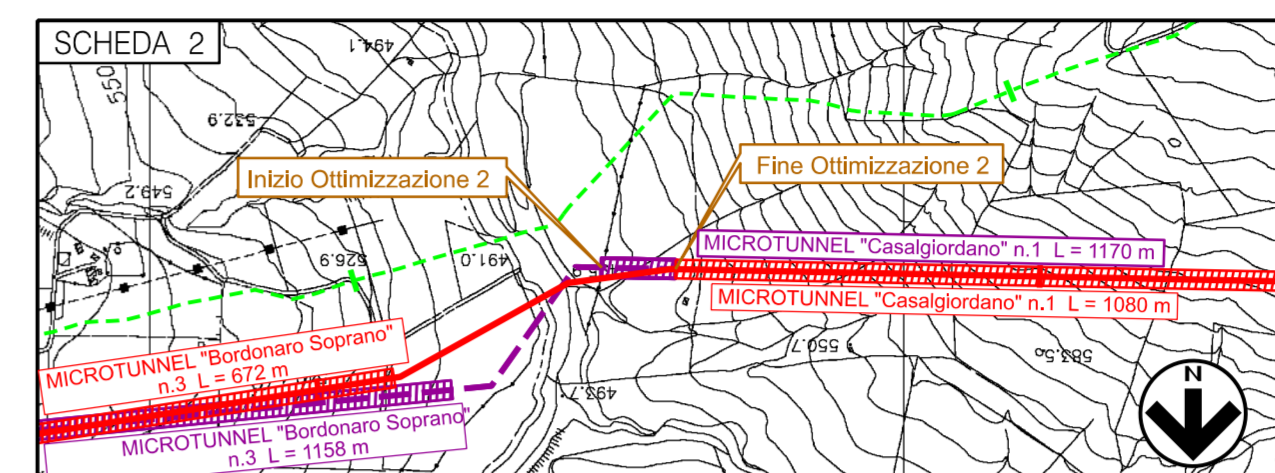
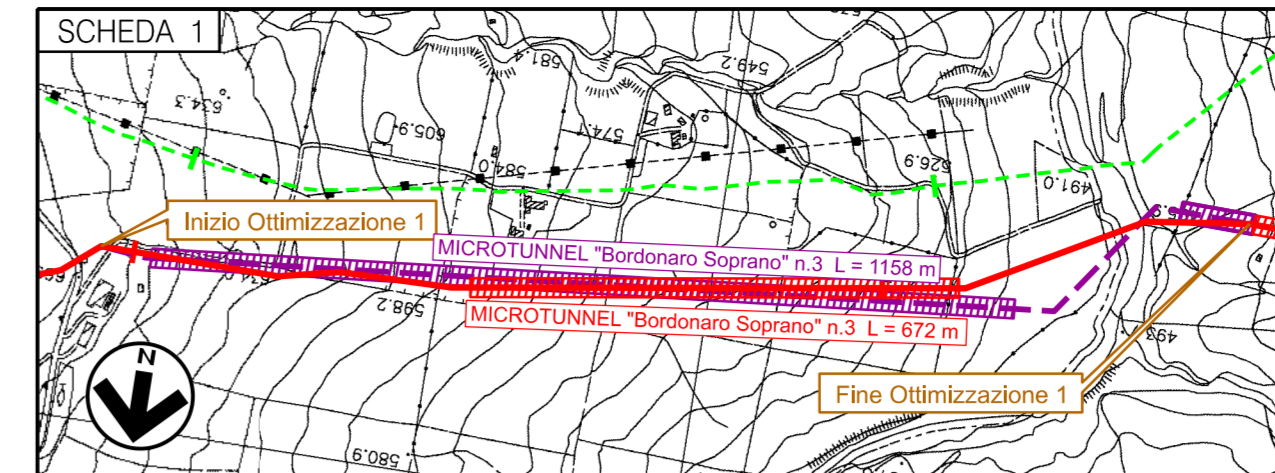


AREE SIC

| | | | | | | | | | | | | | | | | | |
|----|-----------|--|----|-----------|--------------------------------|----|-----------|---|----|-----------|--|---|-----------|---|-----------------|-----------|----------------------------------|
| 1 | ITA030001 | Stretta di Longi | 14 | ITA020040 | Monte Zimmarà (Gangi) | 27 | ITA060013 | Serre di Monte Cannarella | 39 | ITA020011 | Rocche di Castronuovo, Pizzo Lupo, Gurgli di S. Andrea | 52 | ITA020044 | Monte Grifone | 65 | ITA020038 | Sugherete di Contrada Serradaino |
| 2 | ITA030013 | Rocche di Alcara Li Fusi | 15 | ITA060009 | Bosco di Sperlinga, Alto Salso | 28 | ITA050004 | Monte Capodarso e Valle del Fiume Imera Meridionale | 40 | ITA020028 | Serra del Leone e Monte Stagnataro | 53 | ITA020043 | Monte Rosamarina e Cozzo Famò | 66 | ITA020001 | Rocca di Cefalù |
| 3 | ITA030038 | Serra del Re, Monte Sorò e Biviere di Cesarò | 16 | ITA060004 | Monte Altolina | 29 | ITA050002 | Torrente Vaccarizzo (tratto terminale) | 41 | ITA020031 | Monte d'Indi, Montagna dei Cavalli, Pizzo Pontorno e Plan del Leone | 54 | ITA020033 | Monte San Calogero (Termini Imerese) | AREE ZPS | | |
| 4 | ITA030018 | Pizzo Michele | 17 | ITA060007 | Vallone di Piano della Corte | 30 | ITA060011 | Contrada Caprara | 42 | ITA020029 | Monte Rose e Monte Pernice | 55 | ITA020032 | Boschi di Granza | 67 | ITA030043 | Monti Nebrodi |
| 5 | ITA030016 | Pizzo Fau, Monte Pomiere, Pizzo Bidi e Serra della Testa | 18 | ITA060003 | Lago di Pozzillo | 31 | ITA050003 | Lago Soprano | 43 | ITA020036 | Monte Triona e Monte Colomba | 56 | ITA020045 | Rocca di Sciarà | 68 | ITA020050 | Parco delle Madonie |
| 6 | ITA030015 | Valle del Fiume Caronia, Lago Zillo | 19 | ITA070026 | Forre laviche del Fiume Simeto | 32 | ITA050005 | Lago Sfondato | 44 | ITA020037 | Monti Barraci, Cardella, Pizzo Cangialosi e Gole del Torrente Corleone | 69 | ITA020048 | Monti Scani, Rocca Busambra e Bosco della Ficuzza | | | |
| 7 | ITA030017 | Vallone Laccaretta e Urio Quattrocchi | 20 | ITA070011 | Poggio S. Maria | 33 | ITA050009 | Rupe di Marianopoli | 45 | ITA020034 | Monte Carcaci, Pizzo Colobria e ambienti umidi | 70 | ITA060002 | Lago di Pergusa | | | |
| 8 | ITA030014 | Pizzo Fau, Monte Pomiere, Pizzo Bidi e Serra della Testa | 21 | ITA060015 | Contrada Valanghe | 34 | ITA050006 | Monte Conca | 46 | ITA020022 | Calanchi, lembi boschivi e praterie di Riena | 71 | ITA050006 | Monte Conca | | | |
| 9 | ITA030039 | Monte Pelato | 22 | ITA060014 | Monte Chiapparò | 35 | ITA040008 | Maccalube di Aragona | 47 | ITA020008 | Rocca Busambra e Rocche di Rao | Siti di Importanza Comunitaria (SIC) | | | | | |
| 10 | ITA060005 | Lago di Ancipa | 23 | ITA060001 | Lago Ogliastro | 36 | ITA040011 | La Montagnola e Acqua Fitusa | 48 | ITA020007 | Boschi Ficuzza e Cappelliere, Vallone Cerasa, Castagneti Mezzojuo | Zone a Protezione Speciale (ZPS) | | | | | |
| 11 | ITA060008 | Contrada Giammaiano | 24 | ITA060010 | Vallone Rossomanno | 37 | ITA040005 | Monte Cammarata - Contrada Salaci | 49 | ITA020027 | Monte Iato, Kumeta, Maganoce e Pizzo Parrino | | | | | | |
| 12 | ITA060006 | Monte Sambughetti, Monte Campanito | 25 | ITA060012 | Boschi di Piazza Armerina | 38 | ITA040007 | Pizzo della Rondine, Bosco di S. Stefano Quisquina | 50 | ITA020024 | Rocche di Ciminna | | | | | | |
| 13 | ITA020041 | Monte San Calogero (Gangi) | 26 | ITA060002 | Lago di Pergusa | | | | 51 | ITA020039 | Monte Cane, Pizzo Selva a Mare, Monte Trigona | | | | | | |



LEGGENDA

- Metanodotti in progetto
- Ottimizzazioni di tracciato
- Metanodotti in progetto (altre opere)
- Metanodotti in esercizio da ricollegare
- Metanodotti in esercizio
- Metanodotti da porre fuori esercizio e recuperare

| | | | | | | |
|--------|------------|-----------|---|------------|------------|-----------|
| 00 | 23/02/2023 | EMISSIONE | | CASAGRANDE | DI RUSCIO | PEDINI |
| INDICE | DATA | REVISIONI | | ELABORATO | VERIFICATO | APPROVATO |
| | | | | | | |
| | | | Rifacimento Metanodotto Gagliano - T. Imerese DN 400 (16") / DN 300 (12"), DP 75 bar | | | |
| | | | Scale 1:200000 | | | |
| | | | Sostituisce il Sostituito dal | | | |



Il presente disegno è di proprietà aziendale - La Società titolare i propri diritti a termine di legge.