Inquadramento su PTCP - Piano Territoriale di coordinamento della provincia di Foggia

Tavola A1 -Tutela dell'integrità fisica del territorio Scala 1:25.000
(fonte: Regione puglia)

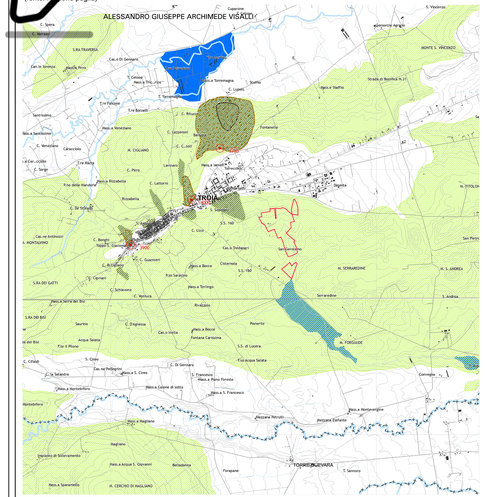

Area di intervento

Pericolosità geomorfologica
- Aree a pericolosità molto elevata (PAI)
- Aree a pericolosità elevata (PAI)
- Aree a pericolosità moderata o media (PAI)
- Fenomeni franosi del progetto IFFI
- Codice identificativo
- Area di frana del progetto IFFI
- Faglia (Carta idrogeomorfologica -AdB)
- Faglia presunta (Carta idrogeomorfologica -AdB)
- Aree a dissesto diffuso (Carta idrogeomorfologica -AdB)
- Corpi frana (Carta idrogeomorfologica -AdB)

Pericolosità idraulica
- Aree soggette a rischio idraulico elevato (PAI)
- Aree soggette a rischio idraulico medio (PAI)
- Aree soggette a rischio idraulico basso (PAI)
- Ulteriori aree soggette a potenziale rischio idraulico (PTCP)
- Linea di riva in arretramento
- Corsi d'acqua principali

Nota: PAI aggiornato al 5 maggio 2009

Tavola A2 -Vulnerabilità degli acquiferi Scala 1:200.000
(fonte: Regione puglia)

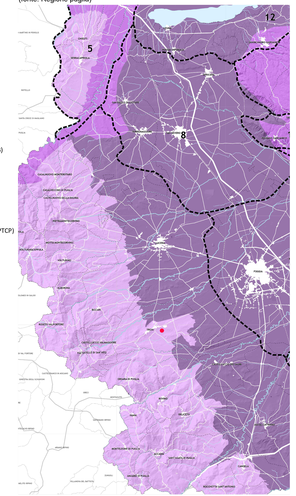

Area di intervento

Vulnerabilità degli acquiferi
- Elevata
- Significativa
- Normale

Ingressioni saline
- Ambiti paesaggistici della costa e del tavoliere

Altri elementi riportati nella tavola
- Laghi e bacini
- Corsi d'acqua principali
- Corsi d'acqua secondari

Tavola B1 -Tutela dell'integrità culturale: elementi di matrice naturale Scala 1:20.000
(fonte: Regione puglia)

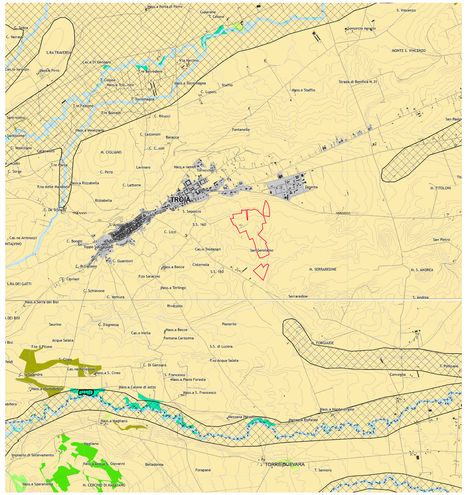

Area di intervento
- Boschi ed arbusteti
- Boschi di latifoglie a prevalenza di faggio
- Boschi planiziali
- Boschi della pianura costiera
- Aree con vegetazione boschiva e arbustiva in evoluzione
- Praterie xerofile
- Praterie stafcialbili
- Spiagge
- Habitat psammofili
- Laghi e bacini
- Aree ripariali a prevalenti condizioni di naturalità
- Zone umide
- Saline
- Aree agricole
- Aree terrazzate di particolare rilevanza paesaggistica
- Aree di tutela dei caratteri ambientali e paesaggistici dei corpi idrici
- Apparati dunari
- Pianure costiere
- Corsi d'acqua principali
- Singolarità geologiche
- Grotte, grave, vore, puli
- Codice identificativo
- Doline
- Cutini
- Calanchi

Altri elementi riportati nella tavola
- Aree urbanizzate

Tavola B2 - Tutela dell'integrità culturale :elementi di matrice antropica Scala 1:25.000
(fonte: Regione puglia)

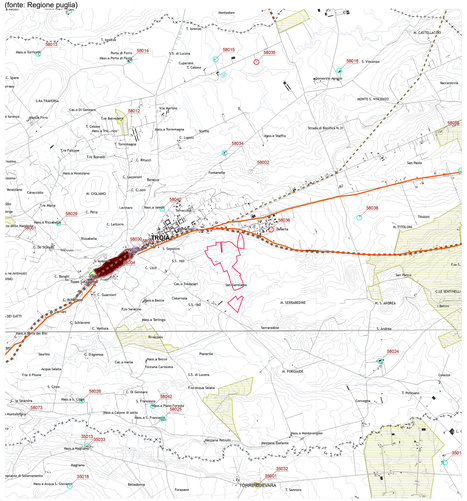

Area di intervento

Zone archeologiche
- Zone tutelate ope legis
- Altri siti archeologici indagati o presunti

Beni architettonici isolati
- Masserie
- Poste
- Scali
- Casini
- Ville extraurbane
- Poderi
- Taverne
- Archeologia produttiva
- Trabucchi
- Torri e fortificazioni
- Castelli
- Complessi civili e religiosi
- Edifici religiosi ed edicole
- Altro
- Codice identificativo
- Parchi e giardini
- Insediamenti abitativi derivanti dalle bonifiche e dalla riforma agraria
- Miniere e cave storiche

Tratturi
- Tratturo
- Tratturello
- Braccio

Altri elementi della viabilità storica
- Ipotesi di viabilità romana di grande collegamento
- Ipotesi di viabilità romana secondaria
- Percorso micaelico
- Via sacra langobardorum
- Centri storici
- Tessuti otto-novecenteschi di interesse storico
- Nuclei storici non urbani
- Insediamenti storici non urbani di fondazione

Tavola C - Assetto territoriale Scala 1:25.000
(fonte: Regione puglia)

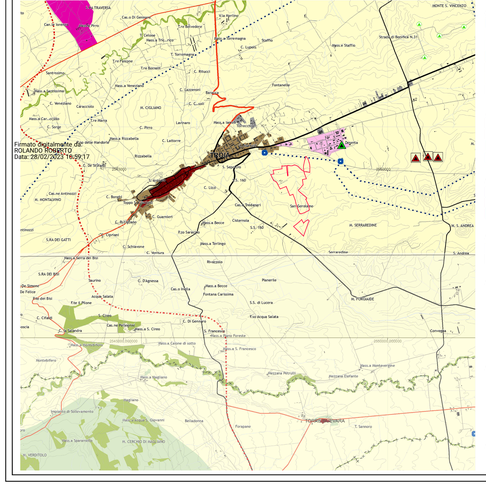

Area di intervento

Contesti rurali
- Periurbani
- Produttivi
- Marginali
- Multifunzionali
- Ambientali a prevalente assetto forestale
- Ambientali a prevalente assetto agricolo-tradizionale
- Tessuti urbani discontinui nei contesti rurali

Tessuti urbani
- Storici
- Recenti
- Produttivi
- Turistici costieri

Poli produttivi
- Da sviluppare
- Da qualificare
- Di attuazione differita

Poli produttivi speciali
- Saline di Margherita di Savoia
- Cave di Apricena

Dotazioni territoriali
- Impianti ed opere pubbliche destinate ad attività culturali a grande concorso di pubblico
- Sedi direzionali della pubblica amministrazione
- Attrezzature sanitarie e ospedaliere
- Strutture per l'istruzione superiore

Nodi specializzati
- Centri commerciali o parchi ad essi assimilati, con grandi strutture distributive in sede fissa e del commercio all'ingrosso
- Centri congressi e centri direzionali e fieristici ed espositivi di livello sovralocale
- Strutture per manifestazioni sportive e spettacoli a elevata partecipazione di pubblico e parchi tematici e ricreativi

Nodi specializzati per il trasporto
- Centri di interscambio strada-rotaia
- Traghetto (traffico Ro-Ro)
- Centro di distribuzione urbano delle merci
- Elisoccorso
- Fermata metrò mare
- Fermata principale di TPL gomma
- Stazione di interscambio ferrovia - fermata TPL gomma
- Stazione di interscambio ferrovia - metrò marittimo
- Stazione di interscambio ferrovia - metrò marittimo - fermata TPL gomma
- Stazione ferroviaria
- Aeroporti

Armatura infrastrutturale per la mobilità di interesse sovralocale
- Tipo A: Rete esistente
- Tipo B: Rete esistente
- Tipo B: Adeguamento/Potenziamento
- Tipo B: Nuove realizzazioni
- Tipo C: Rete esistente
- Tipo C: Adeguamento/Potenziamento
- Tipo C: Nuove realizzazioni
- Tipo F: Rete esistente
- Tipo F: Adeguamento/Potenziamento
- Rampa: esistente
- Rampa: Adeguamneto/Potenziamento
- Rampa: Nuova realizzazione
- ferrovie

Ulteriori elementi di interesse sovralocale
- Pale eoliche esistenti
- Parchi eolici in corso di realizzazione
- Parchi eolici in corso di autorizzazione
- Parchi eolici con localizzazione da verificare
- Linee elettriche di alta tensione
- Centrali elettriche di trasformazione
- Discariche
- Invasi

Tavola S1 - Sistemi di qualità Scala 1:200.000
(fonte: Regione puglia)

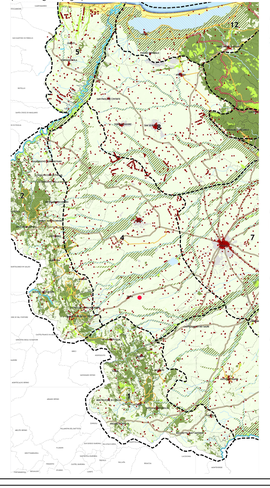

Area di intervento

Elementi della rete ecologica
- Aree protette
- Aree protette marine

Aree ad elevata naturalità
- Boschi ed arbusteti
- Praterie xerofile
- Apparati dunari e spiagge
- Specchi d'acqua
- Saline
- Tratti di fronte mare libero dall'edificazione
- Aree di tutela dei caratteri ambientali e paesaggistici
- Corsi d'acqua

Elementi della rete dei beni culturali
- Centri storici, nuclei storici non urbani, insediamenti storici non urbani di fondazione
- Beni culturali isolati

Infrastrutture per la fruizione collettiva
- Tratturi principali
- Via sacra langobardorum
- Itinerari ciclopedonali principali

Mosaico dei paesaggi
- Ambiti

Altri elementi
- Aree urbanizzate
- Aree agricole

Tavola QC_6 - PTCP rete ecologica Scala 1:200.000
(fonte: Regione puglia)

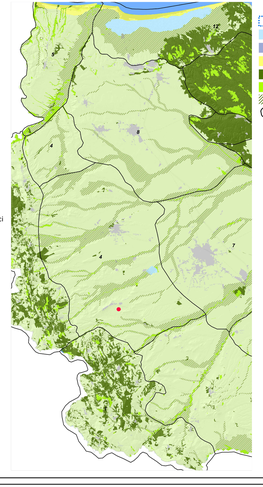

Area di intervento
- aree protette marine
- specchi d'acqua
- saline
- apparati dunari e spiagge
- boschi ed arbusteti
- praterie xerofile
- aree di tutela dei caratteri ambientali e paesaggistici
- ambiti territoriali omogenei

Tavola QI_2 - Aree non idonee F Scala 1:200.000
(fonte: Regione puglia)

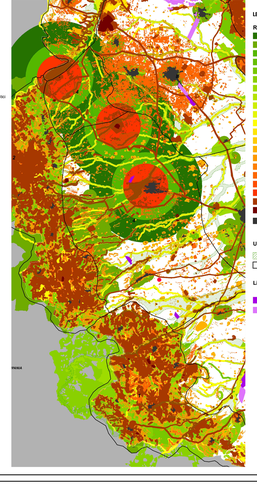

Area di intervento

LEGENDA

Regolamento Regionale 24/2010
- aree non idonee per le categorie di impianto F7
- aree non idonee per le categorie di impianto F8 F7
- aree non idonee per le categorie di impianto F5 F8 F7
- aree non idonee per le categorie di impianto F4b
- aree non idonee per le categorie di impianto F4b F8 F7
- aree non idonee per le categorie di impianto F4b F5 F8 F7
- aree non idonee per le categorie di impianto F4a F4b F5 F8 F7
- aree non idonee per le categorie di impianto F3a F4b F4a F8 F7
- aree non idonee per le categorie di impianto F3a F3b F4b F5 F8 F7
- aree non idonee per le categorie di impianto F3a F3b F4b F4a F8 F7
- aree non idonee per le categorie di impianto F3a F3b F4a F4b F5 F8 F7
- aree non idonee per le categorie di impianto F3a F2b F3b F4b F5 F8 F7
- aree non idonee per le categorie di impianto F2a F2b F3b F4a F4b F5 F8 F7
- aree non idonee per le categorie di impianto F2a F2b F3a F3b F4a F4b F5 F8 F7
- aree non idonee per le categorie di impianto F2a F2b F3b F4a F4b F5 F8 F7
- aree non idonee per le categorie di impianto F1b F2b F3b F4a F4b F5 F8 F7
- aree non idonee per le categorie di impianto F1b F2b F3a F3b F4a F4b F5 F8 F7
- aree non idonee per le categorie di impianto F1b F2a F2b F3a F3b F4a F4b F5 F8 F7
- aree non idonee per le categorie di impianto F1b F2a F2b F3a F3b F4a F4b F5 F6 F7
- aree non idonee per le categorie di impianto F1a F1b F2a F2b F3a F3b F4a F4b F5 F6 F7
- aree urbanizzate

Ulteriori aree soggette a norme di tutela
- rete ecologica del PTCP
- ambiti territoriali di paesaggio del PTCP

Linee guida nazionali di cui al Decreto del 10.09.2010 (G.U. 219 del 18.09.2010) aree già soggette ad attività antropiche a maggior grado di idoneità
- Aree di Sviluppo Industriale - ASI (parte IV punto 16.1 lettera d)
- altri siti industriali (parte IV punto 16.1 lettera d)

REGIONE PUGLIA

COMUNE DI TROIA (FG)

Progettazione della [illegible] olare "Frutti Antichi Troia" da 21.890,40 kWp

Proponente: PACIFICO — Pacifico Ametista s.r.l. — Piazza Walther-von-der-Vogelweide,8 - 39100 (BZ)

Titolo: Inquadramento su PTCP - C.02

progetto verde — studio di architettura del paesaggio

N° Elaborato: 15

Cod. Tav._VT_06

Scala: 1: 200.000 1:25.000

AEDES GROUP ENGINEERING

MARE RINNOVABILI

tipo di progetto:
- ○ RILIEVO
- ○ PRELIMINARE
- ● DEFINITIVO
- ○ ESECUTIVO

Progetto dell'inserimento paesaggistico e mitigazione

Progettista:
Agr. Fabrizio Cembalo
Arch. Alessandro Visari

Collaboratori:
Agr. Rosa Verde
Arch. Giovanni Rizzi
Arch. Anna Grupa
Urb. Sara De Rogatis
Paes. Rosanna Jafrancolla

Progettazione elettrica e civile

Progettista:
Ing. Roberto Romano
Ing. Marco Rolando

Collaboratori:
Ing. Vincenzo Sciarra
Ing. Giuseppe Sciarra

Consulenza geologica:
Geol. Daniele Fiorentino

Consulenza archeologica
Archeol. Concetta C. Colia

Rev.	descrizione	data	formato	elaborato da	controllato da	approvato da
00		Luglio 2021	A0 +	Patrizia Ruggiero	Alessandro Visari	Fabrizio Cembalo Sambiase
01	Nuova consegna	Febbraio 2023	A0 +	Patrizia Ruggiero	Alessandro Visari	Fabrizio Cembalo Sambiase
02						
03						