Tracciato elettrodotto e sottostazione su PPTR

"Componenti idrogeologiche" scala 1: 25.000 (fonte: Regione puglia)

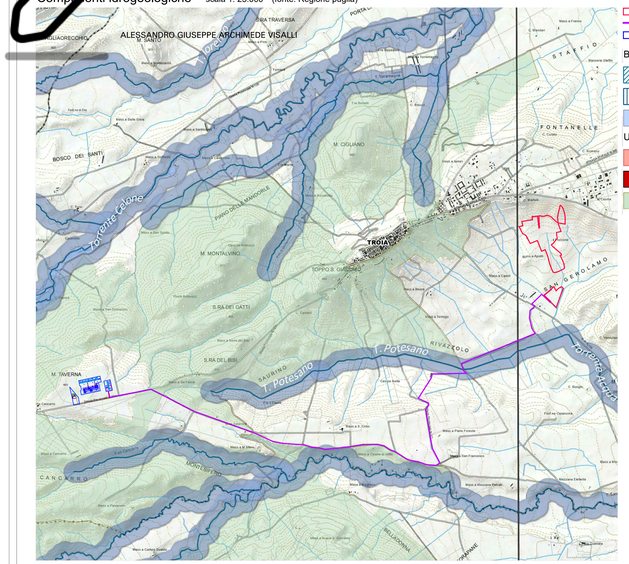

Area di progetto
Elettrodotto
Sottostazione

Beni paesaggistici

BP - Territoti costieri (300m)

BP -Territori contermini ai laghi (300m)

BP - Fiumi-torrenti-corsi d'acqua acque pubbliche (150m)

Ulteriori contesti paesaggistici

UCP - Reticolo idrografico di connessione - R.E.R. (100m)

UCP - Sorgenti (25m)

UCP - Aree soggette a vincolo idrogeologico

"Componenti geomorfologiche" scala 1: 25.000 (fonte: Regione puglia)

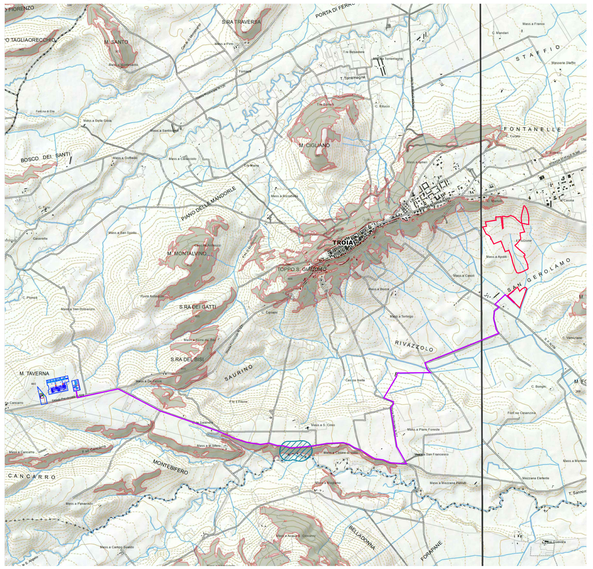

Area di progetto
Elettrodotto
Sottostazione

6.1.1 Componenti geomorfologiche

Ulteriori contesti paesaggistici

00_grotte_punti

00_Inghiottitoi

00_Geositi

UCP - Inghiottitoi (50m)

UCP - Geositi (100m)

UCP - Cordoni dunari

UCP - Doline

00_Grotte_catasto grotte

UCP - Grotte (100m)

UCP - Lame e gravine

UCP - Versanti

"Componenti botanico-vegetazionale" scala 1:25.000 (fonte: Regione puglia)

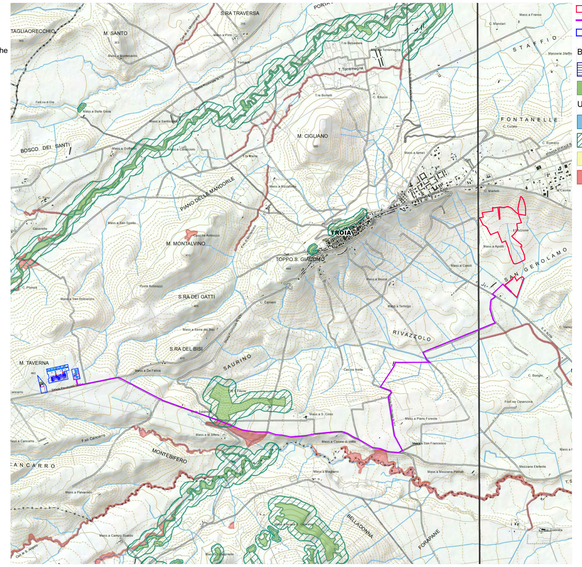

Area di progetto
Elettrodotto
Sottostazione

Beni paesaggistici

BP - Zone umide Ramsar

BP - Boschi

Ulteriori contesti paesaggistici

UCP - Aree umide

UCP - Aree di rispetto dei boschi (100m)

UCP - Prati e pascoli naturali

UCP - Formazioni arbustive in evoluzione naturale

"Componenti culturali insediative" scala 1: 25.000 (fonte: Regione puglia)

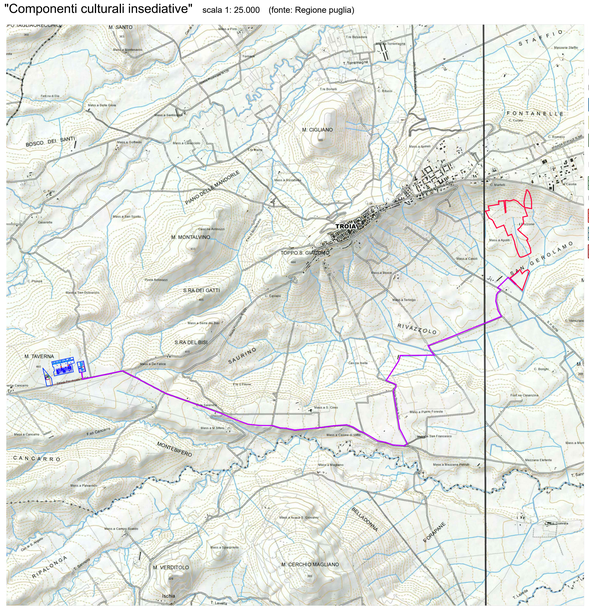

Area di progetto
Elettrodotto
Sottostazione

Beni paesaggistici

BP - Parchi e riserve

Aree e riserve naturali marine

Parchi nazionali e riserve naturali statali

Parchi e riserve naturali regionali

Ulteriori Contesti paesaggistici

UCP - Aree di rispetto dei parchi e delle riserve regionali (100m

UCP Siti di rilevanza naturalistica

SIC

SIC MARE

ZPS

"Componenti percettive" scala 1: 25.000 (fonte: Regione puglia)

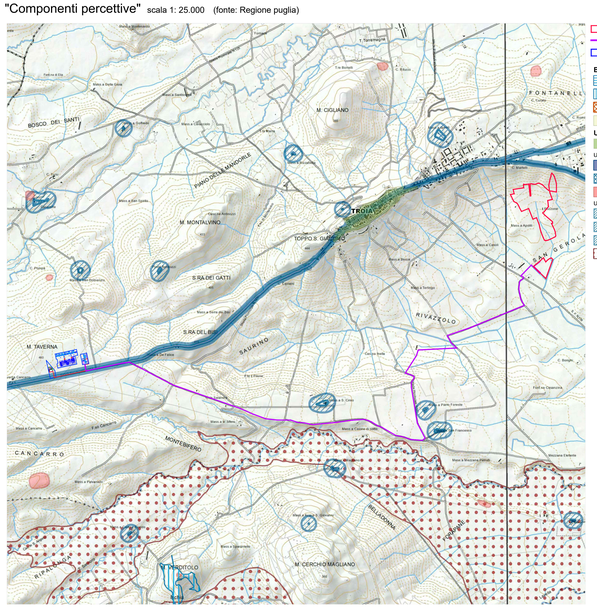

Area di progetto
Elettrodotto
Sottostazione

Beni Paesaggistici

BP - Zone gravate da usi civici (validate)

BP - Zone gravate da usi civici (non validate)

BP - Zone di interesse archeologico

BP - Immobili e aree di notevole interesse pubblico

Ulteriori Contesti Paesaggistici

UCP - Città consolidata

UCP - Testimonianza della stratificazione insediativa

UCP - stratificazione insediativa - rete tratturi

UCP - stratificazione insediativa - siti storico culturali

UCP - aree a rischio archeologico

UCP - Aree di rispetto delle componenti culturali e insediative (100m - 30m)

UCP - area di rispetto - rete tratturi

UCP - area di rispetto - siti storico culturali

UCP - area di rispetto - zone di interesse archeologico

UCP - Paesaggi rurali

"Componenti aree protette" scala 1: 25.000 (fonte: Regione puglia)

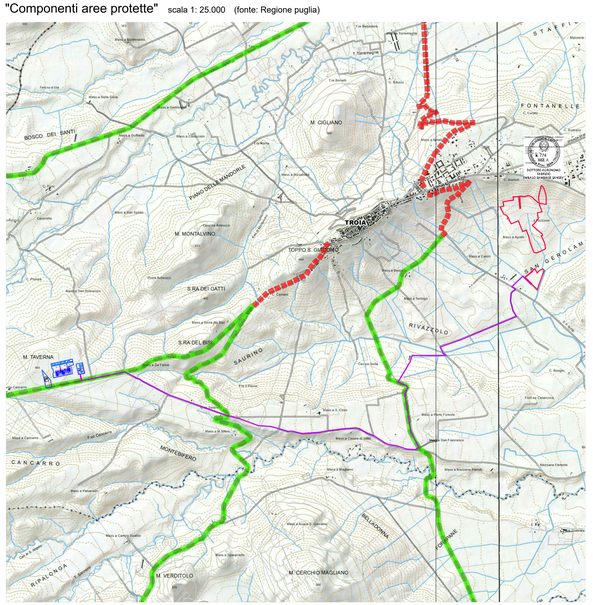

Area di progetto
Elettrodotto
Sottostazione

6.3.2 Componenti dei valori percettivi

UCP - Luoghi panoramici

UCP - Luoghi panoramici Poligonali

UCP - Strade panoramiche

UCP - Strade a valenza paesaggistica

UCP - Strade a valenza paesaggistica poligonali

UCP - Coni visuali

REGIONE PUGLIA

COMUNE DI TROIA (FG)

Progettazione della Centrale Solare "Frutti Antichi Troia" da 21.890,40 kWp

Proponente: PACIFICO

Pacifico Ametista s.r.l.

Piazza Walther-von-der-Vogelweide,8 - 39100 (BZ)

Titolo: Tracciato elettrodotto e sottostazione su PTPR - C.02

progetto verde studio di architettura del paesaggio

AEDES GROUP ENGINEERING

MARE RINNOVABILI

N° Elaborato: 64

Cod: Tav_PT_34

Scala: 1: 25.000

tipo di progetto:
- RILIEVO
- PRELIMINARE
- DEFINITIVO
- ESECUTIVO

Progetto dell'inserimento paesaggistico e mitigazione

Progettista:
Arch. Patrizia Ruggiero
Arch. Alessandro Visalli

Collaboratori:
Agr. Rosa Verde
Urb. Patrizia Ruggiero
Arch. Anna Sirica
Urb. Sara De Rogatis
Paes. Rosanna Annunziata

Progettazioni elettrica e civile

Progettista:
Ing. Rolando Robesto
Ing. Marco Bellavia

Collaboratori:
Ing. Giuseppe Pilato
Ing. Giosiè Filippo

Consulenza geologica
Geol. Gaetano Cocuzza

Consulenza archeologica
Archeol. Consetta C. Coletta

Rev.	descrizione	data	formato	elaborato da	controllato da	approvato da
		Luglio 2021	A0 +	Alessandro Visalli	Alessandro Visalli	Fabrizio Cambato Sambiase
01	Nuova consegna	Febbraio 2023	A0 +	Patrizia Ruggiero	Alessandro Visalli	Fabrizio Cambato Sambiase