Firmato digitalmente da:
ALESSANDRO GIUSEPPE ARCHIMEDE VISALLI

# Tracciato Elettrodotto e sottostazione su PTCP - Piano Territoriale di coordinamento della provincia di Foggia

## Tavola A1 -Tutela dell'integrità fisica del territorio Scala 1:20.000
(fonte: Regione puglia)

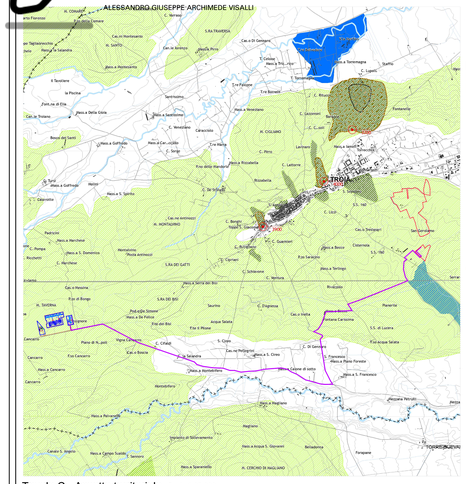


- Area di progetto
- Elettrodotto
- Sottostazione

*Pericolosità geomorfologica*
- Aree a pericolosità molto elevata (PAI)
- Aree a pericolosità elevata (PAI)
- Aree a pericolosità moderata o media (PAI)
- Fenomeni franosi del progetto IFFI
- 5200 Codice identificativo
- Area di frana del progetto IFFI
- Faglia (Carta idrogeomorfologica -AdB)
- Faglia presunta (Carta idrogeomorfologica -AdB)
- Area a dissesto diffuso (Carta idrogeomorfologica -AdB)
- Corpi frana (Carta idrogeomorfologica -AdB)

*Pericolosità idraulica*
- Aree soggette a rischio idraulico elevato (PAI)
- Aree soggette a rischio idraulico medio (PAI)
- Aree soggette a rischio idraulico basso (PAI)
- Ulteriori aree soggette a potenziale rischio idraulico (PTCP)
- Linea di riva in arretramento
- Corsi d'acqua principali

*Nota: PAI aggiornato al 5 maggio 2009*

## Tavola A2 -Vulnerabilità degli acquiferi Scala 1:200.000
(fonte: Regione puglia)

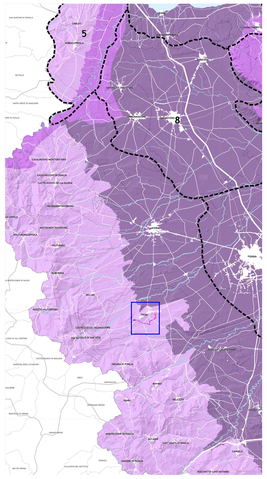


- Area di progetto
- Elettrodotto
- Sottostazione

*Vulnerabilità degli acquiferi*
- Elevata
- Significativa
- Normale

*Ingressioni saline*
- Ambiti paesaggistici della costa e del tavoliere

*Altri elementi riportati nella tavola*
- Laghi e bacini
- Corsi d'acqua principali
- Corsi d'acqua secondari

## Tavola B1 -Tutela dell'integrità culturale: elementi di matrice naturale Scala 1:25.000
(fonte: Regione puglia)

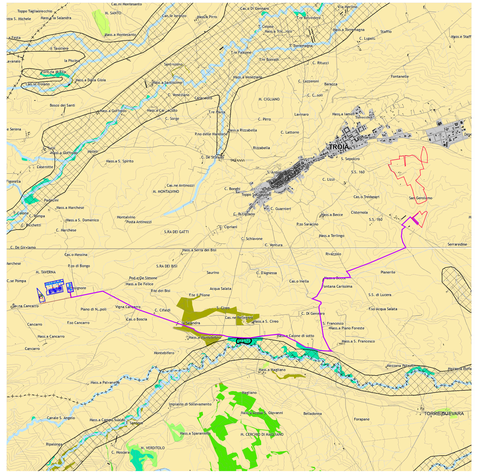


- Area di progetto
- Elettrodotto
- Sottostazione

- Boschi ed arbusteti
- Boschi di latifoglie a prevalenza di faggio
- Boschi planiziali
- Boschi della pianura costiera
- Aree con vegetazione boschiva e arbustiva in evoluzione
- Praterie xerofile
- Praterie sfalciabili
- Spiagge
- Habitat psammofili
- Laghi e bacini
- Aree ripariali a prevalenti condizioni di naturalità
- Zone umide
- Saline
- Aree agricole
- Aree terrazzate di particolare rilevanza paesaggistica
- Aree di tutela dei caratteri ambientali e paesaggistici dei corpi idrici
- Apparati dunari
- Pianure costiere
- Corsi d'acqua principali
- Singolarità geologiche
- Grotte, grave, vore, puli
- 72 Codice identificativo
- Doline
- Cutini
- Calanchi

*Altri elementi riportati nella tavola*
- Aree urbanizzate

## Tavola B2 - Tutela dell'integrità culturale :elementi di matrice antropica Scala 1:25.000
(fonte: Regione puglia)

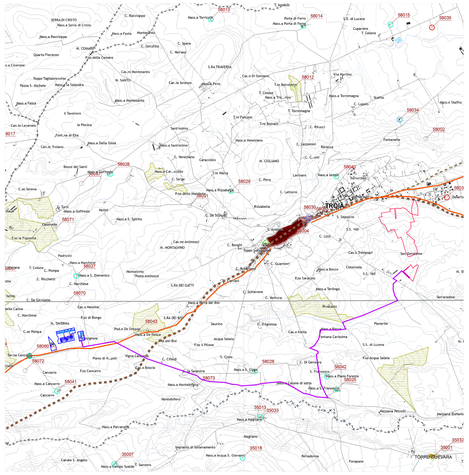


- Area di progetto
- Elettrodotto
- Sottostazione

*Zone archeologiche*
- Zone tutelate ope legis
- Altri siti archeologici indagati o presunti

*Beni architettonici isolati*
- Masserie
- Poste
- Sciali
- Casini
- Ville extraurbane
- Poderi
- Taverne
- Archeologia produttiva
- Trabucchi
- Torri e fortificazioni
- Castelli
- Complessi civili e religiosi
- Edifici religiosi ed edicole
- Altro
- 5200 Codice identificativo

- Parchi e giardini
- Insediamenti abitativi derivanti dalle bonifiche e dalla riforma agraria
- Miniere e cave storiche

*Tratturi*
- Tratturo
- Tratturello
- Braccio

*Altri elementi della viabilità storica*
- Ipotesi di viabilità romana di grande collegamento
- Ipotesi di viabilità romana secondaria
- Percorso micaelico
- Via sacra langobardorum

- Centri storici
- Tessuti otto-novecenteschi di interesse storico
- Nuclei storici non urbani
- Insediamenti storici non urbani di fondazione

## Tavola C - Assetto territoriale Scala 1:25.000
(fonte: Regione puglia)

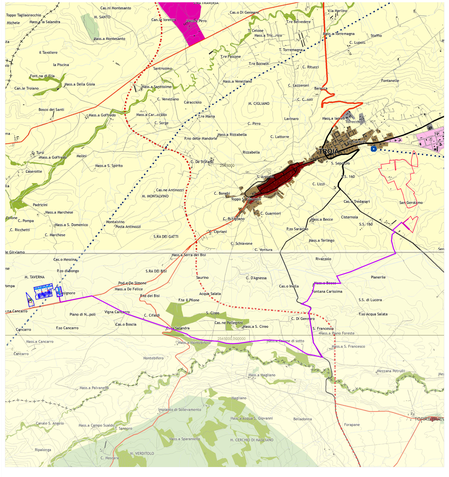


- Area di progetto
- Elettrodotto
- Sottostazione

*Contesti rurali*
- Periurbani
- Produttivi
- Marginali
- Multifunzionali
- Ambientali a prevalente assetto forestale
- Ambientali a prevalente assetto agricolo tradizionale
- Tessuti urbani discontinui nei contesti rurali

*Tessuti urbani*
- Storici
- Recenti
- Produttivi
- Turistici costieri

*Poli produttivi*
- Da sviluppare
- Da qualificare
- Di attuazione differita

*Poli produttivi speciali*
- Saline di Margherita di Savoia
- Cave di Apricena

*Dotazioni territoriali*
- A Impianti ed opere pubbliche destinate ad attività culturali a grande concorso di pubblico
- B Sedi direzionali della pubblica amministrazione
- C Attrezzature sanitarie e ospedaliere
- D Strutture per l'istruzione superiore

*Nodi specializzati*
- Centri commerciali o parchi ad essi assimilati, con grandi strutture distributive in sede fissa e del commercio all'ingrosso
- Centri congressi e centri direzionali e fieristici ed espositivi di livello sovralocale
- Strutture per manifestazioni sportive e spettacoli a elevata partecipazione di pubblico e parchi tematici e ricreativi

*Nodi specializzati per il trasporto*
- Centri di interscambio strada-rotaia
- Traghetto (traffico Ro-Ro)
- Centro di distribuzione urbano delle merci
- Elisoccorso
- Fermata metrò mare
- Fermata principale di TPL gomma
- Stazione di interscambio ferrovia - fermata TPL gomma
- Stazione di interscambio ferrovia - metrò marittimo
- Stazione di interscambio ferrovia - metrò marittimo - fermata TPL gomma
- Stazione ferroviaria
- Aeroporti

*Armatura infrastrutturale per la mobilità di interesse sovralocale*
- Tipo A: Rete esistente
- Tipo B: Rete esistente
- Tipo B: Adeguamento/Potenziamento
- Tipo B: Nuove realizzazioni
- Tipo C: Rete esistente
- Tipo C: Adeguamento/Potenziamento
- Tipo C: Nuove realizzazioni
- Tipo F: Rete esistente
- Tipo F: Adeguamento/Potenziamento
- Rampa: esistente
- Rampa: Adeguamneto/Potenziamento
- Rampa: Nuova realizzazione
- ferrovie

*Ulteriori elementi di interesse sovralocale*
- Pale eoliche esistenti
- Parchi eolici in corso di realizzazione
- Parchi eolici in corso di autorizzazione
- Parchi eolici con localizzazione da verificare
- Linee elettriche di alta tensione
- Centrali elettriche di trasformazione
- Discariche
- Invasi

## Tavola S1 - Sistemi di qualità Scala 1:200.000
(fonte: Regione puglia)

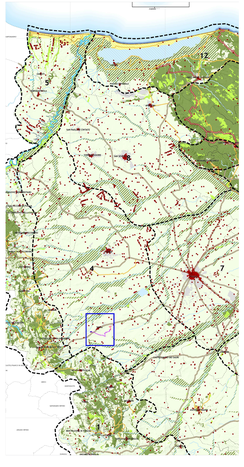


- Area di progetto
- Elettrodotto
- Sottostazione

*Elementi della rete ecologica*
- Aree protette
- Aree protette marine

*Aree od elevato naturalità*
- Boschi ed arbusteti
- Praterie xerofile
- Apparati dunari e spiagge
- Specchi d'acqua
- Saline
- Tratti di fronte mare libero dall'edificazione
- Aree di tutela dei caratteri ambientali e paesaggistici
- Corsi d'acqua

*Elementi della rete dei beni culturali*
- Centri storici, nuclei storici non urbani, insediamenti storici non urbani di fondazione
- Beni culturali isolati

*Infrastrutture per la fruizione collettiva*
- Tratturi principali
- Via sacra langobardorum
- Itinerari ciclopedonali principali

*Mosaico dei paesaggi*
- Ambiti

*Altri elementi*
- Aree urbanizzate
- Aree agricole

## Tavola QC_6 - PTCP rete ecologica Scala 1:200.000
(fonte: Regione puglia)

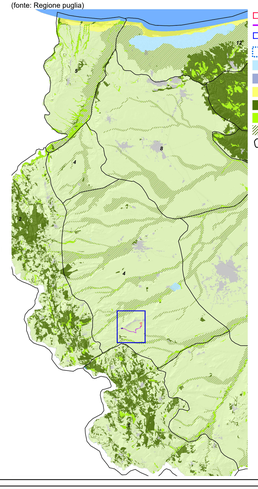


- Area di progetto
- Elettrodotto
- Sottostazione

- area protette marine
- specchi d'acqua
- saline
- apparati dunari e spiagge
- boschi ed arbusteti
- praterie xerofile
- aree di tutela dei caratteri ambientali e paesaggistici
- ambiti territoriali omogenei

## Tavola QI_2 - Aree non idonee F Scala 1:200.000
(fonte: Regione puglia)

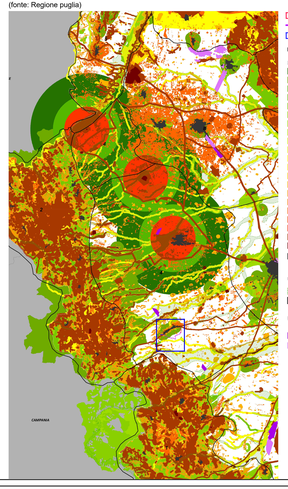


- Area di progetto
- Elettrodotto
- Sottostazione

**LEGENDA**

**Regolamento Regionale 24/2010**
- area non idonea per le categorie di impianto F7
- area non idonea per le categorie di impianto F6 F7
- area non idonea per le categorie di impianto F5 F6 F7
- area non idonea per le categorie di impianto F4b
- area non idonea per le categorie di impianto F4b F6 F7
- area non idonea per le categorie di impianto F4b F5 F6 F7
- area non idonea per le categorie di impianto F4a F4b F5 F6 F7
- area non idonea per le categorie di impianto F3a F3b F4b F6 F7
- area non idonea per le categorie di impianto F3a F3b F4b F5 F6 F7
- area non idonea per le categorie di impianto F3a F4a F4b F6 F7
- area non idonea per le categorie di impianto F3a F4a F4b F5 F6 F7
- area non idonea per le categorie di impianto F3a F3b F4a F4b F5 F6 F7
- area non idonea per le categorie di impianto F2a F2b F3a F4a F4b F5 F6 F7
- area non idonea per le categorie di impianto F2a F2b F3a F4a F4b F5 F6 F7
- area non idonea per le categorie di impianto F1b F2b F3a F3b F4b F5 F6 F7
- area non idonea per le categorie di impianto F1b F2b F3a F3b F4a F4b F5 F6 F7
- area non idonea per le categorie di impianto F1b F2a F2b F3a F3b F4b F5 F6 F7
- area non idonea per le categorie di impianto F1b F2a F2b F3a F3b F4a F4b F5 F6 F7
- area non idonea per le categorie di impianto F1a F1b F2a F2b F3a F3b F4a F4b F5 F6 F7
- area urbanizzate

**Ulteriori aree soggette a norme di tutela**
- rete ecologica del PTCP
- ambiti territoriali di paesaggio del PTCP

**Linee guida nazionali di cui al Decreto del 10.09.2010 (G.U. 219 del 18.09.2010): aree già soggette ad attività antropiche a maggior grado di idoneità**
- Aree di Sviluppo Industriale - ASI ( parte IV punto 16.1 lettera d)
- altri siti industriali ( parte IV punto 16.1 lettera d)

REGIONE PUGLIA

COMUNE DI TROIA (FG)

Progettazione della Comunità Energetica Rinnovabile "Frutti Antichi Troia" da 21.890,40 kWp

Proponente: PACIFICO — Pacifico Ametista s.r.l.
Piazza Walther-von-der-Vogelweide,8 - 39100 (BZ)

Titolo: Tracciato elettrodotto e sottostazione su PTCP - C.02

progetto verde — studio di architettura del paesaggio

N° Elaborato: 66
Cod: Tav_PT_36
Scala: 1: 200.000 1:25.000

AEDES GROUP ENGINEERING

MARE RINNOVABILI

tipo di progetto:
□ RILIEVO
□ PRELIMINARE
■ DEFINITIVO
□ ESECUTIVO

Progetto dell'inserimento paesaggistico e mitigazione
Progettisti:
Arp. Fabrizio Cembalo
Ing. Maurizio Sciuto
Collaboratori:
Agr. Rosa Verdo
Arch. Alessandro Sciuto
Arch. Anna Sinisi
Urb. Sara De Rogatis
Paes. Rosaria Ambrosio
Progettazione elettrica e civile
Progettisti:
Ing. Maurizio Sciuto
Ing. Giovanni Sciuto
Collaboratori:
Ing. Giovanni Sciuto
Ing. Giuseppe Sciuto
Consulenza geologica:
Geol. Daniele Ricciardi
Consulenza archeologica:
Archeol. Consulta C. Cirillo

| Rev. | descrizione | data | formato | elaborato da | controllato da | approvato da |
|---|---|---|---|---|---|---|
| 00 | | Luglio 2021 | A0 + | Patrizia Ruggiero | Alessandro Visalli | Fabrizio Cembalo Sambiase |
| 01 | Nuova consegna | Febbraio 2023 | A0 + | Patrizia Ruggiero | Alessandro Visalli | Fabrizio Cembalo Sambiase |
| 02 | | | | | | |
| 03 | | | | | | |