Firmato digitalmente da GASPARRI ANTONIO
C:IT

COMUNE DI LAGOSANTO - COMACCHIO

REALIZZAZIONE IMPIANTO FOTOVOLTAICO A TERRA SU AREA IDONEA AI SENSI DEL D.lgs. 199/2021 comma 8 lettera c-ter) E c-quater) DI POTENZA DI PICCO PARI A 27,036 MWp E POTENZA NOMINALE PARI A 21,600 MW UBICATO IN PROSSIMITA' DELLA STRADA PROVINCIALE 32 NEL COMUNE DI LAGOSANTO

Ing. Chiara Baldi
Geom. Valentina Cristofori
polienergie surl

Ambiente
Ing. Roberta Mazzolani
Ing. David Negrini
Studio Associato Ne.Ma
Ingegneria · Ambiente · Sicurezza
Via Confine 24/a – 48015 Cervia (RA)
P.IVA 02653670394

Geologia e Acustica
Dott.ssa Giulia Bastia
Dott. Maurizio Castellari
Dott.ssa Marta Cristiani
CASTELLARI AMBIENTE

Progetto Strutturale
Ing. Gianluca Ruggi
FR ASSOCIATI SRL STP
INGEGNERIA E ARCHITETTURA

Progetto Architettonico
Arch. Antonio Gasparri
Arch. Andrea Ricci Bitti

Collaboratori
Arch. Isabella Cevolani
Arch. Martina Cortesi
Arch. Agnese Di Tirro
Arch. Beatrice Mari
Arch. Francesco Ricci Bitti
Arch. Valeria Tedaldi
Arch. Cecilia Venieri
Dott. Cristian Griguoli
A2 studio

COMMITTENTE: **LAGOSANTO SOLAR S.R.L.**
p.IVA 02715640393
Legale rappresentante: **Rametta Paolo Giovanni**
C.F. RMTPGV68P25Z404N

PROGETTISTA: Architetto **Antonio Gasparri**
C.F. GSPNTN64D08E289D

N. ELABORATO	ELABORATO
A10	**STATO DI FATTO SEZIONI**

SCALA	RIFERIMENTO PRATICA
1:2000	IMPIANTO LAGOSANTO

DATA	REVISIONE
30/11/2022	

General contractor
PROTESA
A COMPANY OF SACMI
Protesa spa
Via Ugo la Malfa n.24 Imola 40026 (BO)
telefono 0542 644069 **mail** info@protesa.net **sito** www.protesa.net

Proprietà riservata. È vietata la riproduzione totale e parziale e/o la comunicazione a terzi del presente elaborato e calcolo ad esso relativo che non siano espressamente autorizzate.
In mancanza di rispetto gli interessati si riservano il diritto di procedere a termini di legge.

file A2_Planimetria stato attuale.dwg

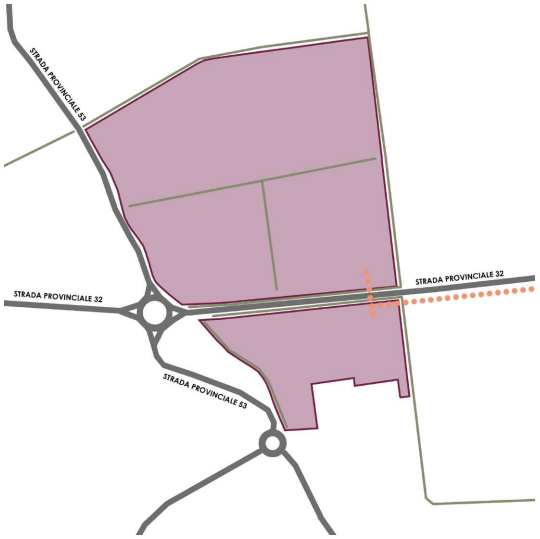
STRADA PROVINCIALE 53
STRADA PROVINCIALE 32
STRADA PROVINCIALE 32
STRADA PROVINCIALE 53

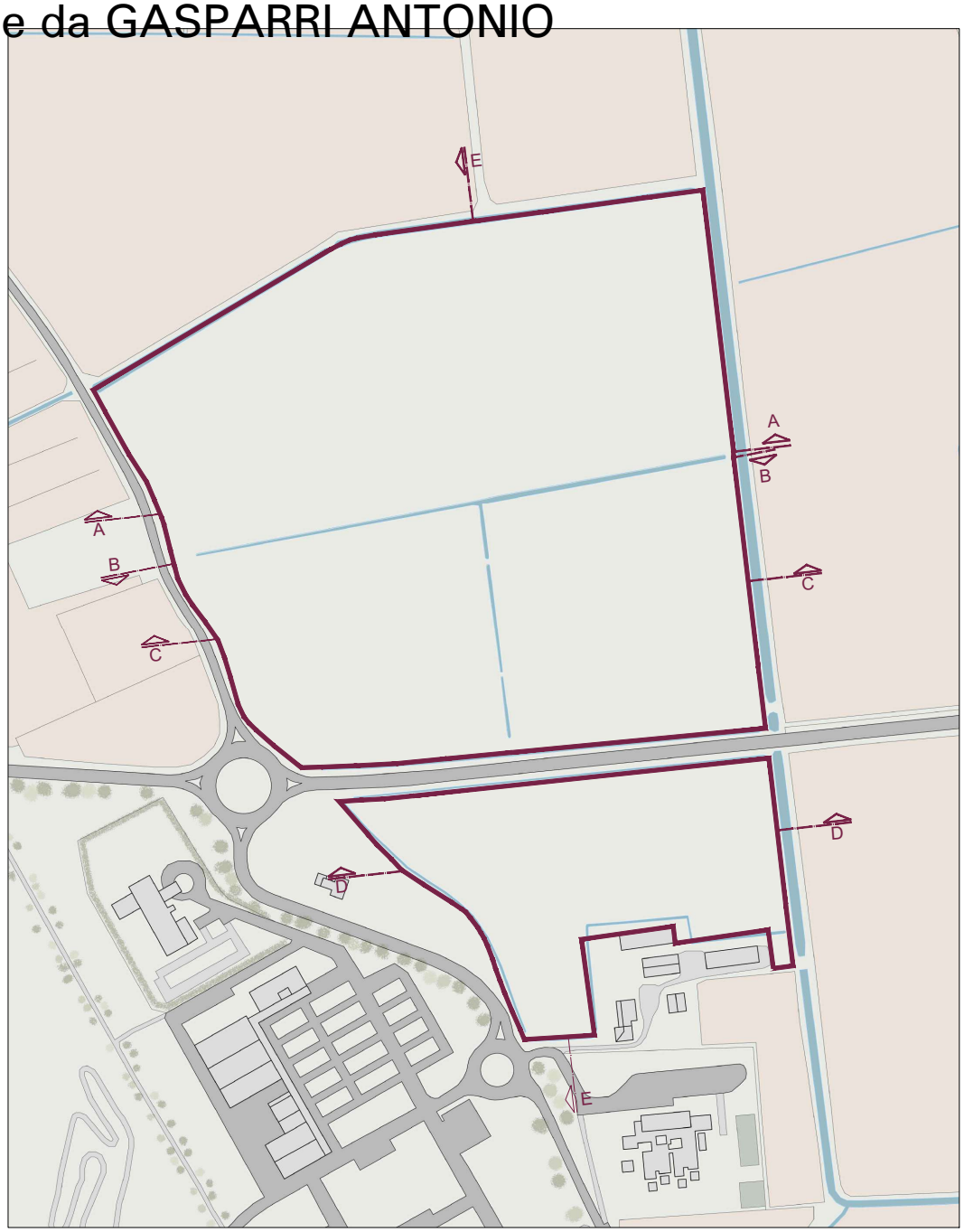
E
A
B
A
B
C
C
D
D
E

SEZIONE A-A_ SCALA 1:200

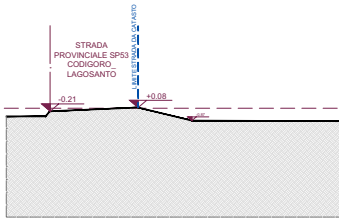
STRADA PROVINCIALE SP53 CODIGORO_ LAGOSANTO
LIMITE STRADA DA CATASTO
-0.21
+0.08

SEZIONE B-B_ SCALA 1:200

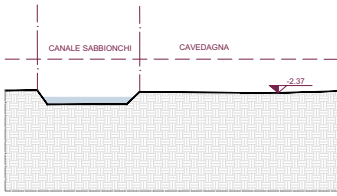
CANALE SABBIONCHI
CAVEDAGNA
-2.37

SEZIONE C-C_ SCALA 1:200

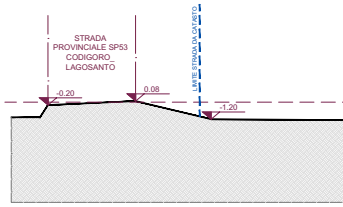
STRADA PROVINCIALE SP53 CODIGORO_ LAGOSANTO
LIMITE STRADA DA CATASTO
-0.20
0.08
-1.20

SEZIONE D-D_ SCALA 1:200

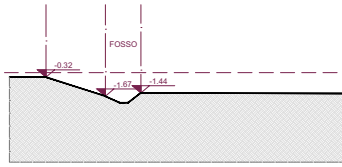
FOSSO
-0.32
-1.67
-1.44

SEZIONE E-E_ SCALA 1:200

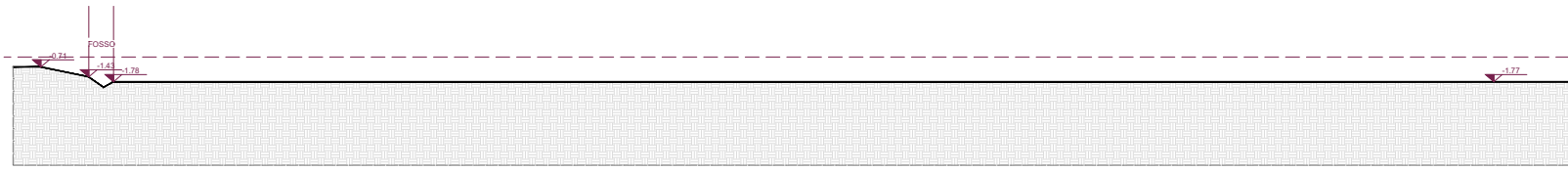
FOSSO
-0.71
-1.43
-1.78
-1.77


-0.97
-1.00
-2.05
-2.06
-1.30
-1.76
STRADA PROVINCIALE SP32
FOSSO
-1.77
-1.88
-1.20
-1.20
FOSSO
-1.76
-2.42
-1.79

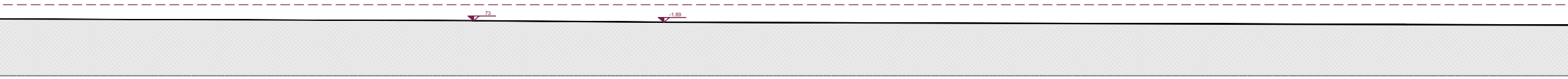



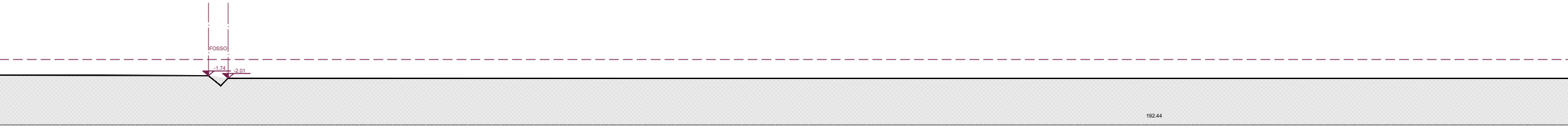
FOSSO
-1.74
-2.01
192.44

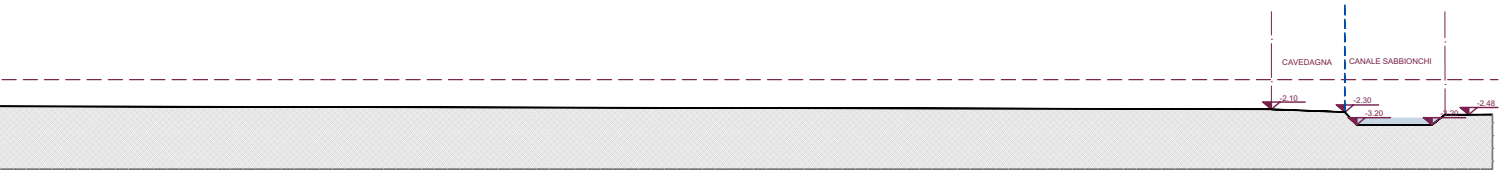
CAVEDAGNA
CANALE SABBIONCHI
-2.10
-2.30
-3.20
-3.20
-2.48

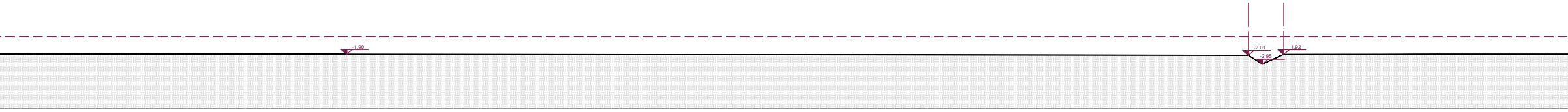
-1.90
-2.01
-2.95
1.92

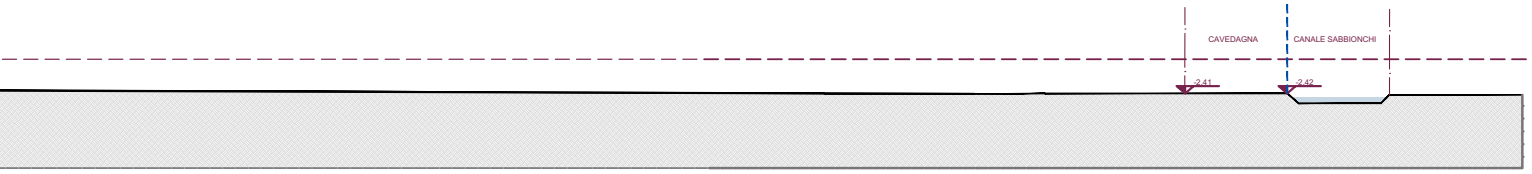
CAVEDAGNA
CANALE SABBIONCHI
-2.41
-2.42

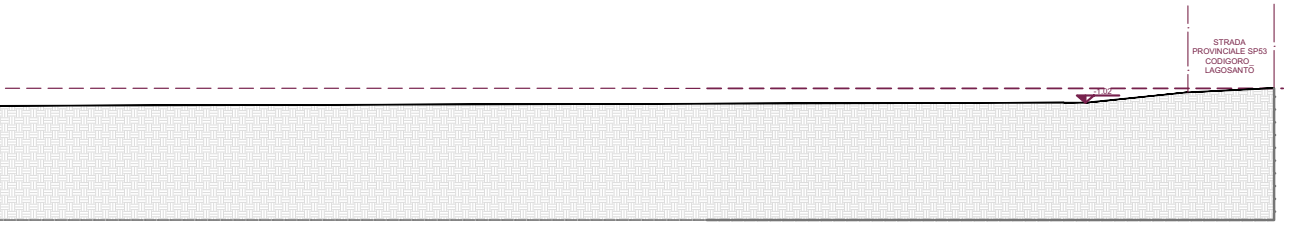
STRADA
PROVINCIALE SP53
CODIGORO_
LAGOSANTO
-1.02

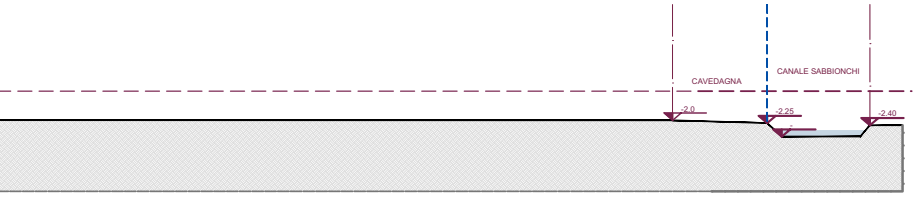
CAVEDAGNA
CANALE SABBIONCHI
-2.0
-2.25
-2.40

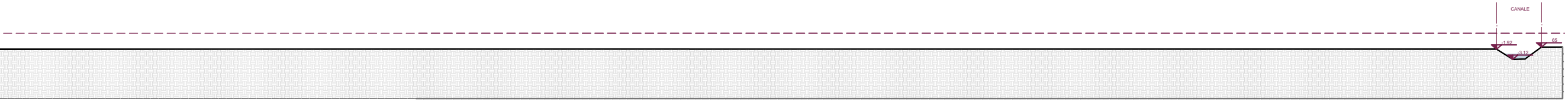
CANALE
-1.92
65
-3.12