IMPIANTI DI UTENZA PER LA CONNESSIONE A 132 kV
DELL'IMPIANTO DI PRODUZIONE DA FOTOVOLTAICO

"Lagosanto SOLAR S.R.L."

codice rintracciabilità 323112845

UBICATO NEI COMUNI DI COMACCHIO E LAGOSANTO
PROVINCIA DI FERRARA

LINEA ELETTRICA SOGGETTA ALL'AUTORIZZAZIONE AI SENSI DELLA LEGGE 23 FEBBRAIO 1992, N. 109 RECANTE "NORME IN MATERIA DI OPERE PUBLICHE A LINEE ED IMPIANTI DI ENTI LOCALI" E DEL DECRETO LEGGE 31 MAGGIO 2010, N. 78 CONVERTITO CON LEGGE 30 LUGLIO 2010, N. 122
OPERE ACCESSORIE ALL'IMPIANTO DI PRODUZIONE ENERGIA A FONTE SOLARE

PROGETTO DEFINITIVO

Impianto di Utenza - Linea 30 kV
"CP Lagosanto Sola-Campo Fotovoltaico Lagosanto"
Interferenza n. 10 e 11 - Canale Sabbioni Ramo Nord

IDENTIFICAZIONE ELABORATO							
Livello prog.	Cod. Intervento	N° elaborato	N° fogliv	Tot. fogli	NOME FILE	DATA	SCALA
PD	323112845	636	1	8	PD_636	Novembre 2022	1:25000

REVISIONI

REV	DATA	DESCRIZIONE	ESEGUITO	VERIFICATO	APPROVATO
00	04/11/22	PROGETTO DEFINITIVO	Morabito F.	Pol Stefo	Pol Stefo
01					

PROGETTAZIONE:

Dott. Ing. Stefano Pol
Ordine degli Ingegneri di Ferrara
n. 2000

Dott. Agr. Fabio Morabito
Ordine dei Dottori Agronomi e Forestali di Ferrara
n. 1

PROGETTISTA: IL DIRETTORE TECNICO

GESTORE RETE ELETTRICA

REGISTRATO
CA3D084 NOLO4A001
Visto, si registri - Il Dirigente
Fabio Lo Cicero
Agenzia Entrate

FIRMA PER BENESTARE

FIRMA PER BENESTARE

I10-I11

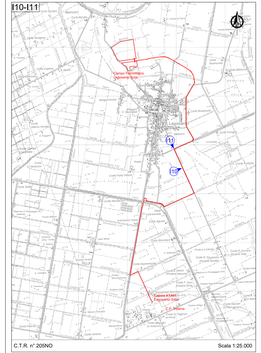

C.T.R. n° 205NO — Scala 1:25.000

I10-I11

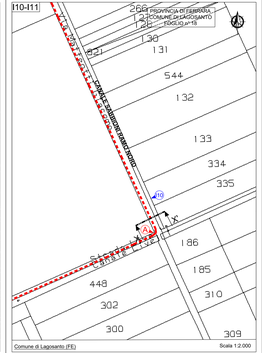

Comune di Lagosanto (FE) — Scala 1:2.000

I10-I11

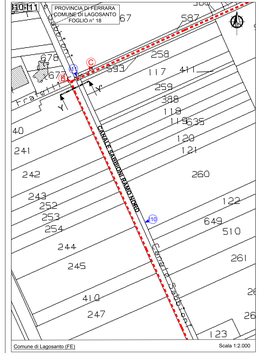

Comune di Lagosanto (FE) — Scala 1:2.000

I10

PARALLELISMO CANALE SABBIONI RAMO NORD TRATTO A-B
SEZIONE X-X'

SCALA 1:100

SEZIONE Y-Y'

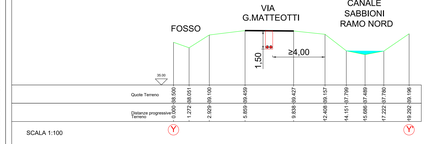

SCALA 1:100

I11

ATTRAVERSAMENTO CANALE SABBIONI RAMO NORD IN SCAVO A SEZIONE RIDOTTA
TRATTO B-C

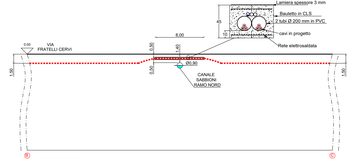

SCALA 1:200

I10

CARATTERISTICHE TECNICHE

L'INTERFERENZA RAPPRESENTATA NEL DISEGNO AVRA' LE SEGUENTI CARATTERISTICHE:

	PARALLELISMO		PARALLELISMO	
PROGETTO IN OGGETTO	SEZ.X-X'		SEZ.Y-Y'	
TRATTO	**A**	**B**	**A**	**B**
PROTEZIONE CON BAULETTO in cls	NO		NO	
DIMENSIONI TUBO E TIPO	2ND200mm PVC		2ND200mm PVC	
PROFONDITA' CAVIDOTTO	>1 m		>1 m	
METODO DI POSA	SCAVO A CIELO APERTO		SCAVO A CIELO APERTO	
DISTANZA TRA IL CIGLIO DEL CORSO D'ACQUA ED IL CAVIDOTTO	44 m		44 m	
DISTANZA TRA IL FONDO DELL'ALVEO DEL CORSO D'ACQUA ED IL CAVIDOTTO	-------		-------	
DISTANZA DAL PIANO TANGENTE INFERIORE DEL CONDOTTO AL PIANO TANGENTE SUPERIORE DEL CAVIDOTTO	-------		-------	
PROTEZIONE CLS OLTRE L'INTERSEZIONE	-------		-------	
LUNGHEZZA INTERFERENZA	983,5 m		983,5 m	
CONDUTTORI				
MATERIALE	Alluminio		Alluminio	
NUMERO DI TERNE	2		2	
SEZIONE CADAUNO	3x1x240 mmq		3x1x240 mmq	
ISOLAMENTO	POLIETILENE RETICOLATO (XLPE) SOTTO GUAINA IN PVC O ALPE		POLIETILENE RETICOLATO (XLPE) SOTTO GUAINA IN PVC O ALPE	

NOTE

L'INTERFERENZA E' IN TUTTO RISPONDENTE ALLE DISPOSIZIONI DELLE VIGENTI LEGGI SARA' REALIZZATA SECONDO LE REGOLE DELLA BUONA TECNICA.

I11

CARATTERISTICHE TECNICHE

L'INTERFERENZA RAPPRESENTATA NEL DISEGNO AVRA' LE SEGUENTI CARATTERISTICHE:

	ATTRAVERSAMENTO		
PROGETTO IN OGGETTO			
TRATTO	**B**	**C**	
PROTEZIONE CON BAULETTO in cls	SI		
DIMENSIONI TUBO E TIPO	2ND200mm PVC		
PROFONDITA' CAVIDOTTO	>0,5 m		
METODO DI POSA	SCAVO A SEZIONE RIDOTTA		
DISTANZA TRA IL CIGLIO DEL CORSO D'ACQUA ED IL CAVIDOTTO	-------		
DISTANZA TRA IL FONDO DELL'ALVEO DEL CORSO D'ACQUA ED IL CAVIDOTTO	-------		
DISTANZA DAL PIANO TANGENTE SUPERIORE DEL CONDOTTO AL PIANO TANGENTE INFERIORE DEL CAVIDOTTO	>0,2 m		
PROTEZIONE CLS OLTRE L'INTERSEZIONE	SI		
LUNGHEZZA INTERFERENZA	-------		
CONDUTTORI			
MATERIALE	Alluminio		
NUMERO DI TERNE	2		
SEZIONE CADAUNO	3x1x240 mmq		
ISOLAMENTO	POLIETILENE RETICOLATO (XLPE) SOTTO GUAINA IN PVC O ALPE		

NOTE

L'INTERFERENZA E' IN TUTTO RISPONDENTE ALLE DISPOSIZIONI DELLE VIGENTI LEGGI SARA' REALIZZATA SECONDO LE REGOLE DELLA BUONA TECNICA.