IMPIANTI DI UTENZA PER LA CONNESSIONE A 132 kV
DELL'IMPIANTO DI PRODUZIONE DA FOTOVOLTAICO
"Lagosanto SOLAR S.R.L."
codice rintracciabilità 323112845
UBICATO NEI COMUNI DI COMACCHIO E LAGOSANTO
PROVINCIA DI FERRARA

LINEA ELETTRICA SOGGETTA AD AUTORIZZAZIONE AI SENSI DELLA LEGGE 23 FEBBRAIO 1993, N. 10 RECANTE "NORME IN MATERIA DI OPERE RELATIVE A LINEE ED IMPIANTI ELETTRICI FINO A 150.000 VOLT", DELEGA FUNZIONI AMMINISTRATIVE" D.M.
OPERE ACCESSORIE ALL'IMPIANTO DI PRODUZIONE ENERGIA A FONTE SOLARE

PROGETTO DEFINITIVO

Impianto di Utenza - Linea 30 kV
"CP Lagosanto Solar-Campo Fotovoltaico Lagosanto"
Interferenza n. I6 - Canale Collettore Ponti

IDENTIFICAZIONE ELABORATO

Livello progr.	Cod. rintracciabilità	N° elaborato	N° foglio	T.Int. foglio	NOME FILE	DATA	SCALA
PD	323112845	630	1	6	PD_630	Novembre 2022	1:25'000

REVISIONI

REV.	DATA	DESCRIZIONE	ESEGUITO	VERIFICATO	APPROVATO
01	14/11/22	PROGETTO DEFINITIVO	Nivolaso F.	Pol Stello	Pol Stello

PROGETTAZIONE:

PROGETTISTA

IL DIRETTORE TECNICO

GESTORE RETE ELETTRICA

FIRMA PER BENESTARE

RICHIEDENTE
LAGOSANTO SOLAR S.R.L.
Viale Abramo Lincoln, 41 - 41122 Modena
Partita IVA 02821040365

FIRMA PER BENESTARE

Proprietà riservata. Non può essere riprodotto o comunicato a terzi senza autorizzazione

I6

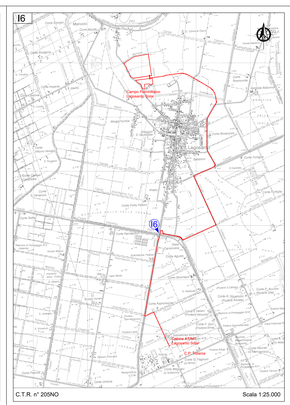

C.T.R. n° 209NO

Scala 1:25.000

I6

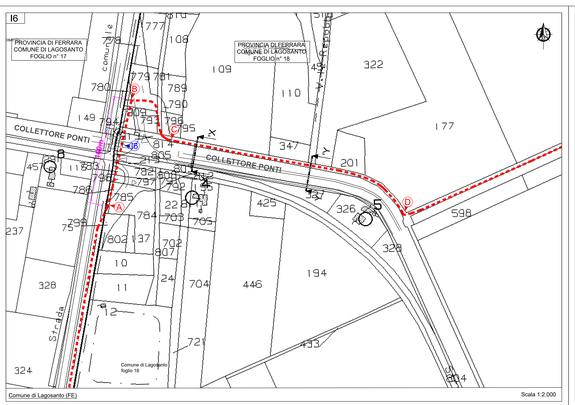

Comune di Lagosanto (FE)

Scala 1:2.000

I6

ATTRAVERSAMENTO COLLETTORE PONTI IN T.O.C.
TRATTO A-B

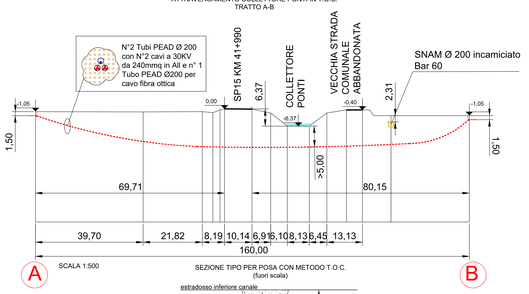

SCALA 1:500

SEZIONE TIPO PER POSA CON METODO T.O.C.
(fuori scala)

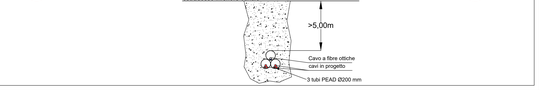

I6

PARALLELISMO COLLETTORE PONTI IN SCAVO A CIELO APERTO
TRATTO C-D

SEZIONE X-X'

SEZIONE Y-Y'

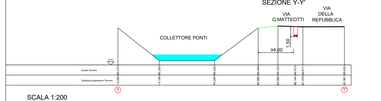

SCALA 1:200

Sezione tipica di posa



Misure in centimetri

FUORI SCALA

I6

CARATTERISTICHE TECNICHE

L'INTERFERENZA RAPPRESENTATA NEL DISEGNO AVRA' LE SEGUENTI CARATTERISTICHE:

	ATTRAVERSAMENTO	PARALLELISMO	PARALLELISMO
PROGETTO IN OGGETTO		SEZ.X-X'	SEZ.Y-Y'
TRATTO	**A B**	**C D**	**C D**
PROTEZIONE CON BAULETTO in cls	NO	NO	NO
DIMENSIONI TUBO E TIPO	3X200mm PEAD	3X200mm PEAD	3X200mm PEAD
PROFONDITA' CAVIDOTTO	>1 m	>1 m	>1 m
METODO DI POSA	TOC (trivellazione orizzontale controllata)	SCAVO A CIELO APERTO	SCAVO A CIELO APERTO
DISTANZA TRA IL CIGLIO DEL CORSO D'ACQUA ED IL CAVIDOTTO	-------	>4 m	>4 m
DISTANZA TRA IL FONDO DELL'ALVEO DEL CORSO D'ACQUA ED IL CAVIDOTTO	>5 m	-------	-------
DISTANZA TRA IL PIANO TANGENTE INFERIORE DEL CONDOTTO AL PIANO TANGENTE SUPERIORE DEL CAVIDOTTO	-------	-------	-------
PROTEZIONE G.S.ELTRI.L'INTERFERENZA	-------	-------	-------
LUNGHEZZA INTERFERENZA	-------	375,0 m	375,0 m
CONDUTTORI			
MATERIALE	Alluminio	Alluminio	Alluminio
NUMERO DI TERNE	2	2	2
SEZIONE CADAUNO	3x1x240 mmq	3x1x240 mmq	3x1x240 mmq
ISOLAMENTO	POLIETILENE RESTICATO RIDOTTO SOTTO GUAINA IN PVC O ALPE	POLIETILENE RESTICATO RIDOTTO SOTTO GUAINA IN PVC O ALPE	POLIETILENE RESTICATO RIDOTTO SOTTO GUAINA IN PVC O ALPE

NOTE

L'INTERFERENZA E' IN TUTTO RISPONDENTE ALLE DISPOSIZIONI DELLE VIGENTI LEGGI SARA' REALIZZATA SECONDO LE REGOLE DELLA BUONA TECNICA.