

# COMUNE DI LAGOSANTO - COMACCHIO

## Progetto Elettrico

Per. Ind. Massimo Ghesini  
Ing. Francesco Piergiovanni



## Progetto Linea Elettrica

Geom. Stelio Poli  
Ing. Chiara Baldi  
Geom. Valentina Cristofori



## Ambiente

Ing. Roberta Mazzolani  
Ing. David Negrini



Via Confine 24/a - 48015 Cervia (RA)  
P.IVA 02653670394

## Geologia e Acustica

Dott.ssa Giulia Bastia  
Dott. Maurizio Castellari  
Dott.ssa Marta Cristiani



## Progetto Strutturale

Ing. Gianluca Ruggi



## Progetto Architettonico

Arch. Antonio Gasparri  
Arch. Andrea Ricci Bitti

## Collaboratori

Arch. Isabella Cevolani  
Arch. Martina Cortesi  
Arch. Agnese Di Tirro  
Arch. Beatrice Mari  
Arch. Francesco Ricci Bitti  
Arch. Valeria Tedaldi  
Arch. Cecilia Venieri  
Dott. Cristian Griguoli



**REALIZZAZIONE IMPIANTO FOTOVOLTAICO A TERRA SU AREA  
IDONEA AI SENSI DEL D.lgs. 199/2021 comma 8  
lettera c-ter) E c-quater) DI POTENZA DI PICCO PARI A 27,036  
MWp E POTENZA NOMINALE PARI A 21,600 MW UBICATO IN  
PROSSIMITA' DELLA STRADA PROVINCIALE 32  
NEL COMUNE DI LAGOSANTO**

**COMMITTENTE: LAGOSANTO SOLAR S.R.L.**

p.IVA 02715640393

Legale rappresentante: **Rametta Paolo Giovanni**

C.F. RMTPGV68P25Z404N

**PROGETTISTA: Ingegnere David Negrini**

C.F. NGRD72E08H199E

Ingegnere **Roberta Mazzolani**

C.F. MZZRRT81S45C265D

N. ELABORATO	ELABORATO
<b>F8</b>	<b>CARTA DELL'USO DEL SUOLO E DELLA VEGETAZIONE</b>
SCALA	RIFERIMENTO PRATICA
<b>1:5.000</b>	<b>IMPIANTO LAGOSANTO</b>
DATA	REVISIONE
<b>30/11/2022</b>	

General contractor



**Protesa spa**

Via Ugo la Malfa n.24 Imola 40026 (BO)

A COMPANY OF SACMI

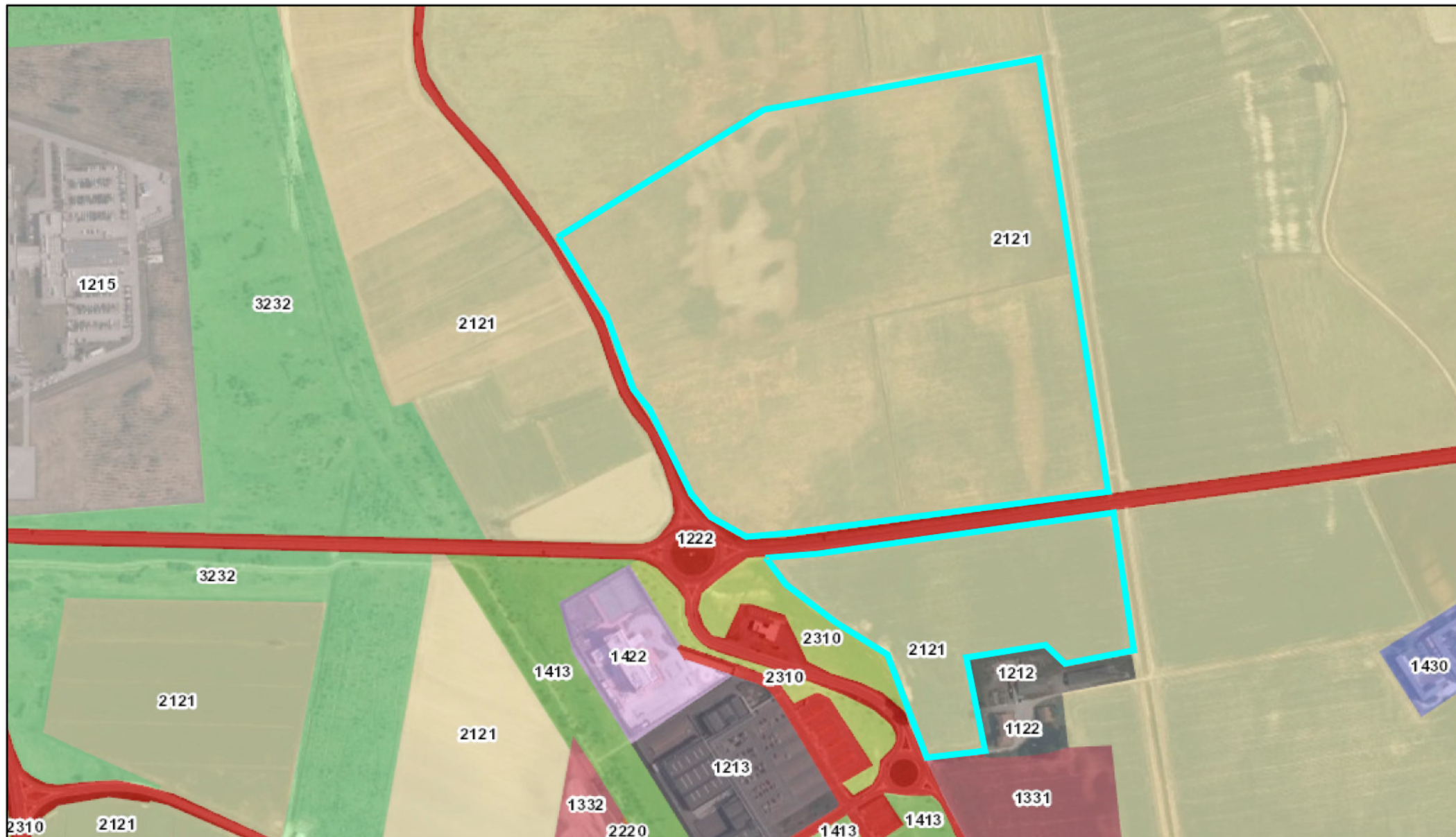
telefono 0542 644069 mail info@protesa.net sito www.protesa.net

Proprietà riservata. È vietata la riproduzione totale e parziale e/o la comunicazione a terzi del presente elaborato e calcolo ad esso relativo che non siano espressamente autorizzate.


In mancanza di rispetto gli interessati si riservano il diritto di procedere a termini di legge.


file Rete Natura 2000.pdf

# Uso del suolo di dettaglio in Regione-Emilia-Romagna



1/12/2022, 16:13:49

 AREA IMPIANTO FOTOVOLTAICO  
"LAGOSANTO SOLAR SRL"



## Provincia Ferrara 2014

1111 Ec Tessuto residenziale compatto e denso

1112 Er Tessuto residenziale rado

1121 Ed Tessuto residenziale urbano

1122 Es Strutture residenziali isolate

1211 Ia Insediamenti produttivi

1212 Iz Insediamenti agro-zootecnici

1213 Ic Insediamenti commerciali

1214 Is Insediamenti di servizi

1215 Io Insediamenti ospedalieri

1216 It Impianti tecnologici

1221 Ra Autostrade e superstrade

1222 Rs Reti stradali

1223 Rv Aree verdi associate alla viabilità

1224 Rf Reti ferroviarie

1225 Rm Impianti di smistamento merci

1226 Rt Impianti delle telecomunicazioni

1227 Re Reti per la distribuzione e produzione dell'energia

1228 Ro Impianti fotovoltaici

1229 Ri Reti per la distribuzione idrica

1231 Nc Aree portuali commerciali

1232 Nd Aree portuali da diporto

1233 Np Aree portuali per la pesca

1241 Fc Aeroporti commerciali

1242 Fs Aeroporti per volo sportivo e eliporti

1243 Fm Aeroporti militari

1311 Qa Aree estrattive attive

1312 Qi Aree estrattive inattive

1321 Qq Discariche e depositi di cave, miniere e industrie

1322 Qu Discariche di rifiuti solidi urbani

1323 Qr Depositi di rottami

1331 Qc Cantieri e scavi

1332 Qs Suoli rimaneggiati e artefatti

1411 Vp Parchi

1412 Vv Ville

1413 Vx Aree incolte urbane

1421 Vt Campeggi e strutture turistico-ricettive

1422 Vs Aree sportive

1423 Vd Parchi di divertimento

1424 Vg Campi da golf

1425 Vi Ippodromi

1426 Va Autodromi

1427 Vr Aree archeologiche

1428 Vb Stabilimenti balneari

1430 Vm Cimiteri










































2110 Sn Seminativi non irrigui

2121 Se Seminativi semplici irrigui

2122 Sv Vivai

2123 So Colture orticole

2130 Sr Risaie

 2210 Cv <i>Vigneti</i>	<i>prevalenza di farnie e frassini</i>	 3332 Dx <i>Aree con vegetazione rada di altro tipo</i>	 5121 An <i>Bacini naturali</i>
 2220 Cf <i>Frutteti</i>	 3115 Bc <i>Castagneti da frutto</i>	 3340 Di <i>Aree percorse da incendi</i>	 5122 Ap <i>Bacini produttivi</i>
 2230 Co <i>Oliveti</i>	 3116 Br <i>Boscaglie ruderali</i>	 4110 Ui <i>Zone umide interne</i>	 5123 Ax <i>Bacini artificiali</i>
 2241 Cp <i>Pioppeti colturali</i>	 3120 Ba <i>Boschi di conifere</i>	 4120 Ut <i>Torbiere</i>	 5124 Aa <i>Acquaculture in ambiente continentale</i>
 2242 Cl <i>Altre colture da legno</i>	 3130 Bm <i>Boschi misti di conifere e latifoglie</i>	 4211 Up <i>Zone umide salmastre</i>	 5211 Ma <i>Acquaculture in ambiente marino</i>
 2310 Pp <i>Prati stabili</i>	 3210 Tp <i>Praterie e brughiere di alta quota</i>	 4212 Uv <i>Valli salmastre</i>	
 2410 Zt <i>Culture temporanee associate a colture permanenti</i>	 3220 Tc <i>Cespuglieti e arbusteti</i>	 4213 Ua <i>Acquaculture in zone umide salmastre</i>	
 2420 Zo <i>Sistemi colturali e particellari complessi</i>	 3231 Tn <i>Vegetazione arbustiva e arborea in evoluzione</i>	 4220 Us <i>Saline</i>	
 2430 Ze <i>Aree con colture agricole e spazi naturali importanti</i>	 3232 Ta <i>Rimboschimenti recenti</i>	 5111 Af <i>Alvei di fiumi e torrenti con vegetazione scarsa</i>	
 3111 Bf <i>Boschi a prevalenza di faggi</i>	 3310 Ds <i>Spiagge, dune e sabbie</i>	 5112 Av <i>Alvei di fiumi e torrenti con vegetazione abbondante</i>	
 3112 Bq <i>Boschi a prevalenza di querce, carpini e castagni</i>	 3320 Dr <i>Rocce nude, falesie e affioramenti</i>	 5113 Ar <i>Argini</i>	
 3113 Bs <i>Boschi a prevalenza di salici e pioppi</i>	 3331 Dc <i>Aree calanchive</i>	 5114 Ac <i>Canali e idrovie</i>	
 3114 Bp <i>Boschi planiziari a</i>			