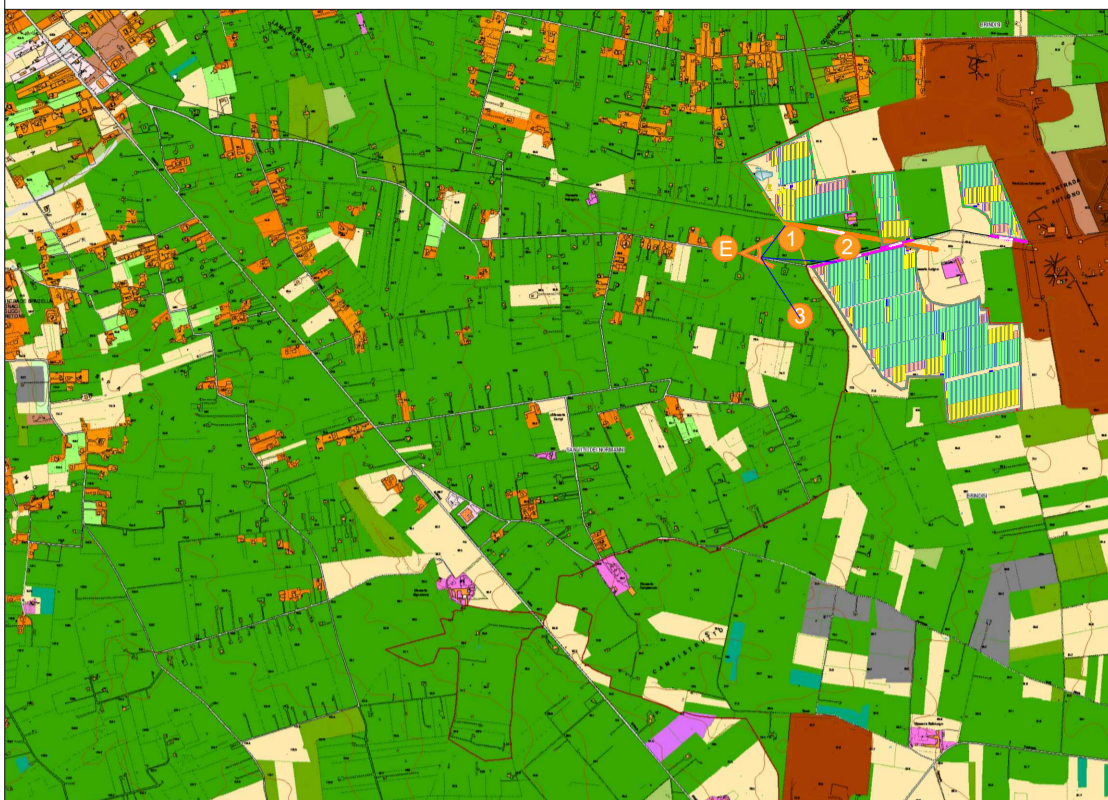


ANALISI VISIVA DELL'AREA DELL'IMPIANTO CON MAPPATURA DELLE INTERFERENZE ESISTENTI

Analizzando la cartografia CTR della Regione Puglia, con la sovrapposizione dello strato informativo dell'uso del suolo e la correlazione con l'orografia del terreno si è potuto identificare la traccia del profilo di osservazione partendo dai punti sensibili rilevanti afferenti all'area di intervento. E' stata assunta per l'analisi effettuata, un'altezza di osservazione pari a 1,60 m, corrispondente all'altezza media dell'occhio umano. Le tracce, in un terreno prettamente pianeggiante, incontrano ostacoli che interferiscono sulla percezione visiva dell'area di impianto. Per l'uso del suolo sono state evidenziate le aree dedicate a uliveti, vigneti, aree alberate ulteriori, frutteti, alberi isolati e fabbricati.



E - STRADA COMUNALE 41



F - STRADA VICINALE



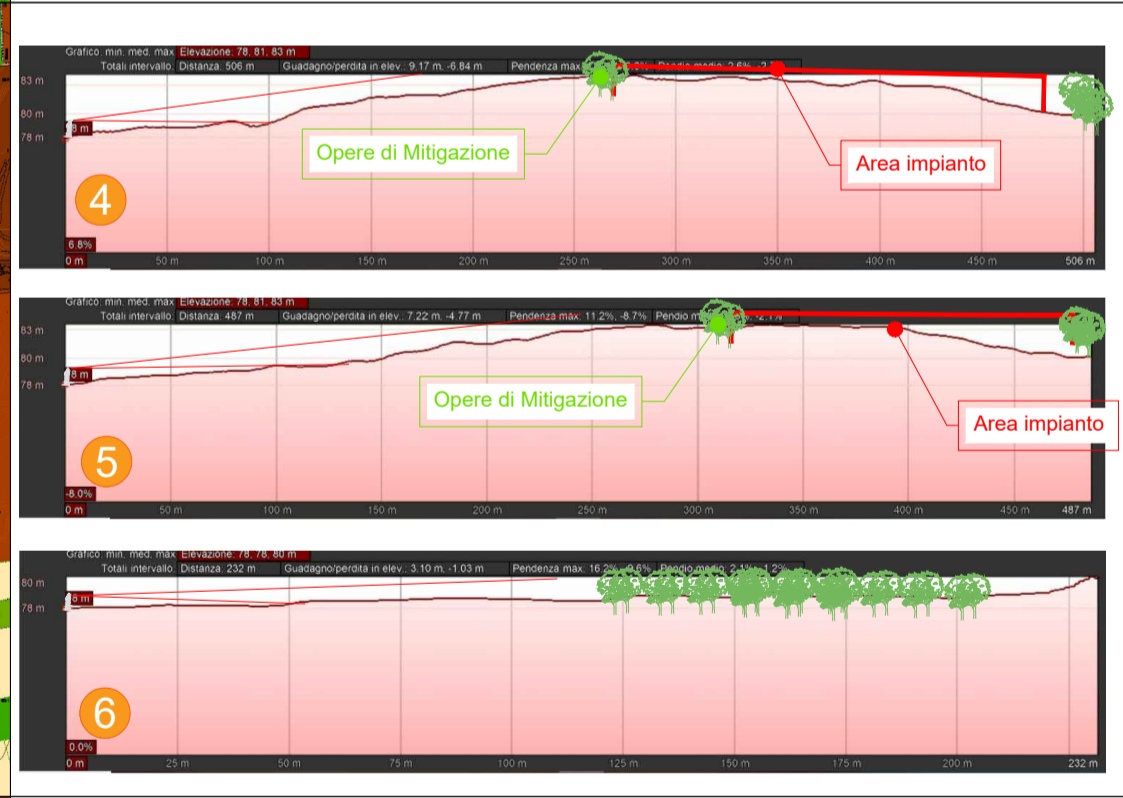
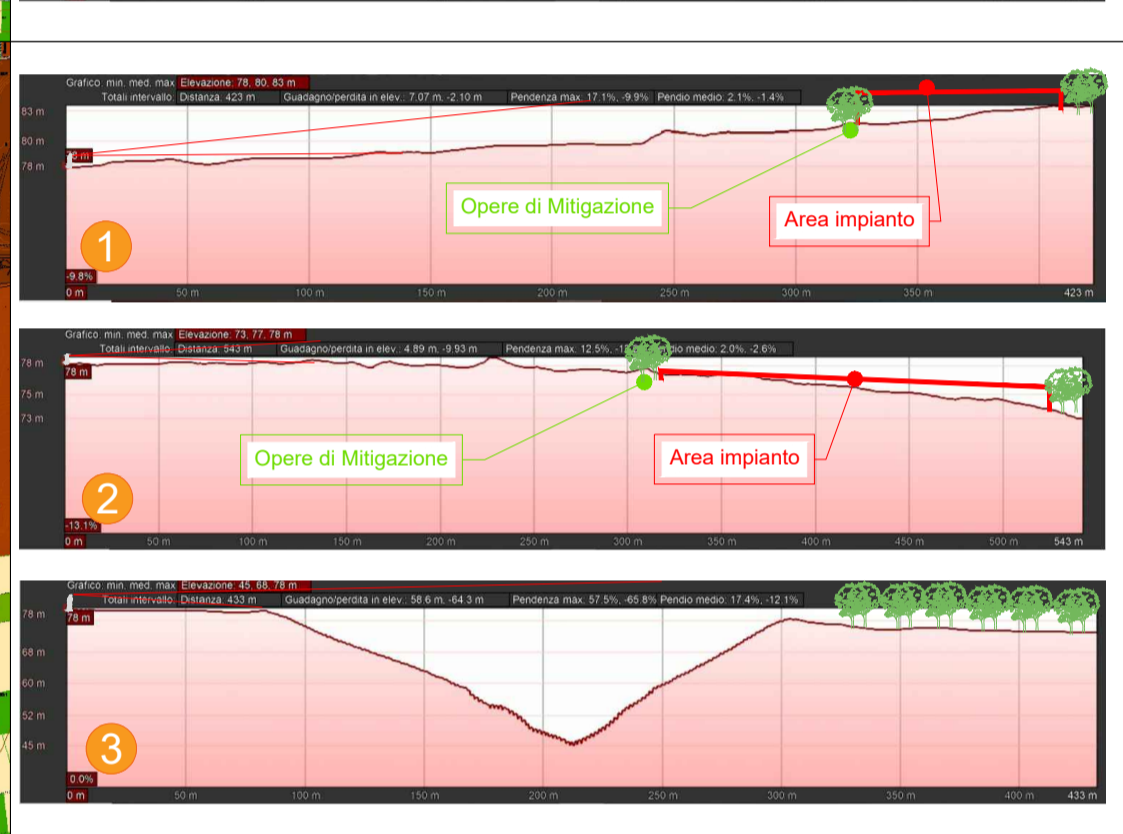
F - STRADA VICINALE



G - STRADA VICINALE


ANALISI DEI PROFILI LONGITUDINALI

Attraverso gli strumenti GIS è possibile dunque tracciare i profili longitudinali evidenziati planimetricamente. Su di essi è stato rappresentato l'osservatore indicato con il punto A (o lettera corrispondente per ogni punto sensibile), il confine catastale dell'area intera con il punto n°1 (o numero corrispondente 2 o 3 per ogni confine rappresentato), la vegetazione presente e la mitigazione adottata in adeguata proporzione. Tracciando la linea che congiunge il punto di osservazione posto ad 1,60 m dal piano campagna, intercettando l'ultimo punto del suolo visibile si può osservare che la vegetazione e gli elementi antropici annullano l'impatto visivo dell'impianto da tutti i punti vista sensibili considerati.




FOTOGRAFIE

Di seguito si riportano delle fotografie scattate dai punti panoramici analizzati allo stato attuale. Come si può vedere, l'impianto sarà poco visibile dai alcuni punti sensibili data la distanza e la presenza di alberi già esistenti. Per la "Masseria Torre Mozza" e la "SP43" vicine all'impianto in realizzazione ruolo importante giocherà l'opera di mitigazione siepe perimetrale esterna alla recinzione, la quale è stata progettata proprio per annullare l'impatto visivo da tali punti sensibili.




E. Punto di vista E - Foto stato di fatto



E. Punto di vista E - Fotinserimento impianto fotovoltaico



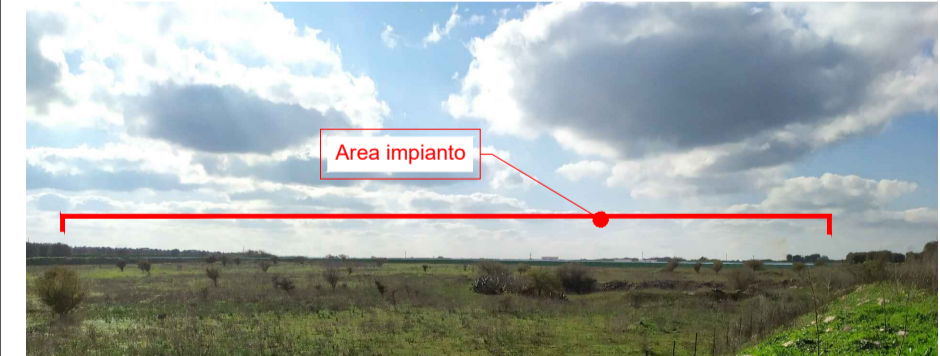
F. Punto di vista F foto stato di fatto



F. Punto di vista F fotinserimento impianto fotovoltaico



F. Punto di vista F foto stato di fatto



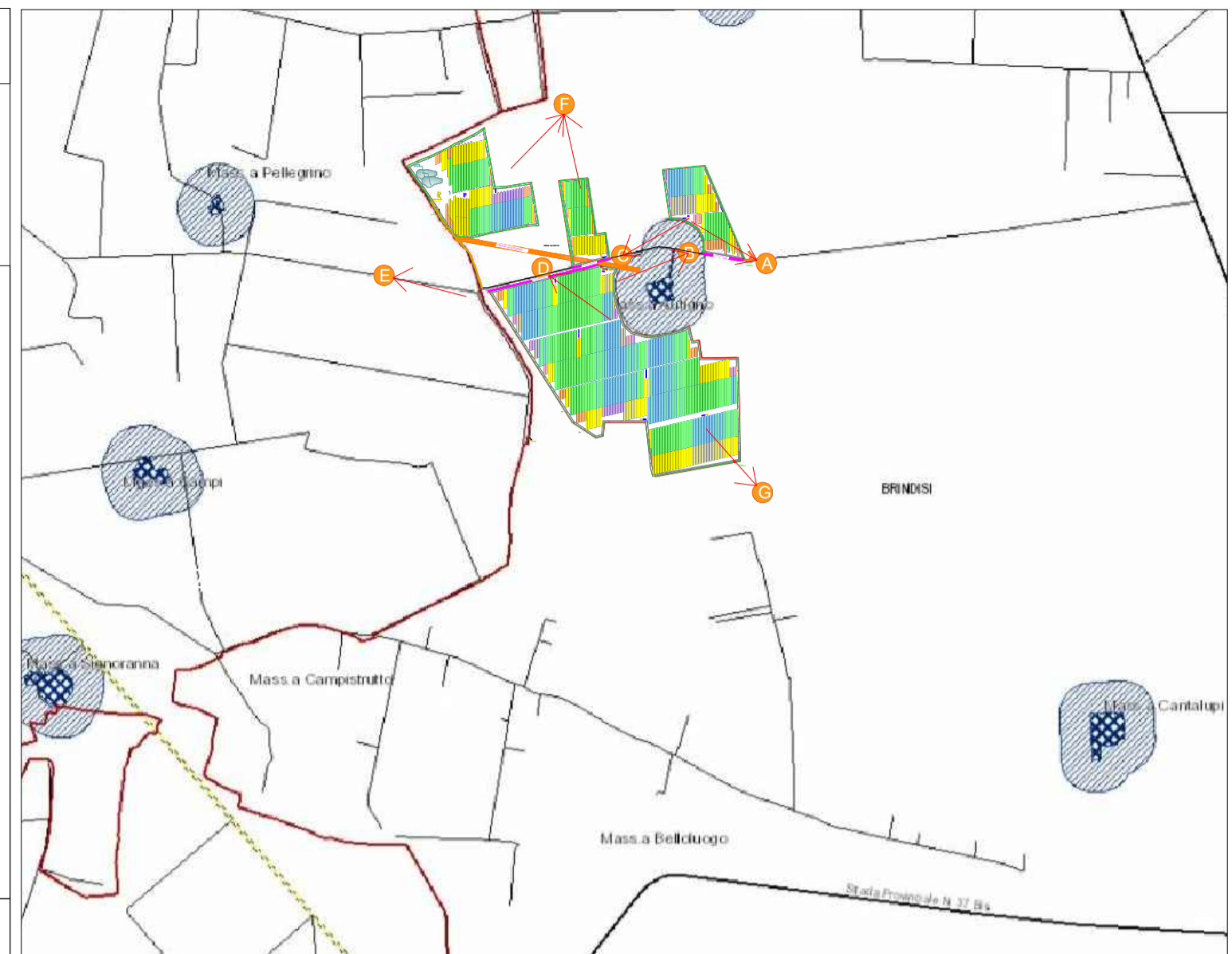
F. Punto di vista F fotoinserimento impianto fotovoltaico






G. Punto di vista G foto stato di fatto



G. Punto di vista G fotoinserimento impianto fotovoltaico



Planimetria con indicazione dei punti sensibili individuati scala 1:20.000


PROGETTO PER LA REALIZZAZIONE ED ESERCIZIO DI UN IMPIANTO AGRIVOLTAICO DELLA POTENZA IN IMMISSIONE PARI A 36.52 MW E POTENZA MODULI PARI A 38.43 MWP CON RELATIVO COLLEGAMENTO ALLA RETE ELETTRICA - IMPIANTO AEPV20 UBICATO IN AGRO DEL COMUNE DI BRINDISI LOCALITA' MASSERIA AUTIGNO

ELABORATO:

STUDIO D' IMPATTO VISIVO IMPIANTO FOTOVOLTAICO, CARTA DELLA VISIBILITÀ

IDENTIFICAZIONE ELABORATO								
Livello Prog.	Codice Rintracciabilità	Tipo Doc.	Sez. Elaborato	N° Foglio	Tot. Fogli	N° Elaborato	DATA	SCALA
PD	201900289	EG	03	01	01	EG.03.02.b	07/2022	1:20.000
REVISIONI								
REV	DATA	DESCRIZIONE			ESEGUITO	VERIFICATO	APPROVATO	
01	[...]	[...]			IVC	NA	NA	


PROGETTAZIONE



MAYA ENGINEERING SRLS
C.F.P. IVA 08365980724
Dot. Ing. Vito Calio
Amministratore Unico
4, Via San Girolamo
70017 Putignano (BA)
M.: +39 328 4819015
E.: v.calio@maya-eng.com
PEC: vito.calio@ingpec.eu

TECNICO SPECIALISTA

Dot. Ing. Vito Calio
4, Via San Girolamo
70017 Putignano (BA)
M.: +39 328 4819015
E.: v.calio@maya-eng.com



SPAZIO RISERVATO AGLI ENTI

RICHIEDENTE
BRINDISI SOLAR ENERGY S.R.L.
C.F.P. IVA 10812770963
Piazza Generale Armando Diaz, 7
20123 Milano (MI)
E.: brindisolarsenergy@legaimail.it

(TIMBRO E FIRMA PER BENESTARE)