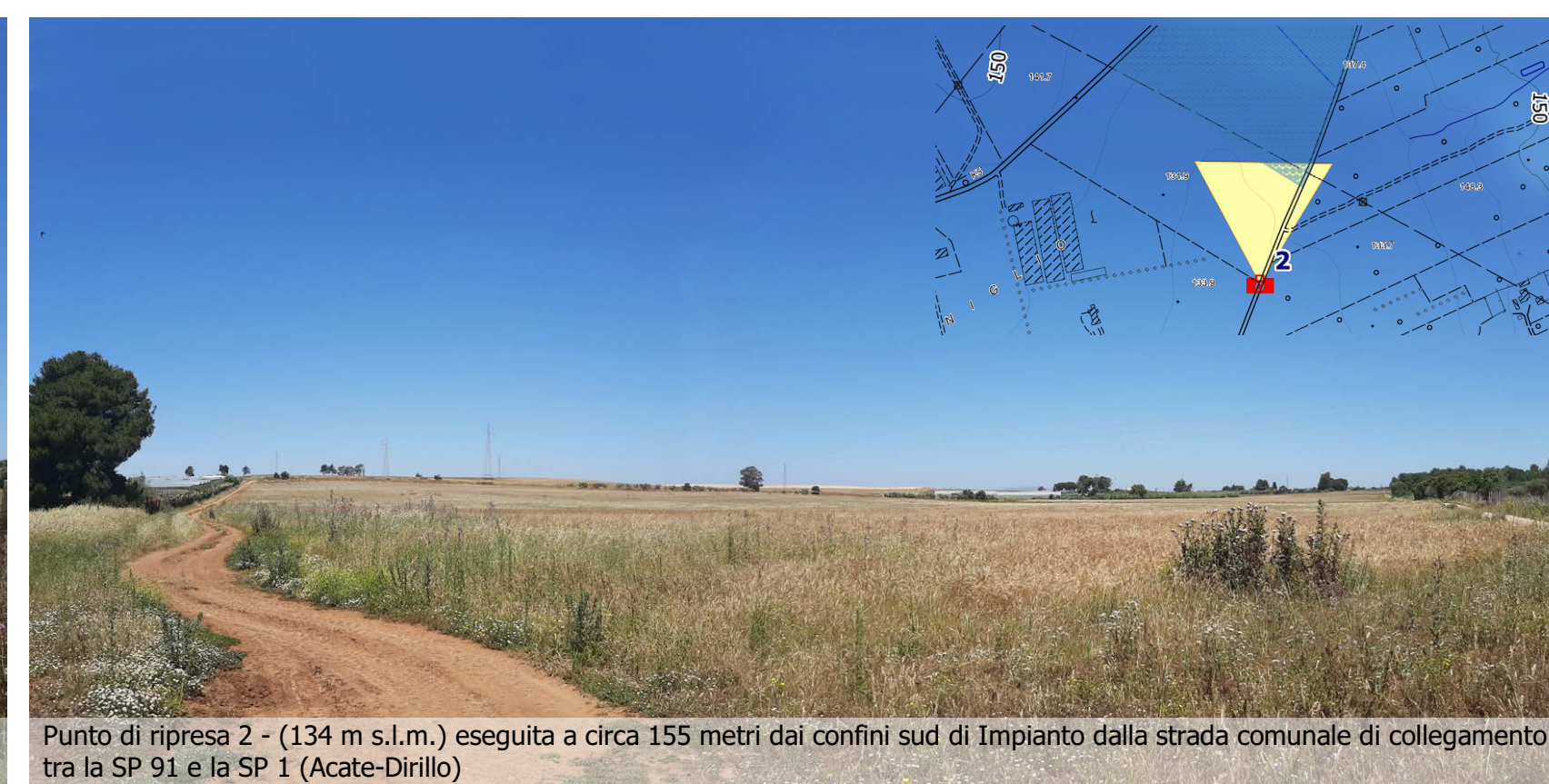
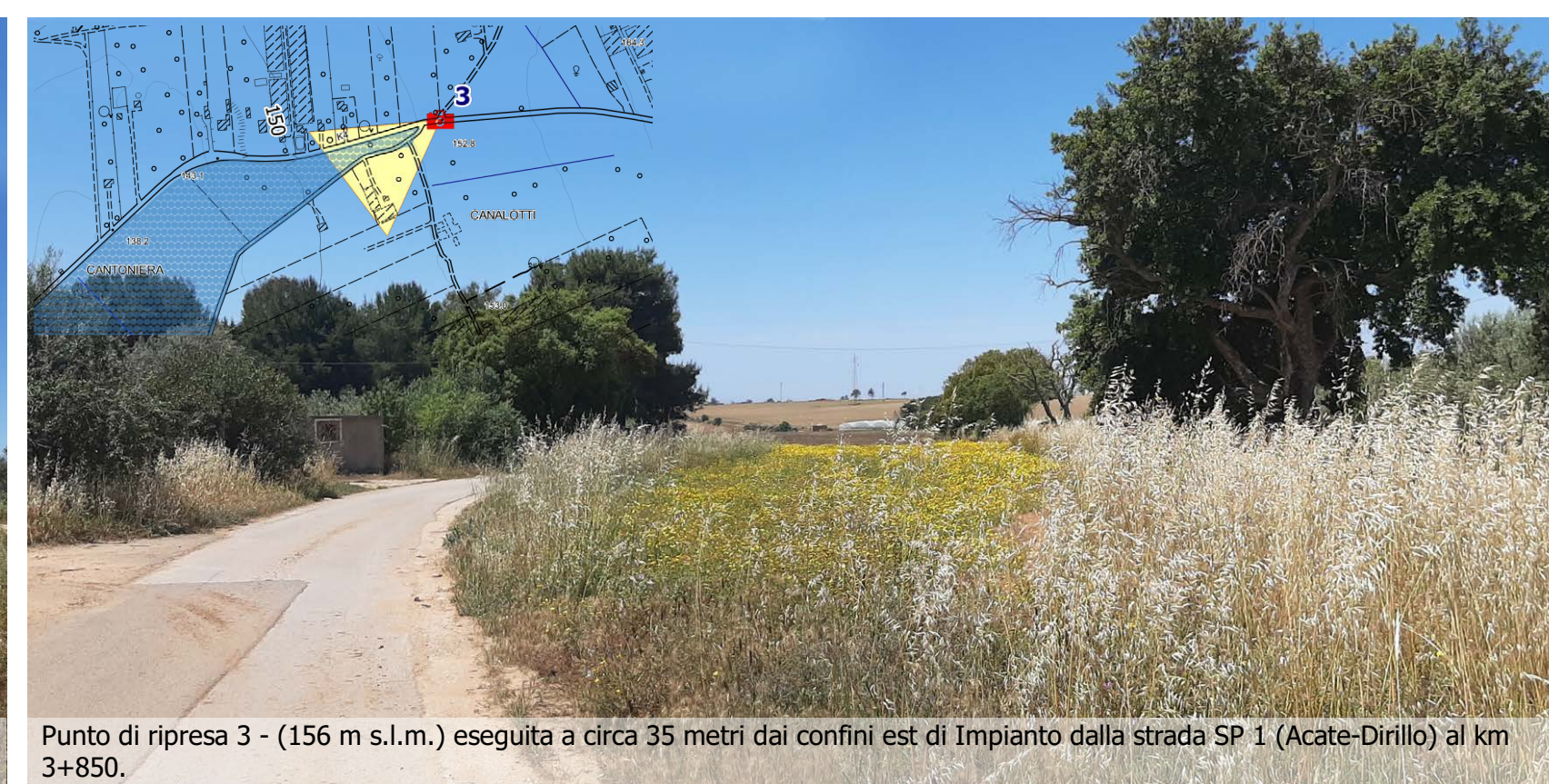


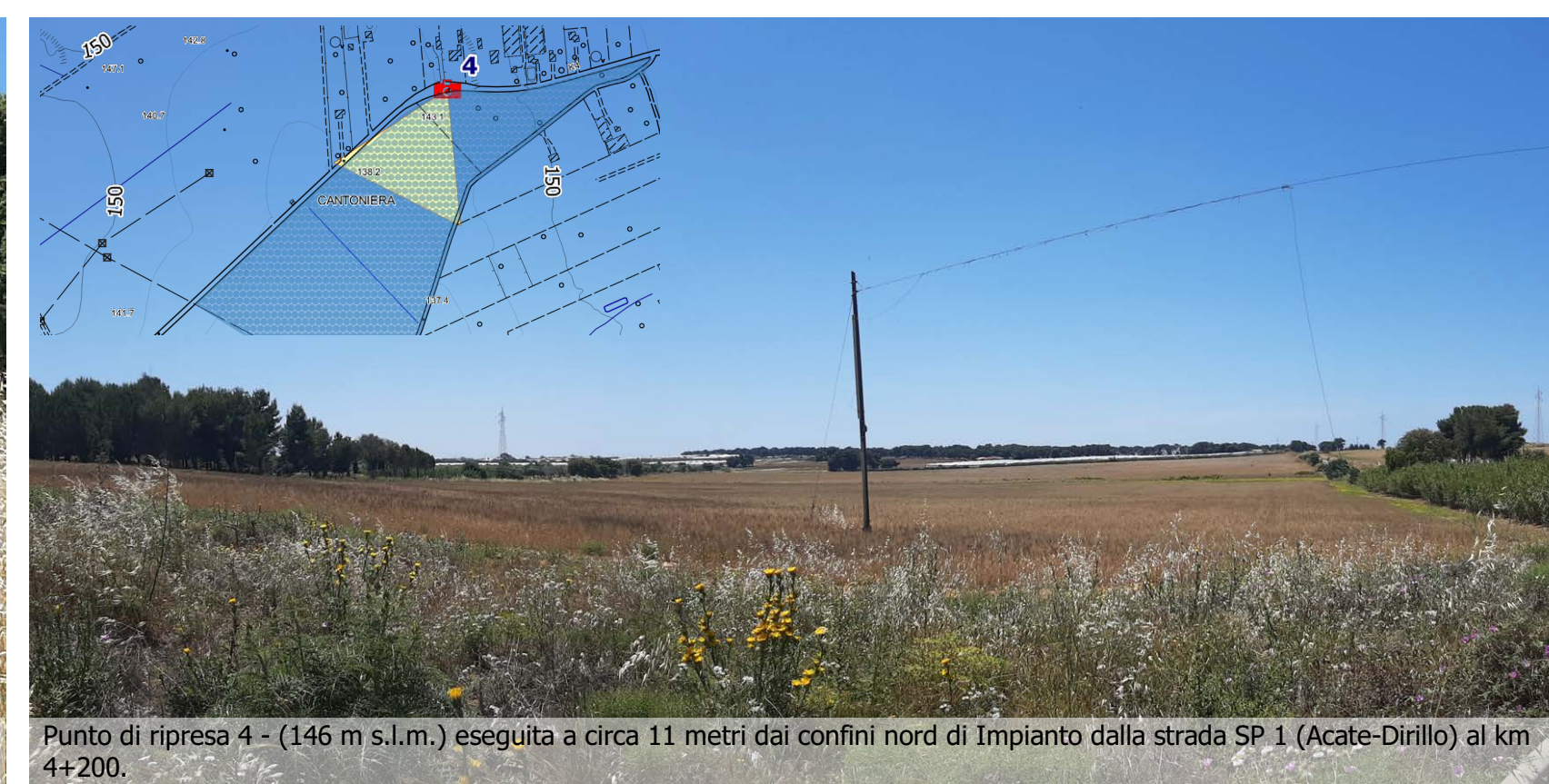
Punto di ripresa 1 - (134 m s.l.m.) eseguita a circa 440 metri dai confini sud di Impianto dalla strada comunale di collegamento tra la SP 91 e la SP 1 (Acate-Dirillo)




Punto di ripresa 2 - (134 m s.l.m.) eseguita a circa 155 metri dai confini sud di Impianto dalla strada comunale di collegamento tra la SP 91 e la SP 1 (Acate-Dirillo)



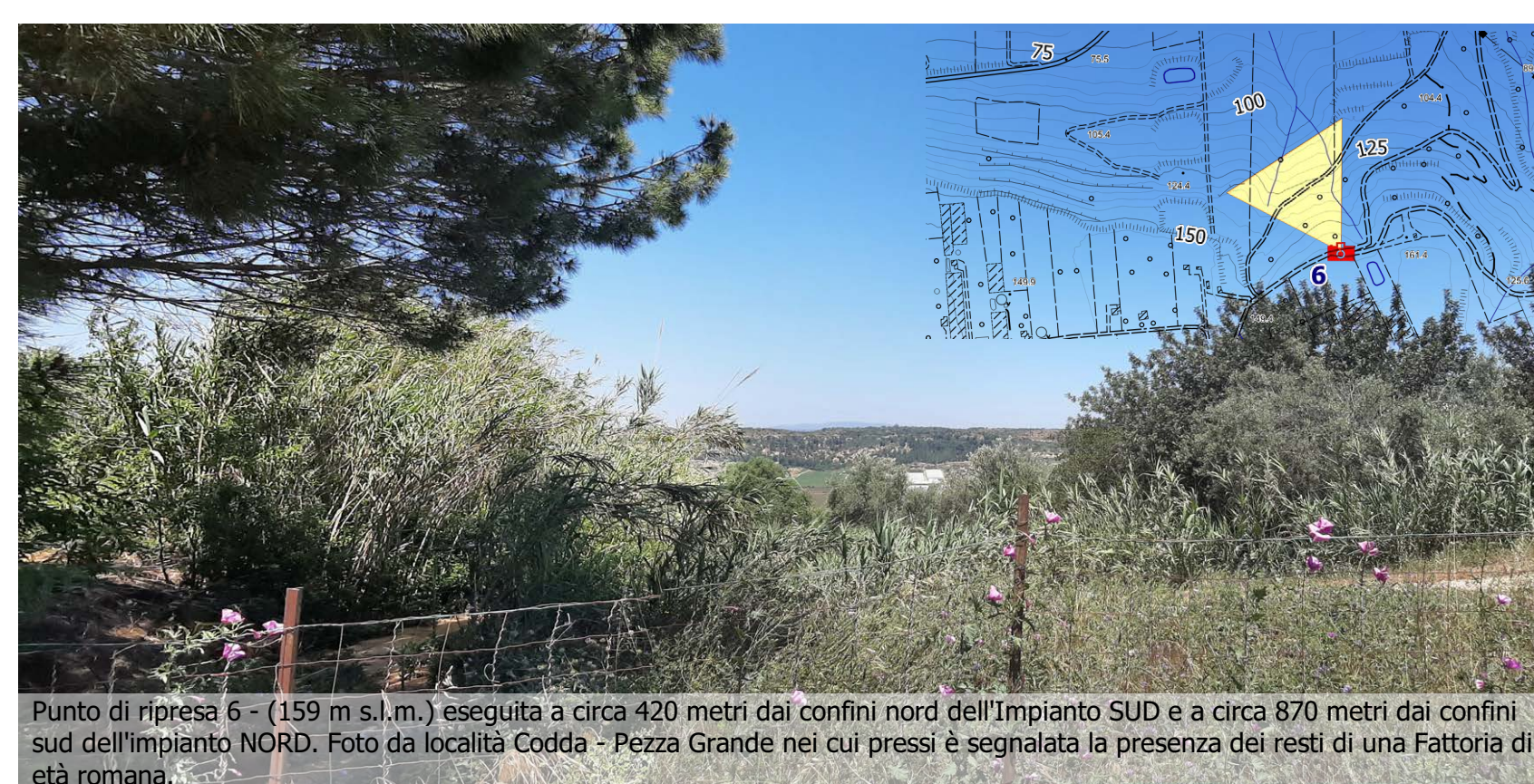
Punto di ripresa 3 - (156 m s.l.m.) eseguita a circa 35 metri dai confini est di Impianto dalla strada SP 1 (Acate-Dirillo) al km 3+850.



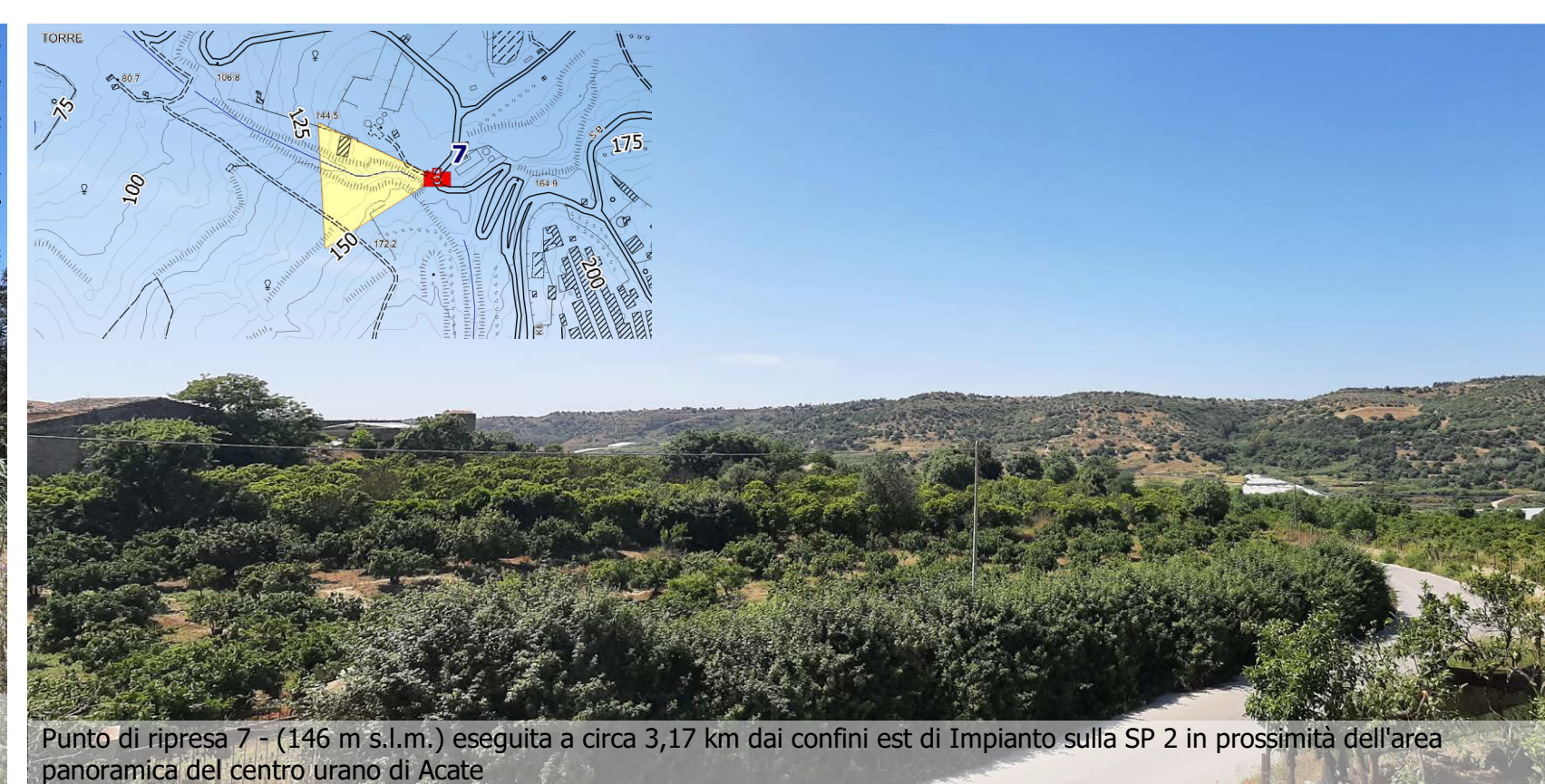
Punto di ripresa 4 - (146 m s.l.m.) eseguita a circa 11 metri dai confini nord di Impianto dalla strada SP 1 (Acate-Dirillo) al km 4+200.



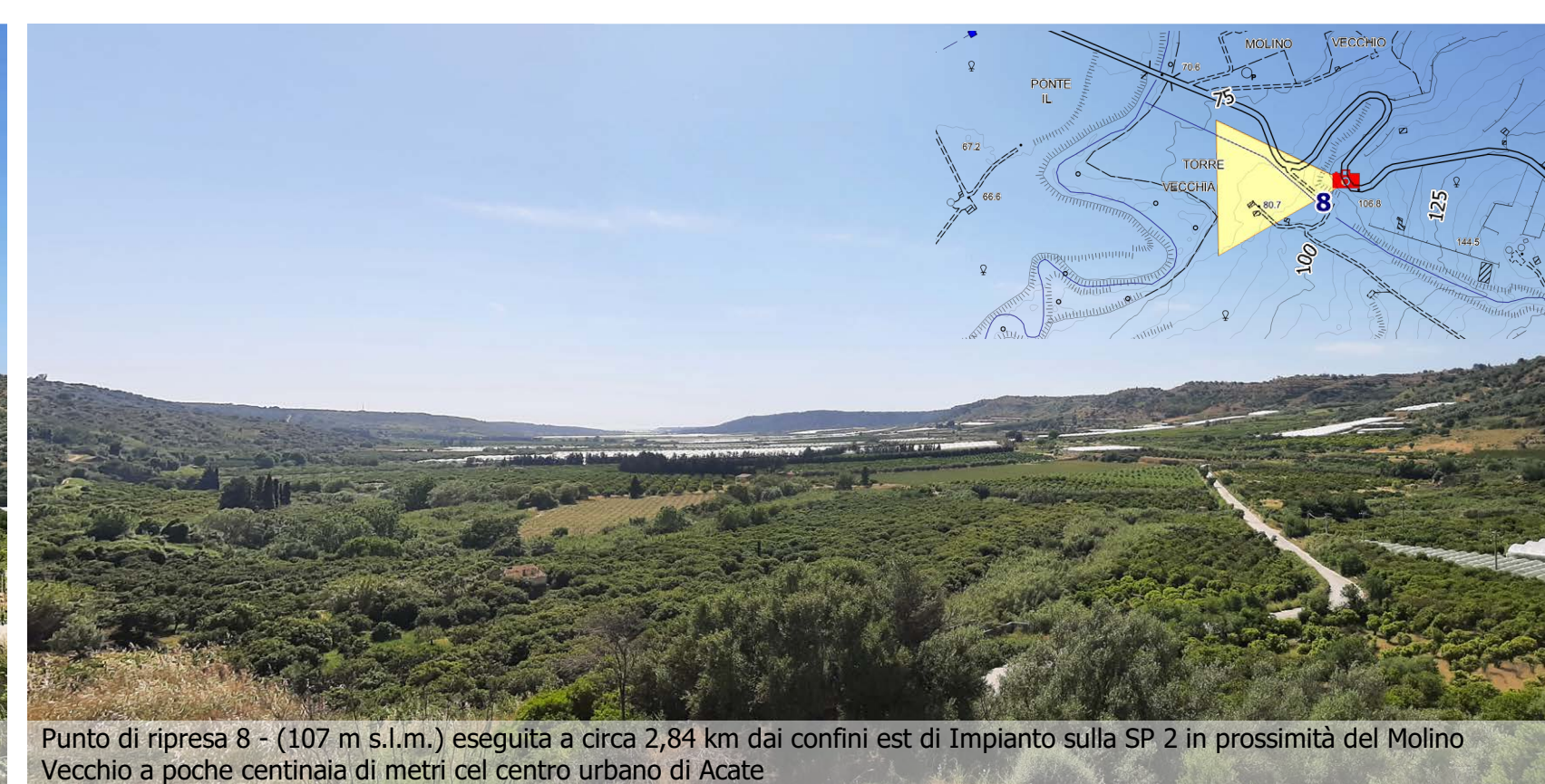
Punto di ripresa 5 - (145 m s.l.m.) eseguita a circa 160 metri dai confini sud-ovest di Impianto dalla strada SP 1 (Acate-Dirillo) al km 4+700.



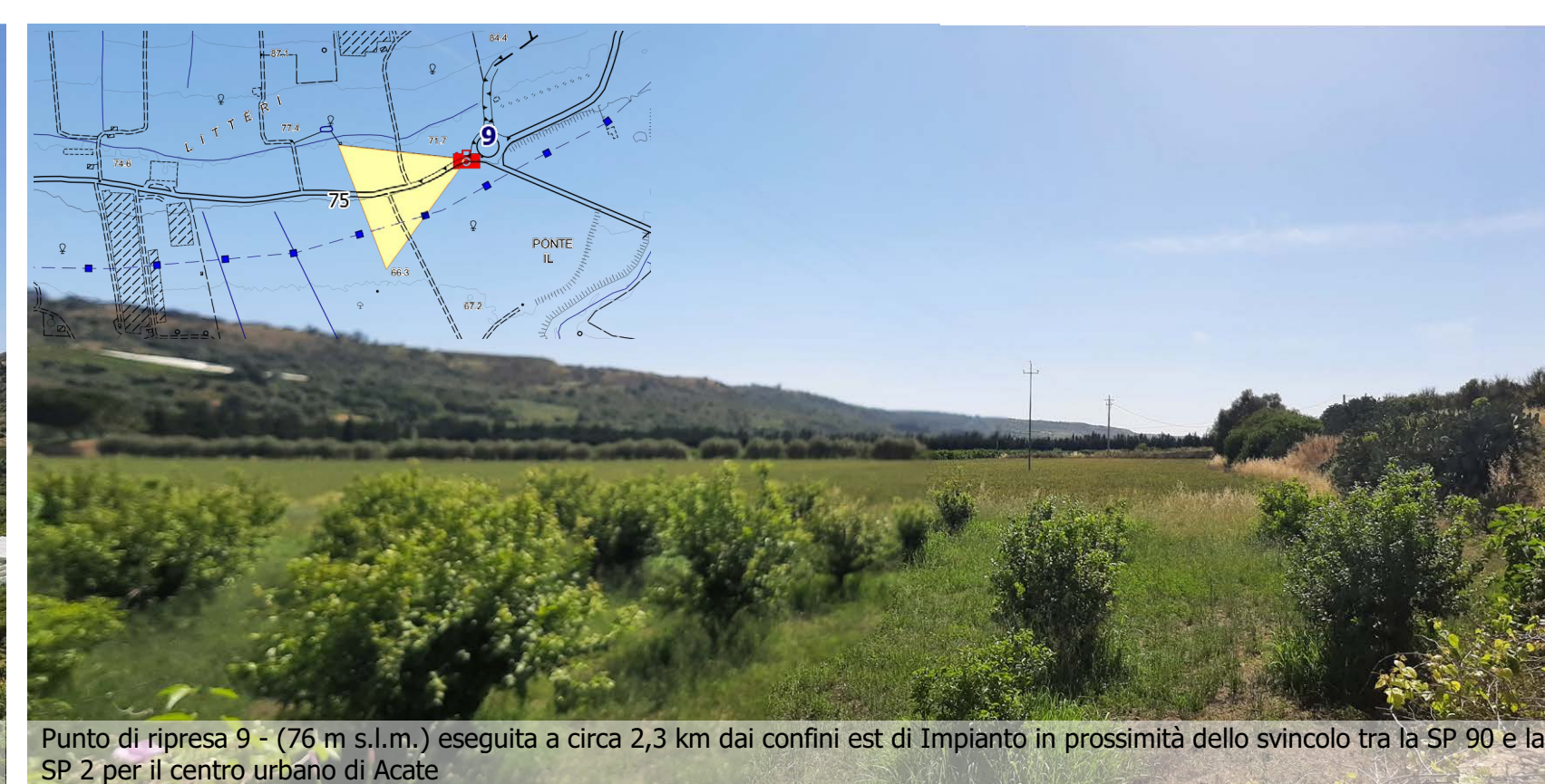
Punto di ripresa 6 - (159 m s.l.m.) eseguita a circa 420 metri dai confini nord dell'Impianto SUD e a circa 870 metri dai confini sud dell'Impianto NORD. Foto da località Cudda - Pezza Grande nei cui pressi è segnalata la presenza dei resti di una Fattoria di età romana.




Punto di ripresa 7 - (146 m s.l.m.) eseguita a circa 3,17 km dai confini est di Impianto sulla SP 2 in prossimità dell'area panoramica del centro urbano di Acate



Punto di ripresa 8 - (107 m s.l.m.) eseguita a circa 2,84 km dai confini est di Impianto sulla SP 2 in prossimità del Molino Vecchio a poche centinaia di metri dal centro urbano di Acate




Punto di ripresa 9 - (76 m s.l.m.) eseguita a circa 2,3 km dai confini est di Impianto in prossimità dello svincolo tra la SP 90 e la SP 2 per il centro urbano di Acate



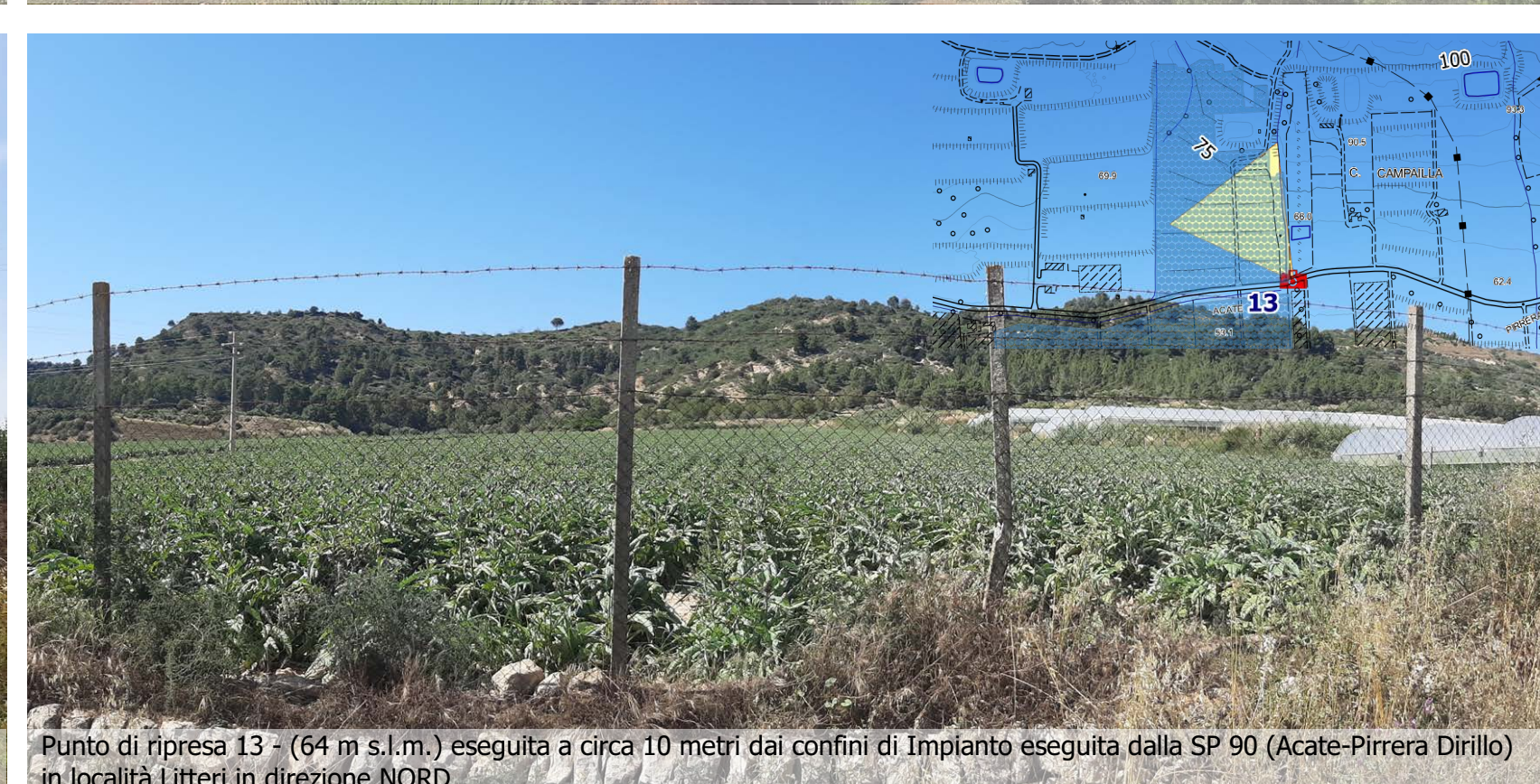
Punto di ripresa 10 - (73 m s.l.m.) eseguita a circa 1,1 km dai confini est di Impianto sulla SP 90 (Acate-Pirrerà Dirillo) in prossimità del magazzino Litteri



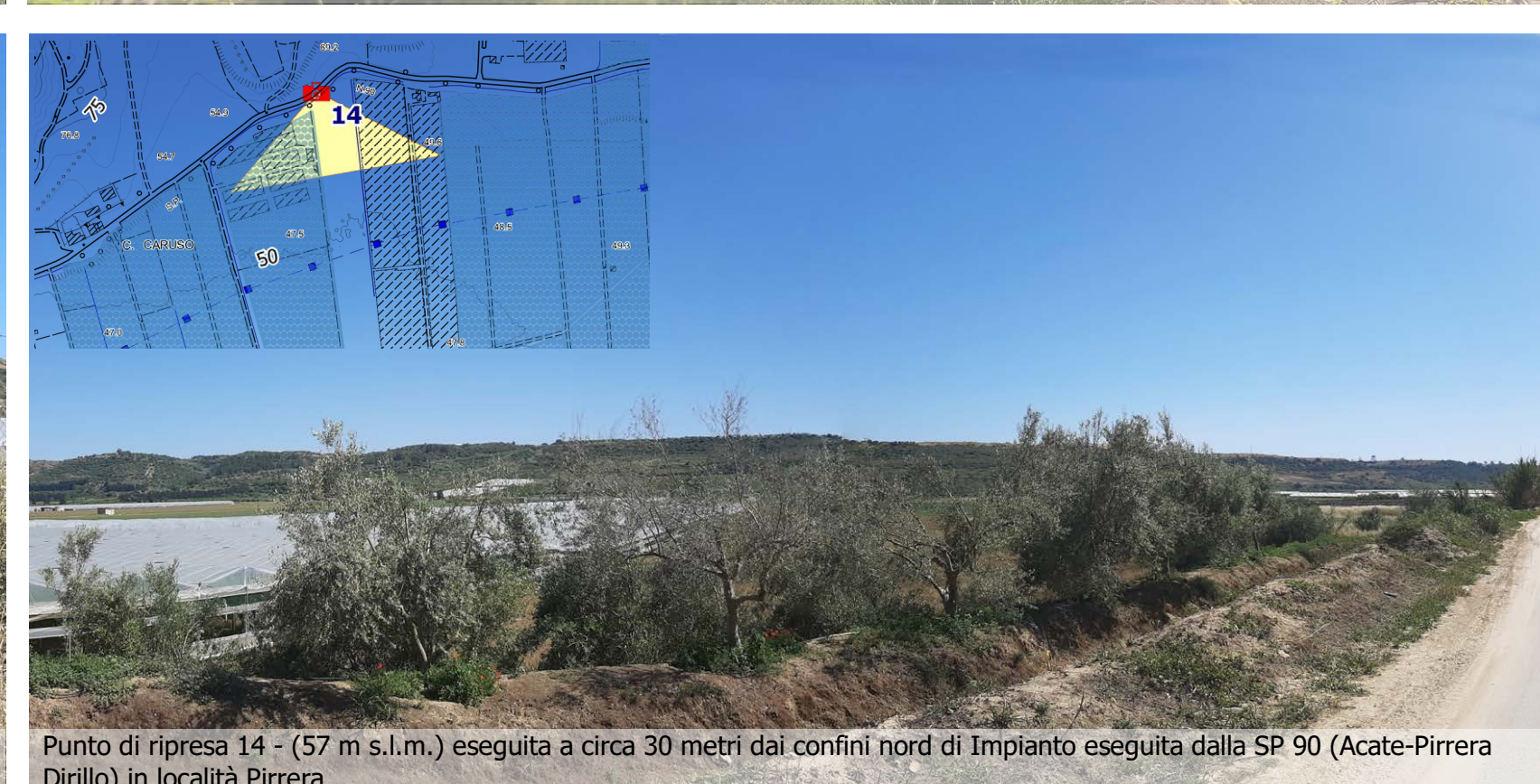
Punto di ripresa 11 - (65 m s.l.m.) eseguita a circa 344 metri dai confini est di Impianto sulla SP 90 (Acate-Pirrerà Dirillo) in località Litteri



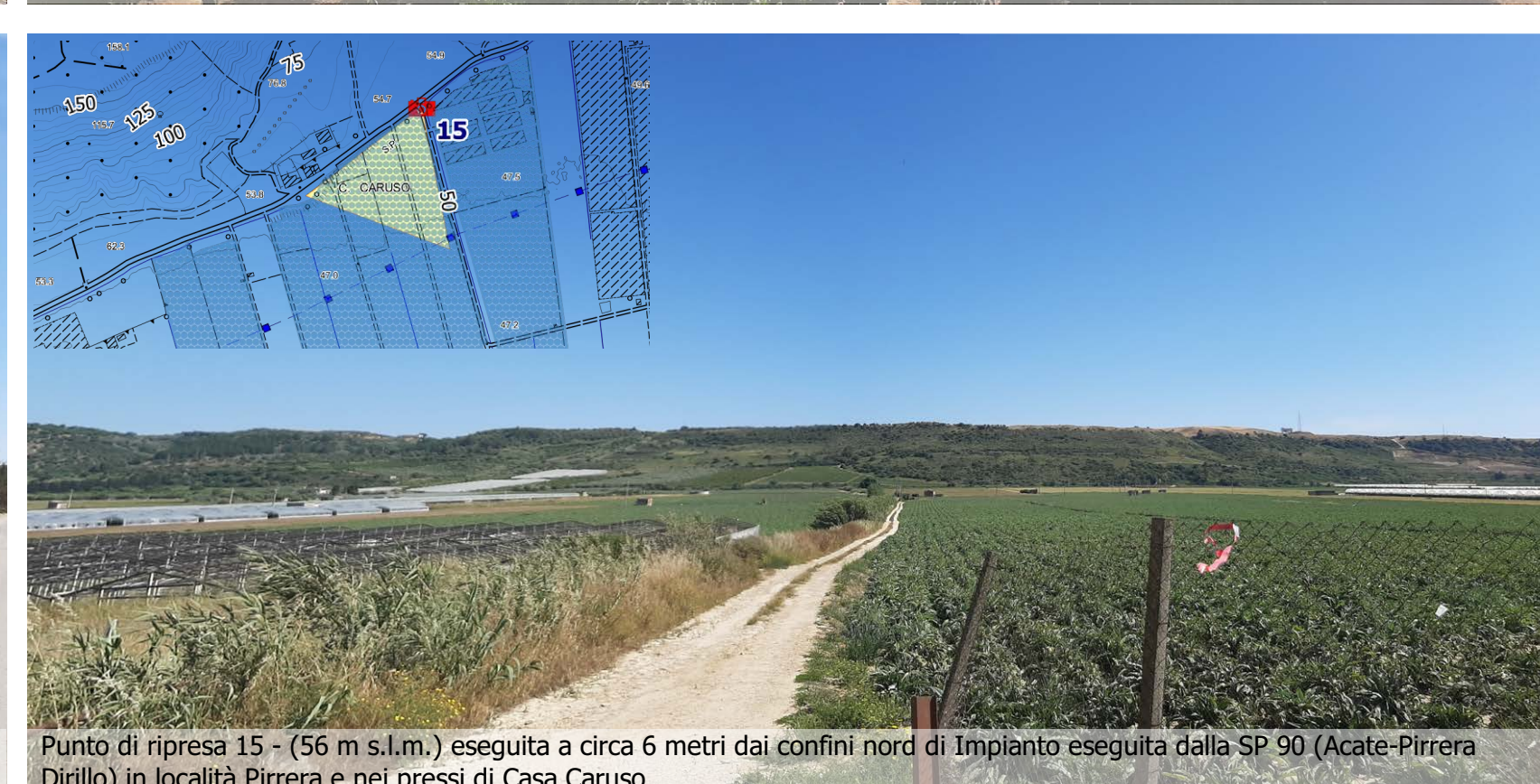
Punto di ripresa 12 - (64 m s.l.m.) eseguita a circa 10 metri dai confini di Impianto eseguita dalla SP 90 (Acate-Pirrerà Dirillo) in località Litteri in direzione SUD




Punto di ripresa 13 - (64 m s.l.m.) eseguita a circa 10 metri dai confini di Impianto eseguita dalla SP 90 (Acate-Pirrerà Dirillo) in località Litteri in direzione NORD



Punto di ripresa 14 - (57 m s.l.m.) eseguita a circa 30 metri dai confini nord di Impianto eseguita dalla SP 90 (Acate-Pirrerà Dirillo) in località Pirrerà



Punto di ripresa 15 - (56 m s.l.m.) eseguita a circa 6 metri dai confini nord di Impianto eseguita dalla SP 90 (Acate-Pirrerà Dirillo) in località Pirrerà e nei pressi di Casa Caruso



Punto di ripresa 16 - (54 m s.l.m.) eseguita a circa 120 metri dai confini nord di Impianto sulla SP 90 (Acate-Pirrerà Dirillo) nei pressi della Casa Caruso



Punto di ripresa 17 - (43 m s.l.m.) eseguita a circa 680 metri dai confini nord-ovest di Impianto sulla SP 90 (Acate-Pirrerà Dirillo) nei pressi dello svincolo con la strada comunale di collegamento con la SR 8



Punto di ripresa 18 - (48 m s.l.m.) eseguita a circa 560 metri dai confini sud-ovest di Impianto sulla SR 8 nei pressi dello svincolo con la strada comunale di collegamento con la SP 90 in località Pavone - Casale



Punto di ripresa 19 - (88 m s.l.m.) eseguita a circa 150 metri dai confini sud di Impianto (porz. 2) sulla SR 8 nei pressi della Casa Pavone.



Punto di ripresa 20 - (95 m s.l.m.) eseguita a circa 190 metri dai confini sud di Impianto (porz. 2) sulla SR 8 nei pressi della località Cudda - Pezza Grande



Punto di ripresa 21 - (65 m s.l.m.) eseguita a circa 530 metri dai confini sud di Impianto (porz. 2) sulla SR 8 in località Cudda - Pezza Grande



Punto di ripresa 21 - (65 m s.l.m.) eseguita a circa 530 metri dai confini sud di Impianto (porz. 2) sulla SR 8 in località Cudda - Pezza Grande

**REGIONE SICILIA**  
**PROVINCIA RAGUSA**  
**COMUNE DI ACATE**



- Riprese
- Aree di Progetto
- Recinzione
- Cavidotti di trasmissione MT
- Cavidotti Mt interni
- Cavidotto interrato 36 kV
- Cabine
- Viabilità interna
- Aree di Installazione
- Fascia Arborea

**PROGETTO PER LA REALIZZAZIONE DI UN IMPIANTO AGROVOLTAICO SITO IN C/DA PAVAVONE NEL COMUNE DI ACATE, COMPRESO LE OPERE PER LA CONNESSIONE ALLA RETE ELETTRICA IN AT NEL COMUNE DI CHIARAMONTE GULFI (RG) POT. IMMISSIONE 38,60 MW - POT. IMPIANTO 38,8332 MWp**

**PROGETTO DEFINITIVO**

SIA 09.1 - Documentazione Fotografica

Titolo elaborato

Committente: Sviluppo: Progettazione:

Team di progettazione ambientale:

P01/22	PV11SIA09.1	10. Doc. Fotografica.agr	1:20.000	A1+	001/002
Commissa	Cod. elaborato	Nome file	Scala	Formato	Foglio
00	20.05.2022	Emissione	G/O	G/O	
Rev.	Data	Oggetto revisione	Redatto	Verificato	Approvato

IL PRESENTE DOCUMENTO NON POTRÀ ESSERE COPIATO, RIPRODOTTO O ALTAMENTE PUBBLICATO, IN TUTTI O IN PARTE, SENZA IL CONSENSO SCRITTO DEL PROGETTISTA. IL PRESENTE DOCUMENTO È UN DOCUMENTO CONFIDENZIALE. IL PRESENTE DOCUMENTO È UN DOCUMENTO CONFIDENZIALE. IL PRESENTE DOCUMENTO È UN DOCUMENTO CONFIDENZIALE.

- Legenda**
- Area di Impianto
  - Riprese
  - Coni visuali