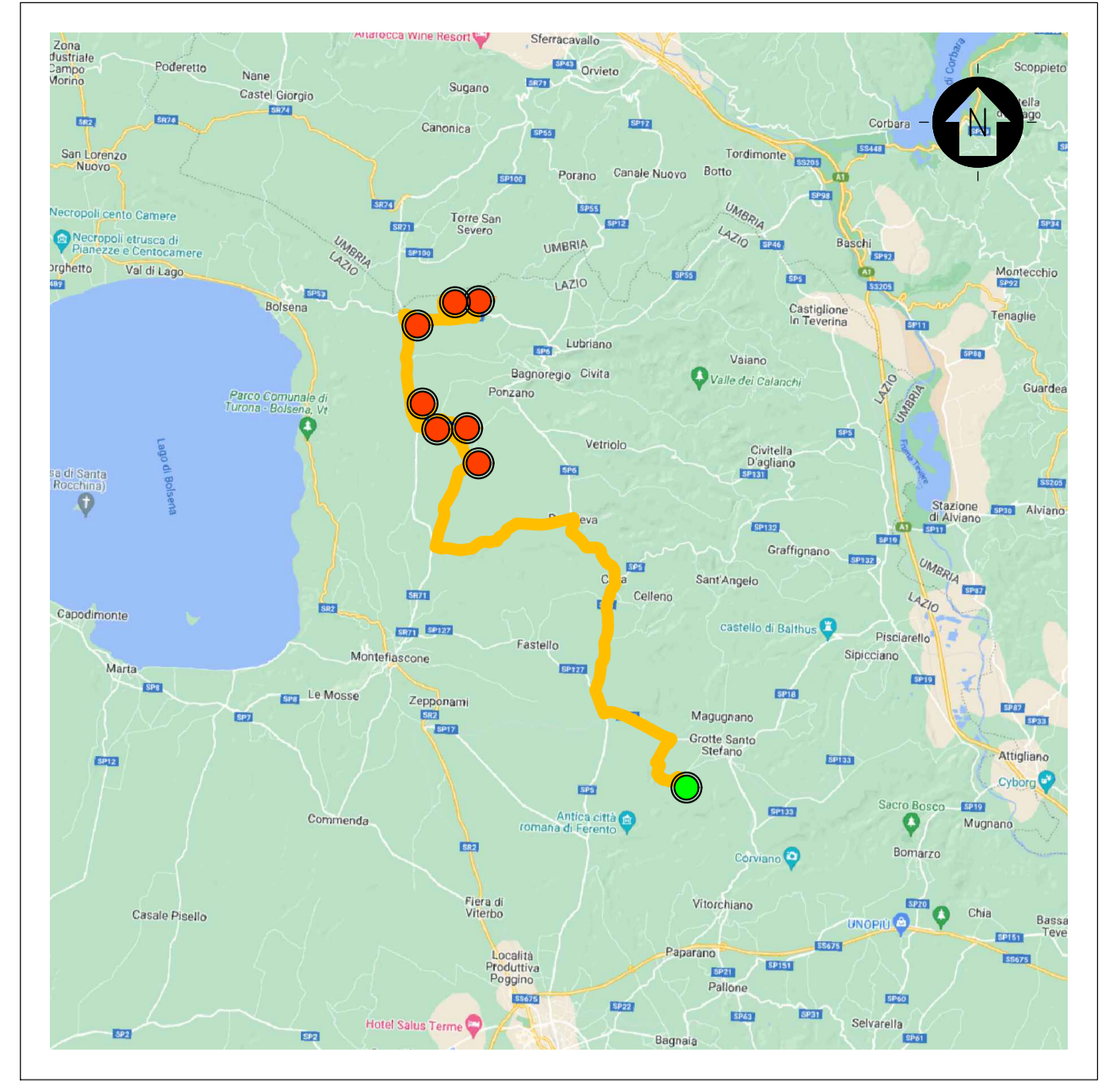



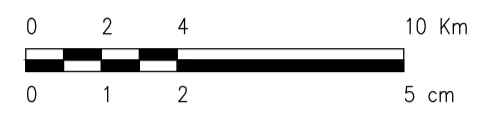
334090

334100



INQUADRAMENTO TERRITORIALE

SCALA 1:200000 - 1 cm = 2 Km



LEGENDA

- AEROGENERATORE
- LINEA DI CONNESSIONE
- PUNTO DI CONNESSIONE

334130

334140

B04

B05

B06

B07

345010

345020

345050

345060

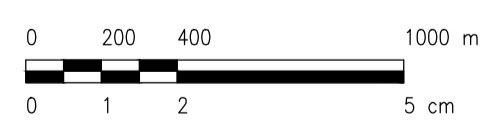
345090

INQUADRAMENTO TERRITORIALE - STABILE CARTOGRAFICO ORTOGONALE TIRINO REGIONALE - SEZIONI 334090, 334100, 334110, 334130, 334140, 334150, 345010, 345020, 345050, 345060, 345090, 345100, 345110

LEGENDA

- AEROGENERATORE
- LINEA DI CONNESSIONE
- STAZIONE UTENTE
- PUNTO DI CONNESSIONE
- PISTA DI ACCESSO ALLA PIAZZOLA
- WABLITA ESISTENTE DA ADEGUIARE
- WABLITA ESISTENTE
- AREA DI CANTIERE TEMPORANEA

SCALA 1:20000 - 1 cm = 200 m



REV.	DESCRIZIONE	SA	CP	LC	06/2022
0					

**Montana** Versione: 2024  
Via Cava degli Fungoli, 6  
20131 Milano tel. +39 02 54119117  
fax +39 02 54119160  
www.montanaindustria.com PIA 024720106  
CIG: 061000202C e  
CIG: 061000202C e

**TORCELLO WIND GRUPPODELLO** Comitato **TORCELLO WIND S.R.L.**  
Via Friuli Venezia Giulia, 75  
30030 Ronchi (VI)

Progetto: **ING. LAURA CONTI**  
Incaricata all'Ordine degli Ingegneri della Provincia di Pavia al n. 1738

Objeto: **IMPIANTO EOLICO TORCELLO**  
42 MW  
Comune di Bugnargò e Lubriano (VT)

Scale: **1:2**  
No. file: **2799\_4680\_T01\_2\_REV01\_INQUADRAMENTO\_CTR**  
E' VIETATA LA RIPRODUZIONE DI QUESTO DOCUMENTO SENZA PREVENTIVA AUTORIZZAZIONE SCRITTA DELLA MONTANA SPA