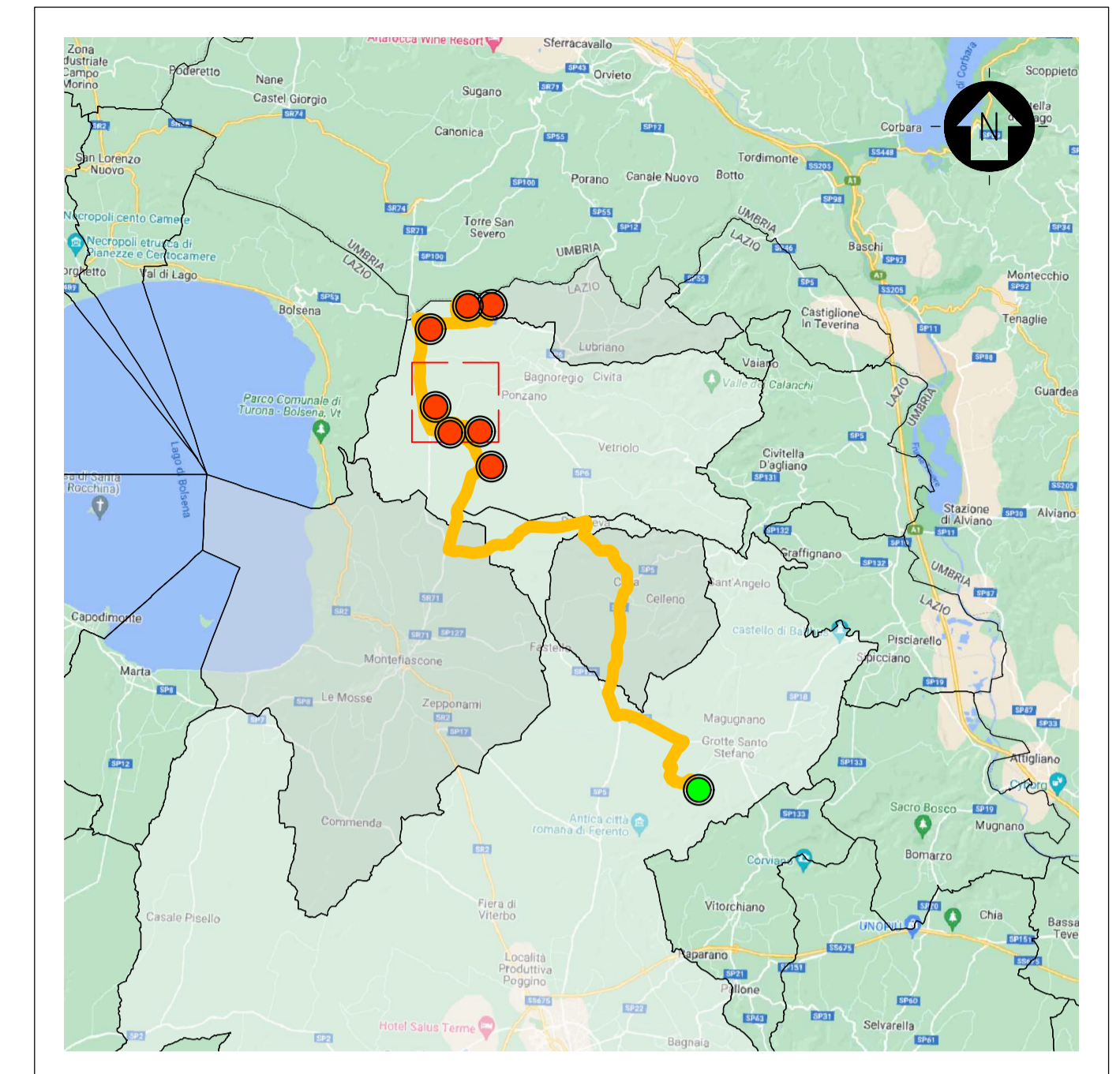
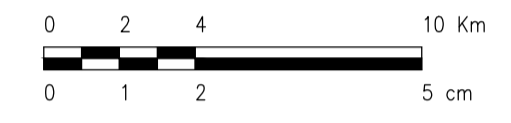


INQUADRAMENTO, STRALCIO CARTOGRAFICO CATASTALE  
 COMUNE DI BAGNOREGIO (VT), FOGLI 2, 3, 9, 10, 22, 23, 32



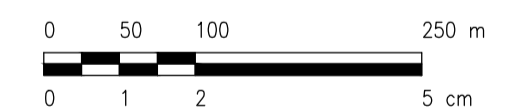
INQUADRAMENTO TERRITORIALE  
 SCALA 1:200000 - 1 cm = 2 Km



- LEGENDA**
- AEROGENERATORE
  - LINEA DI CONNESSIONE
  - PUNTO DI CONNESSIONE
  - COMUNE DI BAGNOREGIO
  - COMUNE DI CELENO
  - COMUNE DI LUBRIANO
  - COMUNE DI MONTEFIASCONE
  - COMUNE DI VITERBO

- LEGENDA**
- AEROGENERATORE
  - PISTA DI ACCESSO ALLA PIAZZOLA
  - VIABILITÀ ESISTENTE DA ADEGUARE
  - VIABILITÀ ESISTENTE
  - LINEA DI CONNESSIONE
  - AREA DI CANTIERE TEMPORANEA
- COMUNE DI BAGNOREGIO**
- FOGLIO CATASTALE 1
  - FOGLIO CATASTALE 2
  - FOGLIO CATASTALE 3
  - FOGLIO CATASTALE 9
  - FOGLIO CATASTALE 10
  - FOGLIO CATASTALE 22
  - FOGLIO CATASTALE 23
  - FOGLIO CATASTALE 32

SCALA 1:5000 - 1 cm = 50 m



0	-	FC/SA	CP	LC	08/2022
REV.	DESCRIZIONE	DESIGN.	CONTROL.	APPROV.	DATA

**Montana** Montana SpA  
Via Carlo Farini 10, 20143 Milano  
Tel. +39.02.54118173  
Fax +39.02.54129866  
www.montana.com  
Miro (sede certificata ISO) | Brescia | Palermo | Cagliari | Roma | Salsomaggiore

**TORCELLO WIND GRUPPO TORCELLO** TORCELLO WIND S.R.L.  
Via Friuli Venezia Giulia, 75  
30030 Pianiga (VE)

Progettisti: **ING. LAURA CONTI**  
Iscritta all'Ordine degli Ingegneri della Provincia di Pavia al n. 1726

Oggetto: **IMPIANTO EOLICO TORCELLO  
42 MW  
Comune di Bagnoregio e Lubriano (VT)**

Tavola: **PLANIMETRIA DI INQUADRAMENTO DELL'AREA DI PROGETTO SU BASE CATASTALE  
DETTAGLIO CARTOGRAFICO - AREA 2** N. Tav. **4.2**

N. R. **2799\_4680\_T03\_REVO\_PLANIMETRIA CATASTALE** Scala **1:5000**

È VIETATA LA RIPRODUZIONE DI QUESTO DOCUMENTO SENZA PREVENTIVA AUTORIZZAZIONE SCRITTA DELLA MONTANA SPA