

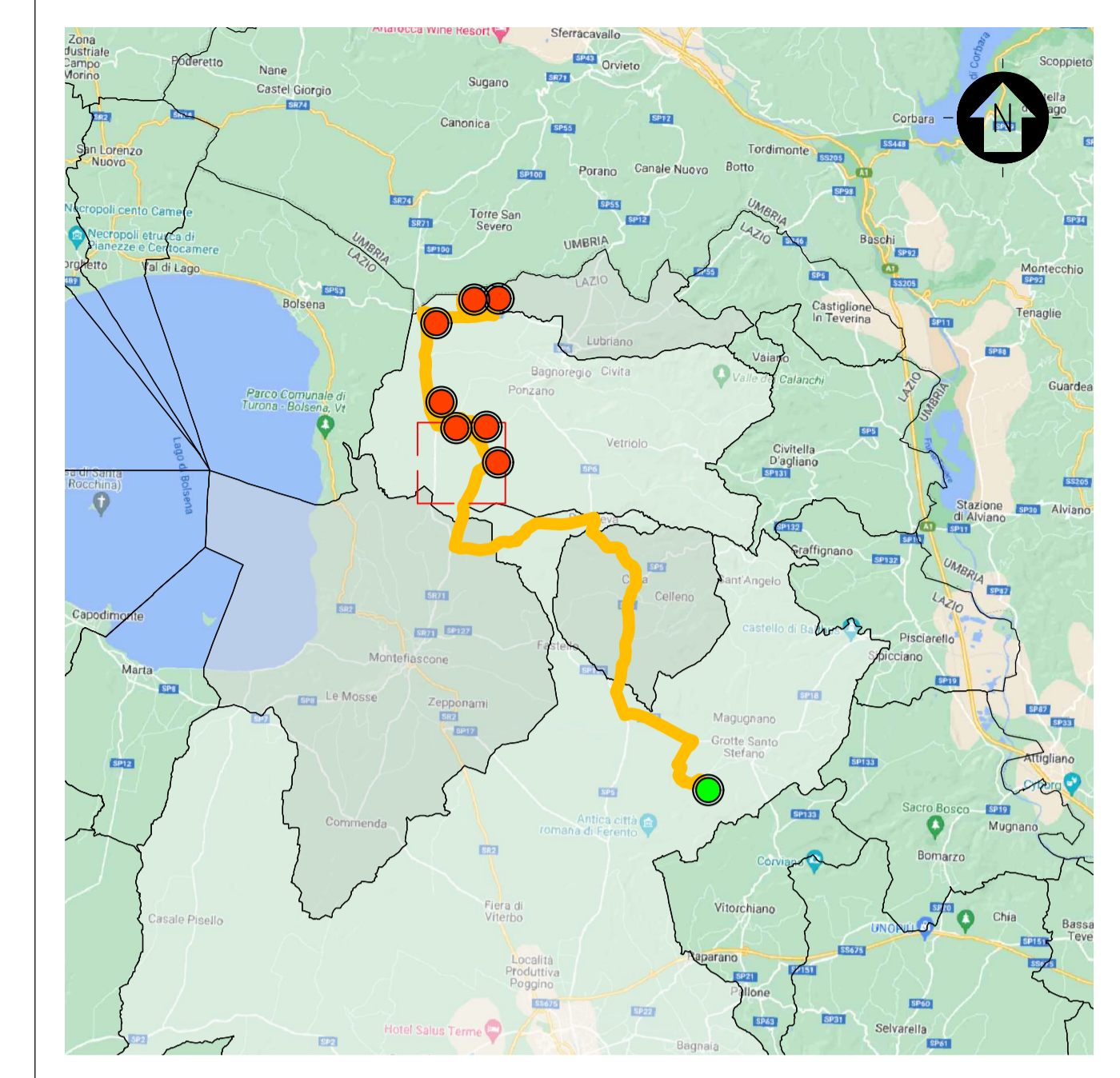
B05

B06

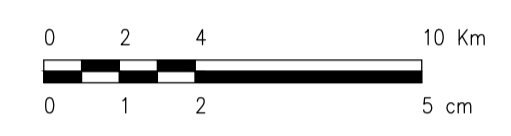
COMUNE DI BAGNOREGIO

E

COMUNE DI MONTEFIASCONE



INQUADRAMENTO TERRITORIALE  
SCALA 1:200000 - 1 cm = 2 Km



LEGENDA

- AEROGENERATORE
- LINEA DI CONNESSIONE
- PUNTO DI CONNESSIONE
- COMUNE DI BAGNOREGIO
- COMUNE DI CELLENO
- COMUNE DI LUBRIANO
- COMUNE DI MONTEFIASCONE
- COMUNE DI VITERBO

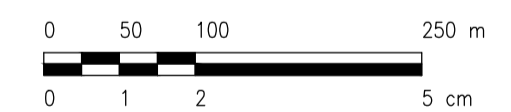
LEGENDA

- AEROGENERATORE
- PISTA DI ACCESSO ALLA PIAZZOLA
- VIABILITÀ ESISTENTE DA ADEGUARE
- VIABILITÀ ESISTENTE
- LINEA DI CONNESSIONE
- AREA DI CANTIERE TEMPORANEA

COMUNE DI BAGNOREGIO

- FOGLIO CATASTALE 22
- FOGLIO CATASTALE 32
- FOGLIO CATASTALE 33
- FOGLIO CATASTALE 41
- FOGLIO CATASTALE 42
- FOGLIO CATASTALE 43
- FOGLIO CATASTALE 44
- FOGLIO CATASTALE 56
- FOGLIO CATASTALE 57

SCALA 1:5000 - 1 cm = 50 m



0			FC/SA	CP	LC	08/2022
REV.	DESCRIZIONE		DESCR.	CONTROL.	APPROV.	DATA

**Montana** Montana SpA  
Via Carlo Farini 6  
20143 Milano  
Mito (sede certificata ISO) | Brescia | Palermo | Cagliari | Roma | Sassari

Tel. +39.02.54118173  
Fax +39.02.54129660  
www.montanasp.com

P.IVA 1041420156  
Cap. Soc. 600.000,00 €

ISO 9001 | ISO 14001

Committente	TORCELLO WIND S.R.L. Via Friuli Venezia Giulia, 75 30030 Pianiga (VE)	
Progettisti	ING. LAURA CONTI iscritta all'Ordine degli Ingegneri della Provincia di Pavia al n. 1726	
Oggetto	IMPIANTO EOLICO TORCELLO 42 MW Comune di Bagnoregio e Lubriano (VT)	
Tavola	PLANIMETRIA DI INQUADRAMENTO DELL'AREA DI PROGETTO SU BASE CATASTALE DETTAGLIO CARTOGRAFICO - AREA 3	N. Tav. <b>4.3</b>
N. R.	2799_4680_T03_REVO_PLANIMETRIA CATASTALE	Solo 1:5000
E' VIETATA LA RIPRODUZIONE DI QUESTO DOCUMENTO SENZA PREVENTIVA AUTORIZZAZIONE SCRITTA DELLA MONTANA SPA		