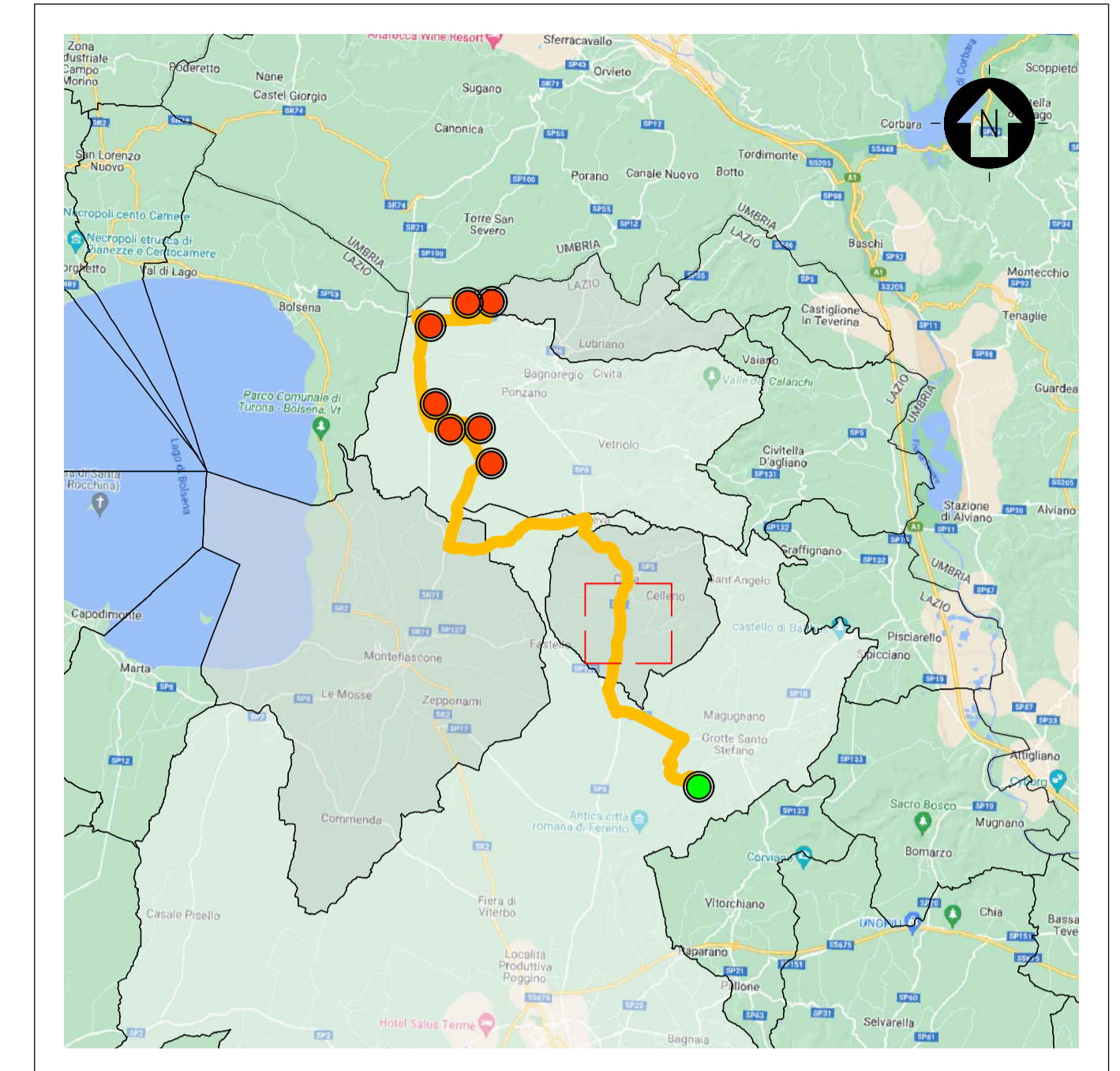
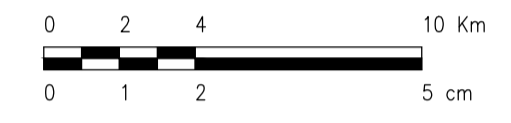


COMUNE DI
CELLENO



INQUADRAMENTO TERRITORIALE
SCALA 1:200000 - 1 cm = 2 Km



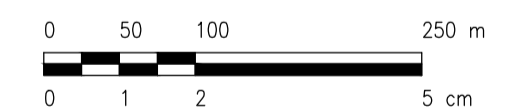
LEGENDA

- AEROGENERATORE
- LINEA DI CONNESSIONE
- PUNTO DI CONNESSIONE
- COMUNE DI BAGNOREGIO
- COMUNE DI CELLENO
- COMUNE DI LUBRIANO
- COMUNE DI MONTEFASCONO
- COMUNE DI VITERBO

LEGENDA

- LINEA DI CONNESSIONE
- 881 FOGLIO CATASTALE 8
- 467 FOGLIO CATASTALE 9
- 51 FOGLIO CATASTALE 14
- 41 FOGLIO CATASTALE 20
- 21 FOGLIO CATASTALE 21

SCALA 1:5000 - 1 cm = 50 m



0	-	FC/SA	CP	LC	08/2022
REV.	DESCRIZIONE	DISSEG.	CONTROL.	APPROV.	DATA

Montana SpA
Via Carlo Farini 6
20143 Milano
Tel. +39.02.54118173
Fax +39.02.54129866
www.torcellowind.com
Miano (sede certificata ISO) | Brescia | Palermo | Cagliari | Roma | Srasano

Comitente
TORCELLO WIND GRUPPO QUELLO

TORCELLO WIND S.R.L.
Via Friuli Venezia Giulia, 75
30030 Pianiga (VE)

Progettisti
ING. LAURA CONTI
Iscritta all'Ordine degli Ingegneri della Provincia di Pavia al n. 1726

Objetto
IMPIANTO EOLICO TORCELLO
42 MW
Comune di Bagnoregio e Lubriano (VT)

Tavola
PLANIMETRIA DI INQUADRAMENTO DELL'AREA DI PROGETTO SU BASE CATASTALE
DETTAGLIO CARTOGRAFICO - AREA 7

N. Tav.
4.7

N. R. 2799_4680_T03_REVO_PLANIMETRIA CATASTALE
È VIETATA LA RIPRODUZIONE DI QUESTO DOCUMENTO SENZA PREVENTIVA AUTORIZZAZIONE SCRITTA DELLA MONTANA SPA

Scala 1:5000