SIGLA	AGGIORNAMENTI	DATA	VISTI
A	PROFILO RICAVATO DA MODELLO NUMERICO DEL TERRENO (CARTOGRAFIA REGIONALE)	26/05/2010	

COLLEGAMENTO ALLA RTN DELLA NUOVA S.E. DI MONTECILFONE (CB)
RACCORDO VERSO GISSI
PROFILO LONGITUDINALE CON DISTRIBUZIONE SOSTEGNI

FONDAMENTALE 150 m

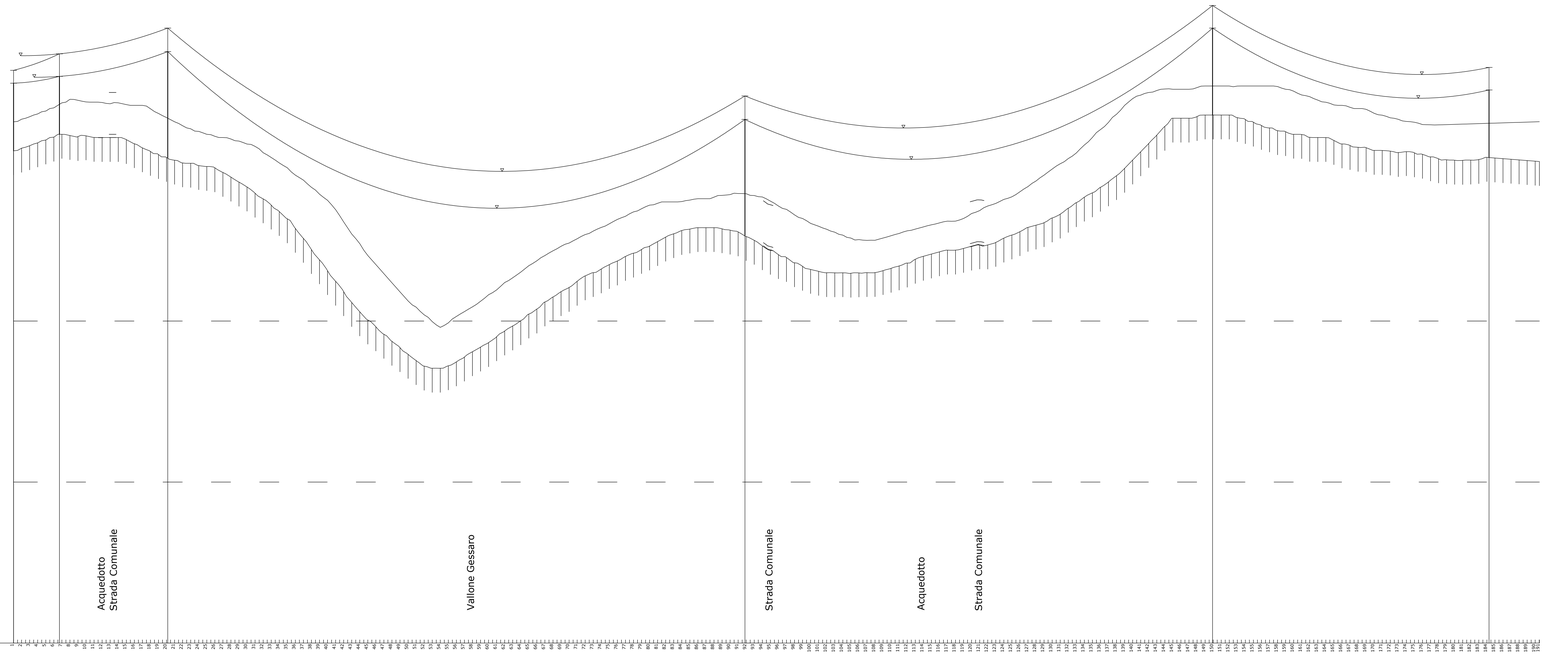

PICCHETTI DI RILIEVO E PUNTI BATTUTI

QUOTE TERRENO

PROGRESSIVE ATTRAVERSAMENTI

PROGRESSIVE PICCHETTI DI RILIEVO

NUMERO SOSTEGNO: PORTALE | 167N-3 | 167N-2 | 167N-1 | 167N | 166

ALTEZZA UTILE (ALTEZZA TOTALE) / LUNGHEZZA CAMPATA (DISLIVELLO) PARAMETRO: 21 57 (8,1) 700 18 (25) | 134,5 (7,7) 1725 | 33 (40,3) | 716,9 (-21,1) 1725 | 36 (43,3) | 580,9 (28,4) 1725 | 27 (34) | 343,4 (-19,2) 1500 | 21 (28)

PROGRESSIVA | QUOTA PIEDE SOSTEGNO: 0 | 302,9 | 57 | 308 | 191,5 | 390,7 | 508,4 | 276,6 | 1489,3 | 314 | 1832,7 | 300,8

TIPO SOSTEGNO - ARMAMENTO CONDUTTORE (ARMAMENTO FUNE DI GUARDIA): P-A (A) | C-A (A) | V-L (S) | V-L (S) | E-A (A) | Sostegno esistente

ANDAMENTO PLANIMETRICO

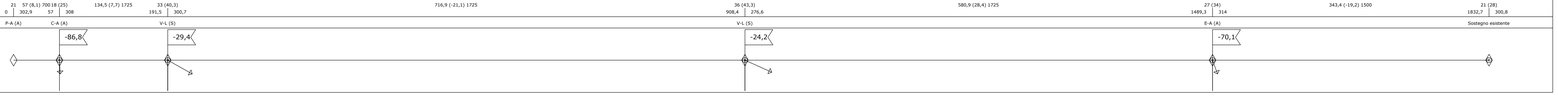

(y) 1:500

(x) 1:2000

Distribuzione dei sostegni preliminare.
In sede di progetto esecutivo potrebbero verificarsi variazioni di posizioni, di altezza o di tipologia di sostegni.

REVISIONE N.	DATA	DESCRIZIONE	ELABORATO	VERIFICATO	APPROVATO
0	26/05/2010	Si rilascia			

TIPOLOGIA DELL'ELABORATO: 083.09.01.W25

CODIFICA DELL'ELABORATO

PROGETTO: NUOVA SE 380/150 kV DI MONTECILFONE (CB) E RACCORDI A 380 kV

TITOLO: COMUNE DI MONTECILFONE
Profili longitudinali con distribuzione sostegni

RICAVATO DAL DOC. TERNA

CLASSIFICAZIONE DI SICUREZZA

NOME DEL FILE	SCALA CAD	FORMATO	SCALA	FOGLIO
	1 unità= 1 mm	A1L	-	1 / 2

Questo documento contiene informazioni di proprietà Terna S.p.A. e deve essere utilizzato esclusivamente dal destinatario in relazione alla finalità per la quale è stato rilasciato. E' vietata qualsiasi forma di riproduzione e di divulgazione senza l'esplicito consenso di Terna S.p.A.
This document contains information proprietary to Terna S.p.A. and it will have to be used exclusively for the purposes for which it has been furnished. Whichever shape of spreading or reproduction without the written permission of Terna S.p.A. is prohibit.

SIGLA	AGGIORNAMENTI	DATA	VISTI
A	PROFILO RICAVATO DA MODELLO NUMERICO DEL TERRENO (CARTOGRAFIA REGIONALE)	26/05/2010	

COLLEGAMENTO ALLA RTN DELLA NUOVA S.E. DI MONTECILFONE (CB)
RACCORDO VERSO VILLANOVA
PROFILO LONGITUDINALE CON DISTRIBUZIONE SOSTEGNI

FONDAMENTALE 150 m

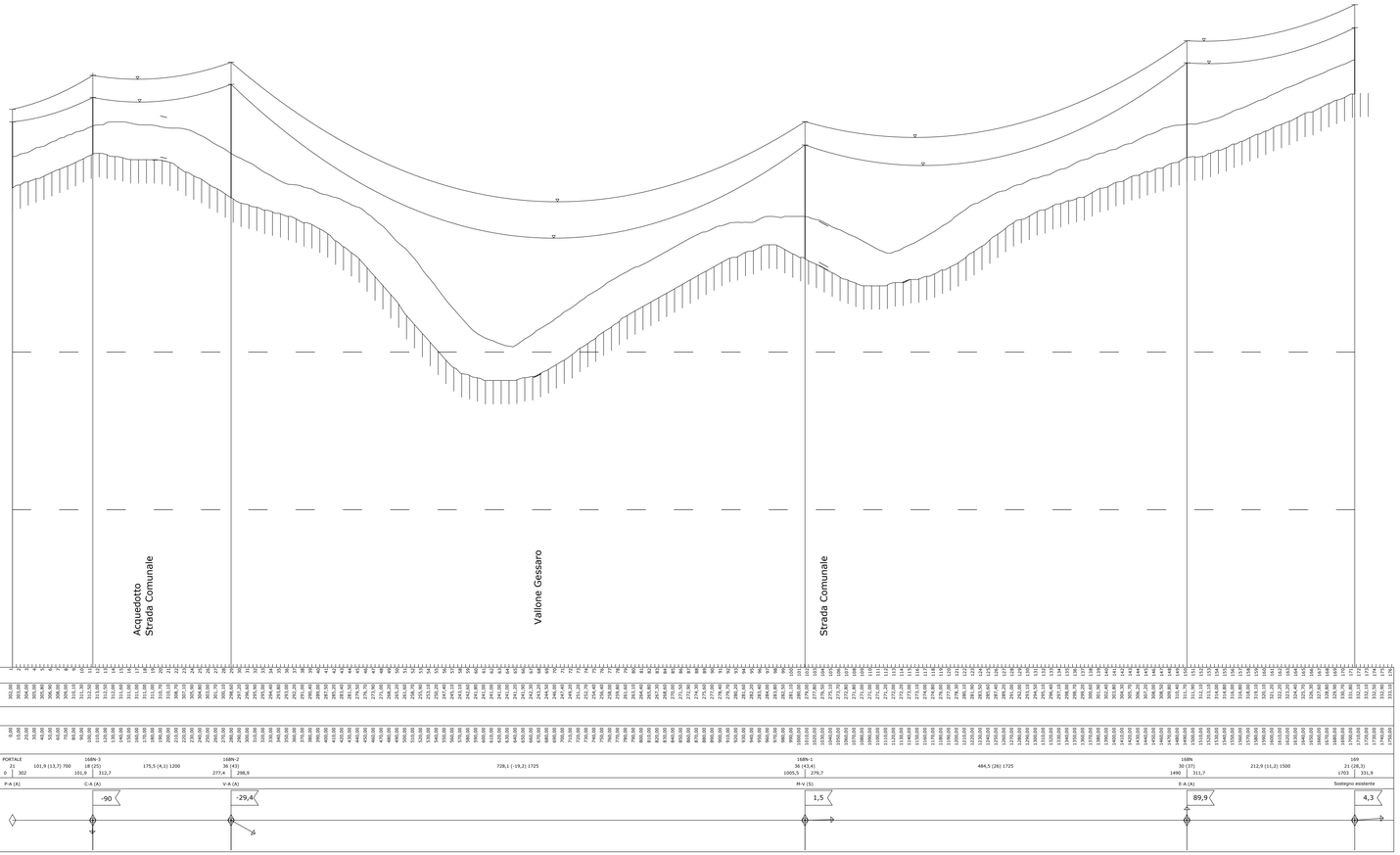

ANDAMENTO PLANIMETRICO

(y) 1:500

(x) 1:2000

Distribuzione dei sostegni preliminare.
In sede di progetto esecutivo potrebbero verificarsi variazioni di posizioni, di altezza o di tipologia di sostegni.

REVISIONI					
0	26/05/2010		IE TORRETTA		
N.	DATA	DESCRIZIONE	ELABORATO	VERIFICATO	APPROVATO

TIPOLOGIA DELL'ELABORATO	CODIFICA DELL'ELABORATO: 083.09.01.W25
PROGETTO	TITOLO: NUOVA SE 380/150 kV DI MONTECILFONE (CB) E RACCORDI A 380 kV
RIZZANTO DAL DOC. TERNA	COMUNE DI MONTECILFONE
CLASSIFICAZIONE DI SICUREZZA	Profili longitudinali con distribuzione sostegni

NOME DEL FILE	SCALA CAD	FORMATO	SCALA	FOGLIO
	1 unità=1 mm	A1L	-	2 / 2

Questo documento contiene informazioni di proprietà Terna S.p.A. e deve essere utilizzato esclusivamente dal destinatario o ricevente alla finalità per le quali è stato trasmesso. E' vietata qualsiasi forma di riproduzione o di divulgazione senza l'esplicito consenso di Terna S.p.A.
This document contains information proprietary to Terna S.p.A. and it will have to be used exclusively for the purposes for which it has been furnished. Whichever shape of spreading or reproduction without the written permission of Terna S.p.A. is prohibit.