

		<i>d. Ben. Bagnoli</i>			
A	2.12.2022	100	013	093	Emissione per autorizzazione
REVISIONE	DATA	ELABORATO	VERIFICATO	APPROVATO	DESCRIZIONE
COMMITTENTE ARNG SOLAR III S.R.L P.IVA 02332900683 VIALE GIORGIO RIBOTTA 21 00144 ROMA (RM) PEC: arngsolar3@pec.it					IMPIANTO PALATA 21
INGEGNERIA & COSTRUZIONI BRULLI [trasmissione]					TITOLO DUE DILIGENCE TERRE E ROCCE DA SCAVO ELETTRODOTTO MT
SCALA	FORMATO	FOGLIO / DI		N. DOCUMENTO	
-	A4	1 / 11		5 8 2 0 6 A	

1 PREMESSA

Il progetto di cui tratta la presente relazione è relativo ad un collegamento in media tensione funzionale alla connessione alla RTN di un impianto fotovoltaico del produttore ARNG SOLAR III Srl, avente potenza nominale complessiva di 25,9 MW. L'impianto, le opere connesse e le infrastrutture indispensabili sono ubicate nei Comuni di Palata e Montecilfone (tutti parte della Provincia di Campobasso). Il cavidotto interrato, descritto nella presente relazione, collegherà l'impianto fotovoltaico denominato "PALATA 21" alla futura stazione di trasformazione 30/150 kV del produttore, ubicata a sua volta all'interno di un punto di raccolta condiviso con altri produttori, e denominato "Masseria Murazzo". Nel documento 05301 – Relazione generale opere comuni è descritto dettagliatamente detto punto di raccolta ed il cavo AT di collegamento fra questo e la futura stazione 380/150 kV RTN di Montecilfone.

È stata svolta un'attività di ricerca documentale attraverso la consultazione degli strumenti urbanistici e delle carte geologiche, volta al reperimento di informazioni sulle destinazioni d'uso e sulle attività ambientalmente rilevanti, attuali e passate, del sito in esame. Le informazioni sono state riscontrate attraverso verifiche in campo sullo stato dei luoghi e sugli eventuali indizi di contaminazione. Si è quindi proceduto con la definizione delle linee guida per le indagini da prevedere al fine di ottenere informazioni sullo stato qualitativo dei suoli in relazione al citato DLgs No. 152/2006 e DPR 120/2017.

2 QUADRO NORMATIVO

Le principali norme di riferimento riguardanti la disciplina sulla gestione delle terre e rocce da scavo sono:

- Decreto Ministeriale 5 Febbraio 1998 e s.m.i. - "Individuazione dei rifiuti non pericolosi sottoposti alle procedure semplificate di recupero ai sensi degli articoli 31 e 33 del decreto legislativo 5 Febbraio 1997, No. 22";
- Decreto Legislativo 3 Aprile 2006, No. 152 e s.m.i. - "Norme in materia ambientale";
- DL 25 Gennaio 2012, No. 2 "Misure straordinarie e urgenti in materia ambientale";
- DL 12 Settembre 2014, No. 133 "Misure urgenti per l'apertura dei cantieri, la realizzazione delle opere pubbliche, la digitalizzazione del Paese, la semplificazione burocratica, l'emergenza del dissesto idrogeologico e per la ripresa delle attività produttive" - cd. "Sblocca Italia" convertito con Legge 11 Novembre 2014 No. 164. Art. 8: disciplina semplificata del deposito temporaneo e la cessazione della qualifica di rifiuto delle terre e rocce da scavo che non soddisfano i requisiti per la qualifica di sottoprodotto. Disciplina della gestione delle terre e rocce da scavo con presenza di materiali di riporto e delle procedure di bonifica di aree con presenza di materiali di riporto.
- DPR 13 Giugno 2017, No. 120 "Regolamento recante la disciplina semplificata della gestione delle terre e rocce da scavo, ai sensi dell'articolo 8 del decreto-legge 12 Settembre 2014, No. 133, convertito, con modificazioni, dalla legge 11 Novembre 2014, No. 164".


Questo ultimo decreto, in vigore dal 22 Agosto 2017, detta disposizioni di riordino e di semplificazione della disciplina inerente alla gestione delle terre e rocce da scavo, con particolare riferimento ai seguenti aspetti:


- gestione delle terre e rocce da scavo qualificate come sottoprodotti provenienti da cantieri di piccole dimensioni, di grandi dimensioni e di grandi dimensioni non assoggettati a VIA o a AIA, compresi quelli finalizzati alla costruzione o alla manutenzione di reti e infrastrutture;
- disciplina del deposito temporaneo delle terre e rocce da scavo qualificate rifiuti;
- utilizzo nel sito di produzione delle terre e rocce da scavo escluse dalla disciplina dei rifiuti;
- gestione delle terre e rocce da scavo nei siti oggetto di bonifica.

La definizione di "terre e rocce da scavo" è fornita dall'art. 2, comma 1, lettera c di tale Decreto, come segue: *"il suolo escavato derivante da attività finalizzate alla realizzazione di un'opera, tra le quali: scavi in genere (sbancamento, fondazioni, trincee); perforazione, trivellazione, palificazione, consolidamento; opere infrastrutturali (gallerie, strade); rimozione e livellamento di opere in terra. Le terre e rocce da scavo possono contenere anche i seguenti materiali: calcestruzzo, bentonite, polivinilcloruro (PVC), vetroresina, miscele cementizie e additivi per scavo meccanizzato, purché le terre e rocce contenenti tali materiali non presentino concentrazioni di inquinanti superiori ai limiti di cui alle colonne A e B, Tabella 1, Allegato 5, al Titolo V, della Parte IV, del decreto legislativo 3 Aprile 2006, No. 152, per la specifica destinazione d'uso".*

Gli scenari di utilizzo delle terre e rocce da scavo, sulla base delle caratteristiche dei materiali, del processo dal quale derivano e a cui sono destinate, possono essere:

1. reimpiego nel medesimo sito, ai sensi dell'art. 185 comma 1 lettera c) del DLgs 152/2006 e dell'art. 24 del DPR No. 120/2017;
2. impiego in altro sito o processo produttivo in qualità di "sottoprodotti", secondo i criteri di qualifica forniti dall'art. 4 del DPR No. 120/2017;

 <p>Reggio nell'Emilia - ITALIA</p>	<p>Progetto</p> <p style="text-align: center;">PALATA 21</p> <p style="text-align: center;">Due diligence terre e rocce da scavo elettrodotto MT</p>	<p>Documento e revisione</p> <p style="text-align: center;">58206A</p> <p style="text-align: center;">3</p>
<p>3. gestione in qualità di rifiuti secondo le relative norme (avvio a recupero o smaltimento).</p> <p>In particolare, per il progetto in esame, si fa riferimento al punto 1 e si prevede, quindi, l'utilizzo nel sito di produzione delle terre e rocce da scavo. Ai fini dell'esclusione dall'ambito di applicazione della normativa sui rifiuti, le terre e rocce da scavo da riutilizzare in sito devono essere conformi ai requisiti di cui all'articolo 185, comma 1, lettera c), del decreto legislativo 3 Aprile 2006, No. 152 e se ne deve dimostrare la "non contaminazione". La "non contaminazione" deve essere verificata mediante le procedure di caratterizzazione chimico-fisica e accertamento delle qualità ambientali di cui all'Allegato 4 del DPR No. 120/2017, fermo restando quanto stabilito dall'art. 3, comma 2 del DL 25 Gennaio 2012 No. 2 per quanto riguarda il test di cessione sulle matrici materiali di riporto.</p> <p>Si specifica inoltre che per quanto riguarda le terre e rocce da scavo contenenti matrici materiali di riporto, se non sono contaminate e sono conformi al test di cessione ai sensi dell'articolo 3, comma 2, del decreto-legge No. 2/2012, possono essere riutilizzate in sito in conformità a quanto previsto dall'art. 24 del DPR No. 120/2017.</p> <p>Poiché nel caso in esame, la produzione di terre e rocce da scavo avviene nell'ambito della realizzazione di opere o attività sottoposte a VIA, la sussistenza delle condizioni e dei requisiti necessari al riutilizzo in sito è effettuata in via preliminare, in funzione del livello di progettazione e in fase di stesura dello studio di impatto ambientale, tramite presentazione di un Piano preliminare di utilizzo redatto secondo i contenuti di cui al comma 3 dell'art. 24 del DPR No. 120/2017.</p> <p>Per la caratterizzazione ambientale viene elaborato un apposito Piano di indagini, in riferimento ai contenuti degli Allegati 2 "Procedure di campionamento in fase di progettazione" e 4 "Procedure di caratterizzazione chimico-fisiche e accertamento delle qualità ambientali" del DPR No. 120/2017, proporzionalmente al livello progettuale dell'opera. Per la gestione del materiale scavato la norma di riferimento nazionale è il summenzionato DLgs 152/2006, e nello specifico gli articoli che fanno riferimento a quanto oggetto della presente relazione sono l'Art. 183 e l'Art. 185 "Esclusioni dall'ambito di applicazione", come modificato. Questo articolo è fondamentale in quanto statuisce che, qualora il materiale risulti non contaminato, lo stesso può essere riutilizzato allo stato naturale e nello stesso sito in cui è stato scavato.</p> <p>3 DESCRIZIONE DELLE OPERE IN PROGETTO</p> <p>Per la connessione dell'impianto fotovoltaico con la RTN, tramite il futuro stallo AT/MT del produttore ARNG SOLAR III Srl nel punto di raccolta Masseria Murazzo, si realizzerà un cavidotto MT avente tensione di esercizio 30 kV. Il cavidotto MT conetterà il punto di raccolta Masseria Murazzo con la cabina di ricezione posta all'interno dell'area di produzione.</p> <p>La lunghezza complessiva del cavidotto MT sarà di 4.680 m e sarà composto da due terne di cavo unipolare avente sezione 400 mm² del tipo ARE4H1R (o equivalente) 18/30 kV.</p> <p>Il cavidotto in progetto si sviluppa ad una quota altimetrica compresa fra 280 e 430 mslm, interessando strade e terreni ad uso agricolo seminativo, le cui titolarità sono indicate nell'apposito documento No. 58222 - Elenco ditte espropriande. L'elaborato catastale è analizzabile all'interno del documento 58221 - Piano particellare.</p> <p>Le caratteristiche tecniche dell'opera sono definite nella restante documentazione parte di codesta procedura autorizzativa.</p> <p>4 INQUADRAMENTO AMBIENTALE</p> <p>4.1 Competenze amministrative territoriali</p> <p>I Comuni interessati dalle opere sono quelli di Palata e Montecilfone facente parte tutti della Provincia di Campobasso. La proprietà delle particelle è integralmente descritta nel documento 58222 - Elenco ditte espropriande, che fanno riferimento al Piano particellare - documento 58221.</p> <p>4.2 Inquadramento nella pianificazione urbanistica</p> <p>Le cartografie allegate agli strumenti urbanistici dei Comuni summenzionati escludono gran parte dell'area oggetto di intervento in quanto riportano solamente la zonizzazione del centro urbano, tuttavia, anche dalle informazioni acquisite c/o i Comuni, si evince che il progetto interessa esclusivamente sedi stradali ovvero la zona urbanistica agricola.</p>		

 <p>Reggio nell'Emilia - ITALIA</p>	<p>Progetto</p> <p style="text-align: center;">PALATA 21</p> <p style="text-align: center;">Due diligence terre e rocce da scavo elettrodotto MT</p>	<p>Documento e revisione</p> <p style="text-align: center;">58206A</p> <p style="text-align: center;">4</p>
<p>4.3 Centri di pericolo, vincoli ed eventi ambientalmente rilevanti</p> <p>Nell'area interessata dalla realizzazione delle opere non si segnalano attività potenzialmente inquinanti, che possono interessare direttamente le aree di scavo.</p> <p>Per quanto concerne il sistema dei vincoli, si evidenziano alcuni passaggi attraverso corsi d'acqua minori e/o canali di scolo.</p> <p>Per il dettaglio dell'analisi del regime dei vincoli e delle tutele presenti nel territorio interessato dal progetto, si rimanda agli elaborati grafici 58235 - Inquadramento su pianificazione urbanistica e vincoli.</p> <p>4.4 Inquadramento geologico ed idrogeologico</p> <p>Per quanto riguarda l'inquadramento geologico del sito, si rimanda alla relazione geologica preliminare, parte del presente progetto.</p> <p>5 SITI A RISCHIO POTENZIALE INQUINAMENTO</p> <p>Gli eventi accidentali, gli sversamenti e lo scarico abusivo di rifiuti nel suolo e nel sottosuolo costituiscono le cause principali dei maggiori casi di inquinamento rilevati sul territorio, il quale interessa tutte le matrici ambientali (aria, suolo, sottosuolo, acque di falda e superficiali). Va precisato che i siti pubblicati riguardano:</p> <ul style="list-style-type: none"> • siti con contaminazione di suolo e falda; • siti con contaminazione o di solo suolo o di sola falda; • siti con contaminazione di falda e bonifica dei suoli conclusa. <p>La Regione Molise, con Deliberazione della Giunta Regionale 7 Agosto 2003, No. 25 "Norme per l'elaborazione e l'attuazione del piano di gestione dei rifiuti" ha istituito l'Anagrafe di cui all'articolo 17, comma 12 del Decreto Legislativo 5 febbraio 1997, No. 22.</p> <p>L'Anagrafe è tenuta ed aggiornata (sistema informativo, monitoraggio, prevenzione e controlli) dall'A.R.P.A.M. che, sulla base delle notifiche di cui all'articolo 17, comma 2 del Decreto Legislativo 5 febbraio 1997, No. 22 individua (Articolo 30 – Titolo VIII):</p> <ul style="list-style-type: none"> • gli ambiti territoriali interessati da fatti di superamento dei limiti di accettabilità della contaminazione stabiliti dal Decreto Interministeriale; • la caratterizzazione ed il livello degli inquinanti presenti negli ambiti territoriali individuati ai sensi della lettera a); • i responsabili dei fatti di contaminazione e gli altri soggetti cui competono gli interventi di bonifica, ove i primi non siano individuati o rimangano inadempienti; • il Comune territorialmente competente nei casi di cui all'art. 17, comma 9 del Decreto Legislativo 5 febbraio 1997, n. 22; • gli enti di cui la Regione intende avvalersi per l'esecuzione d'ufficio in caso di inadempienza dei soggetti obbligati o di mancata esecuzione d'ufficio da parte del Comune territorialmente competente; • la stima degli oneri finanziari. <p>5.1 Siti contaminati</p> <p>I Comuni di interesse Palata e Montecilfone non riportano siti contaminati.</p> <p>5.2 Impianti a rischio incidente rilevante</p> <p>La normativa sulle attività a rischio di incidente rilevante connesso a determinate sostanze pericolose ha introdotto misure di controllo atte a prevenire e/o fronteggiare le conseguenze dovute al verificarsi di un incidente rilevante e a limitarne gli effetti sull'uomo e sull'ambiente ed è disciplinata dal DLgs 26 Giugno 2015, No. 105, con cui l'Italia ha recepito la direttiva 2012/18/UE (cd. Seveso III), relativa al controllo del pericolo di incidenti rilevanti connessi con sostanze pericolose.</p> <p>In accordo con gli adempimenti previsti dall'art. 5, comma 3 del DLgs 105/2015, l'Istituto Superiore per la Protezione e la Ricerca ambientale (ISPRA) ha predisposto, in base agli indirizzi e con il coordinamento del Ministero della Transizione Ecologica (MiTE), l'Inventario degli stabilimenti suscettibili di causare incidenti rilevanti e degli esiti di valutazione dei rapporti di sicurezza e delle ispezioni. L'inventario contiene i dati relativi agli stabilimenti, comunicati dai gestori con le notifiche nonché forniti dalle amministrazioni competenti. L'ultimo aggiornamento disponibile è del 15 Marzo 2021.</p>		

Le informazioni identificative generali sono state tratte dal sito web del Ministero della Transizione Ecologica: <https://www.minambiente.it/pagina/inventario-nazionale-degli-stabilimenti-rischio-di-incidente-rilevante-0>

Dall'analisi dell'Inventario Nazionale degli Stabilimenti a Rischio di Incidente Rilevante si evince che le opere in progetto non interferiscono con nessun sito/impianto a rischio. Gli unici impianti a rischio nella provincia di Campobasso sono i seguenti e non sono nelle aree di intervento:

Notifica	Codice Univoco	Soglia	Ragione Sociale	Attività	Regione Stabilimento	Provincia Stabilimento	Comune Stabilimento
Notifica Pubblica	DP001	D.Lgs 105/2015 Stabilimento di Soglia Superiore	PERFORMANCE ADDITIVES ITALY SPA	(38) Fabbricazione di sostanze chimiche (non specificate altrimenti nell'elenco)	MOLISE	CAMPOBASSO	TERMOLI
Notifica Pubblica	NP001	D.Lgs 105/2015 Stabilimento di Soglia Superiore	FIS FABBRICA ITALIANA SINTETICI SPA	(19) Produzione di prodotti farmaceutici	MOLISE	CAMPOBASSO	TERMOLI
Notifica Pubblica	NP003	D.Lgs 105/2015 Stabilimento di Soglia Superiore	MOMENTIVE PERFORMANCE MATERIALS SPECIALTIES SRL	(22) Impianti chimici	MOLISE	CAMPOBASSO	TERMOLI
Notifica Pubblica	NP006	D.Lgs 105/2015 Stabilimento di Soglia Inferiore	DINAGAS SRL	(13) Produzione, imbottigliamento e distribuzione all'ingrosso di gas di petrolio liquefatto (GPL)	MOLISE	CAMPOBASSO	VINCHIATURO
Notifica Pubblica	NP009	D.Lgs 105/2015 Stabilimento di Soglia Superiore	FATER SPA	(38) Fabbricazione di sostanze chimiche (non specificate altrimenti nell'elenco)	MOLISE	CAMPOBASSO	CAMPOCHIARO




5.3 Impianti IPPC

La normativa IPPC (Integrated Pollution Prevention and Control), ovvero controllo e prevenzione integrata dell'inquinamento, subordina le attività industriali che presentano un elevato potenziale di inquinamento ad una Autorizzazione Integrata Ambientale (AIA), che comprende in un unico atto le autorizzazioni a rilasciare inquinanti in aria, acqua, suolo. Questo approccio è stato introdotto con diverse direttive europee a partire dal 1996, fino alla più recente direttiva 2010/75/UE IED (Industrial Emission Directive). In Italia le direttive IPPC sono state attuate e recepite integralmente nella Parte II, Titoli I e III-bis del DLgs 152/2006.

Le informazioni riguardanti la presenza di installazioni soggette ad AIA nell'area di interesse sono state tratte dal sito web del Ministero della Transizione Ecologica.

L'art. 7 del DLgs 152/2006 stabilisce quali siano le autorità competenti al rilascio dell'AIA sulla base della tipologia di attività (AIA statale per attività di cui all'Allegato XII alla Parte Seconda del Decreto, AIA regionale o provinciale per attività di cui all'Allegato VIII).

Dall'analisi della presenza di impianti IPPC nei Comuni interessati dal progetto in esame, non risultano tali impianti. Si mostrano solamente per completezza le installazioni soggette ad AIA, con procedura in corso, all'interno della Provincia di Campobasso:

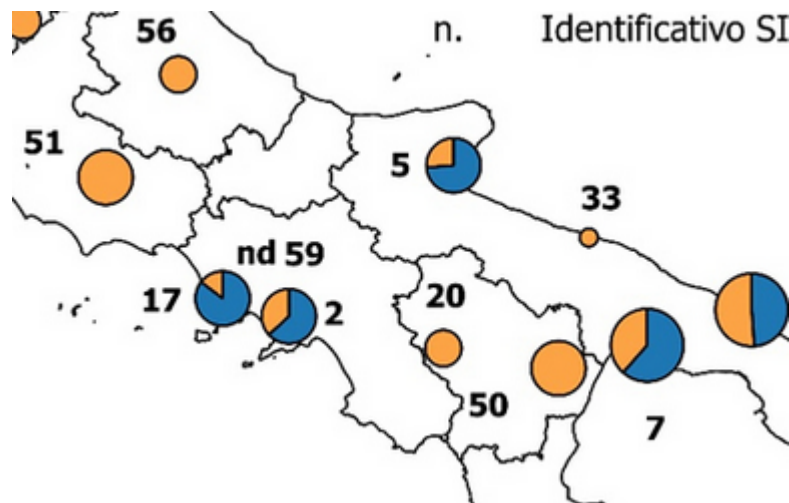
Installazioni	Gestore	Procedura
Impianto turbogas -Larino	Enel Produzione S.p.A.	Riesame AIA  
Centrale termoelettrica a ciclo combinato ubicata nell'area del Consorzio Industriale della Valle del Biferno (già Energia Molise S.p.A)	Sorgenia Power S.p.A.	Riesame AIA  
Impianto Turbogas di Campomarino	Enel Produzione S.p.A.	Aggiornamento AIA per modifica non sostanziale  

5.4 Siti contaminati di interesse nazionale e regionale e anagrafe dei siti inquinati

Per quanto riguarda i Siti d'Interesse Nazionale (SIN) ai fini della bonifica, questi sono individuabili in relazione alle caratteristiche del sito, alle quantità e pericolosità degli inquinanti presenti, al rilievo dell'impatto sull'ambiente circostante in termini di rischio sanitario ed ecologico, nonché di pregiudizio per i beni culturali ed ambientali (Art. 252, comma 1 del DLgs 152/2006, per come modificato dall'art. 36-bis della Legge 7 Agosto 2012, No. 134).

I siti d'interesse nazionale sono stati individuati con norme di varia natura e di regola sono stati perimetrati mediante decreto del Ministero della Transizione Ecologica, d'intesa con le regioni interessate. La procedura di bonifica dei SIN è attribuita alla competenza del MiTE che si avvale per l'istruttoria tecnica del Sistema nazionale a rete per la Protezione dell'Ambiente (SNPA) e dell'Istituto Superiore di Sanità nonché di altri soggetti qualificati pubblici o privati.

Come da cartografia presente sul sito ISPRA (https://www.isprambiente.gov.it/it/attivita/suolo-e-territorio/siti-contaminati/localizzazione-e-superficie-sin_rev-dicembre2021-3.jpg) ed aggiornata a Dicembre 2021, non si evidenziano SIN all'interno della Regione Molise, né in prossimità dell'impianto.



5.5 Presenza di strade di grande comunicazione

Non vi sono strade di grande comunicazione nelle vicinanze dell'area di studio ad eccezione della SS 483 Termolese situata a Sud dell'abitato di Montecilfone.

6 ATTIVITÀ DI SCAVO

6.1 Cavidotto

Per realizzare la posa dei cavi occorre procedere preliminarmente alla caratterizzazione e codifica dei materiali da asportare (essenzialmente manto stradale e terreno vegetale); a seguito di tale adempimento è possibile definire un piano esecutivo di posa con precisa gestione delle terre e rocce da scavo. Tale adempimento sarà eseguito con la stesura del progetto esecutivo. In particolare, se l'esito di tale indagine, condotta in sede di stesura del progetto esecutivo, evidenzia l'assenza di inquinanti, si darà corso allo smaltimento del binder e del tappetino stradale con il conferimento di tali prodotti a impianti autorizzati al trattamento degli stessi, comunque presenti in zona, per il recupero e successivo riutilizzo.

La parte di massicciata stradale potrà essere riutilizzata senza alcun trattamento particolare sulla nuova sezione di posa del cavo. Nel caso con la caratterizzazione e codifica si evidenzia l'impossibilità del riutilizzo del materiale in causa si procederà allo smaltimento secondo le normative previste.

La posa avverrà con escavazione della relativa trincea previo taglio del manto stradale (se esistente) secondo la larghezza richiesta e solo dopo aver realizzato la mappatura di riscontro dei sottoservizi presenti nel tronco. L'interramento del cavo della pezzatura avverrà con lo spostamento del carro con le bobine lungo il cantiere.

7 MOVIMENTI TERRA

7.1 Volumi di scavo per il cavidotto


La realizzazione delle opere sopraindicate comporterà movimenti terra che nella fase preliminare è possibile stimare solo in maniera indicativa, rimandando al progetto esecutivo la determinazione dei volumi di dettaglio. Preliminarmente si è ipotizzata un'area di scavo trapezoidale con una base inferiore pari a $0,4 \div 1$ m, una base superiore di $0,6 \div 1,2$ m, per un'altezza di $1,1$ m dal piano finito.

In base a ciò, tenendo conto della lunghezza del cavidotto pari a 4.680 m, si prevede pertanto che il volume di scavo per la costruzione della linea in oggetto sia pari a 2.813 m³ complessivi.

7.2 Volumi di reinterro per il cavidotto

Volume riutilizzato ai sensi dell'Art. 24 del DPR 120/2017: il materiale proveniente dagli scavi, se ritenuto idoneo ai sensi della normativa vigente, sarà parzialmente riutilizzato per i reinterri, ripristinando il preesistente andamento naturale del terreno.

La gestione degli esuberanti, fra il volume scavato e quello riutilizzato, verrà documentata in fase esecutiva attraverso la predisposizione di un apposito Piano di Utilizzo conforme a quanto disposto dall'Art. 10 del DPR 13 Giugno 2017, No. 120. Ai sensi dell'art. 9 dello stesso, poiché gli esuberanti di cui sopra derivano dalla realizzazione di un'opera sottoposta a valutazione di impatto ambientale, il Piano di Utilizzo verrà presentato all'Autorità Competente, prima dell'espressione del parere di valutazione ambientale. Si segnala tuttavia che

 <p>Reggio nell'Emilia - ITALIA</p>	<p>Progetto</p> <p style="text-align: center;">PALATA 21</p> <p style="text-align: center;">Due diligence terre e rocce da scavo elettrodotta MT</p>	<p>Documento e revisione</p> <p style="text-align: center;">58206A</p> <p style="text-align: center;">7</p>
<p>in fase di Progetto Definitivo non è possibile definire quelli che potranno essere i potenziali siti di destinazione che saranno presenti sul territorio al momento della realizzazione delle opere. In tal senso non è possibile, in fase di Progetto Definitivo quantificare i volumi che saranno destinati al riutilizzo ai sensi del citato DPR. Al contrario detta quantificazione potrà essere dettagliata in fase esecutiva. Soluzioni di sistemazione finali proposte per le materie di cui al presente paragrafo. Per quanto illustrato, per le materie di cui al presente paragrafo, la soluzione di sistemazione finale proposta è il riutilizzo nell'ambito di Progetti esterni (siti di destinazione) al cantiere dell'impianto a progetto (sito di produzione), in ottemperanza alla disciplina di cui al DPR 120/2017.</p> <p>Si prevede, in questa fase della progettazione, di portare a smaltimento, ovvero di utilizzare per reinterri in altre parti dell'impianto, materiale scavato per un volume di 148 m³, mentre il restante, se idoneo, verrà utilizzato per formare il pacchetto stradale delle strade sterrate.</p> <p>8 PIANO DI CARATTERIZZAZIONE AMBIENTALE</p> <p>Prima dell'inizio dei lavori verrà eseguita la caratterizzazione ambientale allo scopo di verificare lo stato di qualità dei terreni nelle aree destinate alla realizzazione degli interventi, mediante indagini dirette comprendenti il prelievo e l'analisi chimica di campioni di suolo e il confronto dei dati analitici con i limiti previsti dal DLgs 152/2006, con riferimento alla specifica destinazione d'uso urbanistica dei siti interessati. Le attività di caratterizzazione saranno eseguite, a livello di ubicazione, numero e profondità dei campionamenti, con riferimento metodologico ai contenuti dell'Allegato 2 "Procedure di campionamento in fase di progettazione" del DPR 120/2017, proporzionalmente al livello progettuale dell'opera. Per quanto concerne le analisi chimiche, si prenderà in considerazione un set di composti inorganici e organici tale da consentire di accertare in modo adeguato lo stato di qualità dei suoli, in accordo con quanto disposto dall'Allegato 4 "Procedure di caratterizzazione chimico-fisiche e accertamento delle qualità ambientali" del DPR 120/2017. Le analisi chimiche saranno eseguite adottando metodiche analitiche ufficialmente riconosciute.</p> <p>8.1 Caratterizzazione ambientale dei materiali da scavo</p> <p>La caratterizzazione ambientale viene svolta per accertare la sussistenza dei requisiti di qualità ambientale dei materiali da scavo e deve essere inserita nella progettazione dell'opera. La caratterizzazione ambientale viene svolta a carico del proponente in fase progettuale e comunque prima dell'inizio dello scavo. Inoltre, la caratterizzazione ambientale deve avere un grado di approfondimento conoscitivo almeno pari a quello del livello progettuale soggetto all'espletamento della procedura di approvazione dell'opera e nella caratterizzazione ambientale devono essere esplicitate le informazioni necessarie, recuperate anche da accertamenti documentali, per poter valutare la caratterizzazione stessa producendo i documenti necessari e richiesti. Nel caso in cui si preveda il ricorso a metodologie di scavo in grado di non determinare un rischio di contaminazione per l'ambiente, il Piano di Utilizzo potrà prevedere che, salva diversa determinazione dell'Autorità competente, non sarà necessario ripetere la caratterizzazione ambientale durante l'esecuzione dell'opera. Qualora, già in fase progettuale, si ravvisi la necessità di effettuare una caratterizzazione ambientale in corso d'opera, il Piano di Utilizzo dovrà indicarne le modalità di esecuzione. La caratterizzazione ambientale in corso d'opera andrà eseguita a cura dell'esecutore.</p> <p>8.2 Campionamento in fase di progettazione</p> <p>Le procedure di campionamento devono essere illustrate nel Piano di Utilizzo. La caratterizzazione ambientale dovrà essere eseguita preferibilmente mediante scavi esplorativi (pozzetti o trincee) ed in subordine con sondaggi a carotaggio. La densità dei punti di indagine nonché la loro ubicazione dovrà basarsi su un modello concettuale preliminare delle aree (campionamento ragionato) o sulla base di considerazioni di tipo statistico (campionamento sistematico su griglia o casuale). I punti d'indagine potranno essere localizzati in corrispondenza dei nodi dell'elettrodotta. Nel caso di opere infrastrutturali lineari, il campionamento andrà effettuato almeno ogni 500 metri lineari di tracciato ovvero ogni 2.000 metri lineari in caso di progettazione preliminare, salva diversa previsione del Piano di Utilizzo, determinata da particolari situazioni locali, quali, ad esempio, la tipologia di attività antropiche svolte nel sito; in ogni caso dovrà essere effettuato un campionamento ad ogni variazione significativa di litologia. Nel caso di scavi (TOC), la caratterizzazione dovrà essere effettuata prevedendo almeno un campionamento ogni 500 metri lineari di tracciato in caso di progettazione preliminare, con prelievo di tre incrementi per sondaggio, a formare il campione rappresentativo; in ogni caso dovrà essere effettuato un campionamento ad ogni variazione significativa di litologia. La profondità d'indagine sarà determinata in base alle profondità previste degli scavi. I campioni da sottoporre ad analisi chimico-fisiche saranno come minimo:</p> <ul style="list-style-type: none"> • campione 1: da 0 a 1 m dal piano campagna; • campione 2: nella zona di fondo scavo; • campione 3: nella zona intermedia tra i due; 		

e in ogni caso andrà previsto un campione rappresentativo di ogni orizzonte stratigrafico individuato ed un campione in caso di evidenze organolettiche di potenziale contaminazione. Per scavi superficiali, di profondità inferiore a 2 metri, i campioni da sottoporre ad analisi chimico- fisiche possono essere almeno due: uno per ciascun metro di profondità. Nel caso in cui gli scavi interessino la porzione satura del terreno, per ciascun sondaggio oltre ai campioni sopra elencati sarà necessario acquisire un campione delle acque sotterranee, preferibilmente e compatibilmente con la situazione locale, con campionamento dinamico. In presenza di sostanze volatili si dovrà procedere con altre tecniche adeguate a conservare la significatività del prelievo. Qualora si preveda, in funzione della profondità da raggiungere, una considerevole diversificazione dei materiali da scavo da campionare e si renda necessario tenere separati i vari strati al fine del loro riutilizzo, può essere adottata la metodologia di campionamento casuale stratificato, in grado di garantire una rappresentatività della variazione della qualità del suolo sia in senso orizzontale che verticale. In genere i campioni volti all'individuazione dei requisiti ambientali dei materiali da scavo devono essere prelevati come campioni compositi per ogni scavo esplorativo o sondaggio in relazione alla tipologia ed agli orizzonti individuati. Nel caso di scavo esplorativo, al fine di considerare una rappresentatività media, si prospettano le seguenti casistiche:

- campione composito di fondo scavo
- campione composito su singola parete o campioni compositi su più pareti in relazione agli orizzonti individuabili e/o variazioni laterali.

Nel caso di sondaggi a carotaggio il campione sarà composto da più spezzoni di carota rappresentativi dell'orizzonte individuato al fine di considerare una rappresentatività media. Invece i campioni volti all'individuazione di eventuali contaminazioni ambientali (come nel caso di evidenze organolettiche) dovranno essere prelevati con il criterio puntuale. Qualora si riscontri la presenza di riporti, non essendo nota l'origine dei materiali inerti che lo costituiscono, la caratterizzazione ambientale, dovrà prevedere:

- l'ubicazione dei campionamenti in modo tale da poter caratterizzare ogni porzione di suolo interessata dai riporti, data la possibile eterogeneità verticale ed orizzontale degli stessi;
- la valutazione della percentuale in massa degli elementi di origine antropica.

Fermo restando quanto stabilito dal Decreto del Ministero dell'Ambiente e della Tutela del Territorio e del Mare del 7 Novembre 2008 "Disciplina delle operazioni di dragaggio nei siti di bonifica di interesse nazionale, ai sensi dell'articolo 1, comma 996, della legge 27 Dicembre 2006, No. 296" la caratterizzazione dei materiali derivanti dalle operazioni di scavo di sedimenti marini, fluviali, lacustri e palustri potrà essere effettuata sia in sito sia in banco dopo la loro rimozione.

8.3 Caratteristiche dei punti di indagine

Al fine prelevare un numero di campioni di terreno sufficientemente rappresentativo del materiale di scavo prodotto durante la realizzazione dell'elettrodotta, non essendo state individuate aree a rischio potenziale in corrispondenza del tracciato o a breve distanza (< 200 m, come sopra rappresentato), il piano delle indagini proposto prevede la realizzazione di un punto di indagine ogni 500 m per ciascuna area omogenea dal punto di vista dell'utilizzo del suolo e della litologia.

9 METODI DI CAMPIONAMENTO E ANALISI CHIMICO-FISICHE

I campioni da portare in laboratorio o da destinare ad analisi in campo sono privi della frazione maggiore di 2 cm (da scartare in campo) e le determinazioni analitiche in laboratorio sono condotte sull'aliquota di granulometria inferiore a 2 mm. La concentrazione del campione è determinata riferendosi alla totalità dei materiali secchi, comprensiva anche dello scheletro campionato (frazione compresa tra 2 cm e 2 mm). Qualora si abbia evidenza di una contaminazione antropica anche del sopravaglio le determinazioni analitiche sono condotte sull'intero campione, compresa la frazione granulometrica superiore ai 2 cm, e la concentrazione è riferita allo stesso. Il set analitico minimale da considerare è quello riportato in Tabella 4.1 dell'Allegato 4 al DPR 13 Giugno 2017, No. 120. Fermo restando che la lista delle sostanze da ricercare può essere modificata ed estesa in accordo con l'Autorità Competente in considerazione delle attività antropiche pregresse (così come anche il numero e l'ubicazione dei punti di campionamento), il cosiddetto set minimo di parametri analitici da determinare può essere considerato il seguente. Nella sottostante tabella sono riportate, per ciascun parametro analitico elencato le Concentrazioni Soglia di Contaminazione (CSC) di cui alla colonna A della Tabella 1, Allegato 5, al Titolo V, Parte IV del DLgs No. 152/2006, con riferimento alla specifica destinazione d'uso urbanistica dei siti di indagine (Siti ad uso Verde pubblico e privato e residenziale).

SET ANALITICO	A
	Siti ad uso verde pubblico privato e residenziale (mg·kg ⁻¹ espressi come ss)
Arsenico	20
Cadmio	2
Cobalto	20
Cromo totale	150
Cromo VI	2
Mercurio	1
Nichel	120
Piombo	100
Rame	120
Zinco	150
Idrocarburi pesanti C>12	50
Amianto	1000
BTEX + Stirene (aromatici)	1
IPA (aromatici policiclici)	10

Nelle due righe basse della tabella sono indicati i parametri da aromatici che la legge prevede di analizzare qualora le aree di scavo si collochino a distanze minori o uguali a 20 m da infrastrutture viarie di grande comunicazione, ossia:

- Aromatici [BTEX+Stirene] (parametri da 19 a 23 della Tab. 1, All. 5 al Titolo V della Parte IV, DLgs 152/2006)
- Aromatici Policiclici [IPA] (parametri da 25 a 37).

In relazione al non interessamento diretto e alle distanze rilevate dai siti a "rischio potenziale", in fase preliminare non si ritiene necessaria la ricerca di parametri aggiuntivi sito specifici.

La quantità di terreno da prevedere per la formazione di ciascuna aliquota, sia destinata alle determinazioni dei composti volatili che non volatili, dovrà essere concordata col laboratorio analitico di parte.

La caratterizzazione ambientale, svolta per accertare la sussistenza dei requisiti di qualità ambientale dei materiali da scavo, deve, in ogni caso:

- eseguirsi prima dell'inizio dello scavo;
- contenere i risultati dell'indagine conoscitiva dell'area di intervento;
- riportare le modalità di campionamento, preparazione dei campioni;
- indicare le modalità di analisi ed il set dei parametri analitici;
- valutare la necessità o meno di ulteriori approfondimenti in corso d'opera;
- indicare i criteri generali da eseguirsi durante approfondimenti in corso d'opera.

Qualora si rilevi il superamento dei suddetti limiti per uno o più parametri è fatta salva la possibilità del proponente di dimostrare, anche avvalendosi di analisi e studi pregressi già valutati dagli Enti, che tali superamenti sono dovuti a caratteristiche naturali del terreno o a fenomeni naturali e che di conseguenza le concentrazioni misurate sono relative a valori di fondo naturale. In tale ipotesi, l'utilizzo dei materiali da scavo sarà consentito nell'ambito dello stesso sito di produzione o in altro sito diverso rispetto a quello di produzione, solo a condizione che non vi sia un peggioramento della qualità del sito di destinazione e che tale sito sia nel medesimo ambito territoriale di quello di produzione per il quale è stato verificato che il superamento dei limiti è dovuto a fondo naturale. In caso contrario, se le indagini ambientali preliminari evidenziano dei superamenti delle CSC per specifica destinazione urbanistica, non sarà possibile riutilizzare il materiale escavato all'interno dello stesso sito, come da previsione iniziale, e diventa necessario gestirle come rifiuto ai sensi della Parte IV del decreto legislativo 3 Aprile 2006, No. 152.

9.1 Caratterizzazione ambientale dei materiali da scavo

La caratterizzazione ambientale viene svolta dal proponente in fase progettuale e comunque prima dell'inizio dello scavo, al fine di accertare la sussistenza dei requisiti di qualità ambientale dei materiali da scavo.

9.2 Procedure di campionamento

La caratterizzazione ambientale sarà eseguita mediante scavi esplorativi (pozzetti o trincee) o con sondaggi a carotaggio. La densità dei punti d'indagine nonché la loro ubicazione dovrà basarsi su un modello concettuale preliminare delle aree (campionamento ragionato) o sulla base di considerazioni di tipo statistico (campionamento sistematico su griglia o casuale). Nel caso in cui si proceda con una disposizione a griglia, i punti d'indagine potranno essere localizzati in corrispondenza dei nodi della griglia (ubicazione sistematica) oppure all'interno di ogni maglia in posizione opportuna (ubicazione sistematica causale).

Con riferimento all'elettrodotta, il campionamento sarà effettuato almeno ogni 500 m e potrà essere infittito in presenza di particolari situazioni locali, quali, ad esempio, la tipologia di attività antropiche svolte nel sito. In ogni caso dovrà essere effettuato un campionamento ad ogni variazione significativa di litologia.

Per quel che riguarda la profondità d'indagine, i campioni da sottoporre ad analisi chimico-fisiche saranno come minimo:

- campione 1: da 0 a 1 m dal piano campagna;
- campione 2: nella zona di fondo scavo;
- campione 3: nella zona intermedia tra i due.

In ogni caso andrà previsto un campione rappresentativo di ogni orizzonte stratigrafico individuato ed un campione in caso di evidenze organolettiche di potenziale contaminazione. Nel caso in cui gli scavi interessino la porzione satura del terreno, per ciascun sondaggio oltre ai campioni sopra elencati sarà necessario acquisire un campione delle acque sotterranee, preferibilmente e compatibilmente con la situazione locale, con campionamento dinamico. In presenza di sostanze volatili si dovrà procedere con altre tecniche adeguate a conservare la significatività del prelievo. In genere i campioni volti all'individuazione dei requisiti ambientali dei materiali da scavo devono essere prelevati come campioni compositi per ogni scavo esplorativo o sondaggio in relazione alla tipologia ed agli orizzonti individuati. Nel caso di sondaggi a carotaggio il campione sarà composto da più spezzoni di carota rappresentativi dell'orizzonte individuato al fine di considerare una rappresentatività media. Invece i campioni volti all'individuazione di eventuali contaminazioni ambientali (come nel caso di evidenze organolettiche) dovranno essere prelevati con il criterio puntuale.

9.3 Procedure di caratterizzazione chimico-fisiche e accertamento delle qualità ambientali

I campioni da portare in laboratorio o da destinare ad analisi in campo dovranno essere privi della frazione maggiore di 2 cm (da scartare in campo) e le determinazioni analitiche in laboratorio dovranno essere condotte sull'aliquota di granulometria inferiore a 2 mm. La concentrazione del campione dovrà essere determinata riferendosi alla totalità dei materiali secchi, comprensiva anche dello scheletro campionato (frazione compresa tra 2 cm e 2 mm). Il set di parametri analitici da ricercare dovrà essere definito in base alle possibili sostanze ricollegabili alle attività antropiche svolte sul sito o nelle sue vicinanze, ai parametri caratteristici di eventuali pregresse contaminazioni, di potenziali anomalie del fondo naturale, di inquinamento diffuso, nonché di possibili apporti antropici legati all'esecuzione dell'opera.

I parametri da considerare sono i seguenti:

- Arsenico;
- Cadmio;
- Cobalto;
- Nichel;
- Piombo;
- Rame;
- Zinco;
- Mercurio;
- Idrocarburi C>12;
- Cromo totale;
- Cromo VI;
- Amianto;

non si procederà con la ricerca di BTEX e IPA in quanto l'area di scavo è collocata a più di 20 m di distanza da infrastrutture viarie di grande comunicazione, e ad insediamenti che possono aver influenzato le caratteristiche del sito mediante ricaduta delle emissioni in atmosfera. Gli analiti da ricercare sono quelli elencati nella Tabella 1 Allegato 5 Parte Quarta, Titolo V, del decreto legislativo 152 del 2006 e ss. mm. ii.

Le analisi chimico-fisiche saranno condotte adottando metodologie ufficialmente riconosciute, tali da garantire l'ottenimento di valori 10 volte inferiori rispetto ai valori di concentrazione limite. Nell'impossibilità di raggiungere tali limiti di quantificazione dovranno essere utilizzate le migliori metodologie analitiche ufficialmente riconosciute che presentino un limite di quantificazione il più prossimo ai valori di cui sopra.

10 CONCLUSIONI

Il materiale scavato durante la realizzazione delle opere in progetto sarà depositato temporaneamente nell'area di cantiere. Il terreno, quindi, se ritenuto idoneo dalle indagini chimico-fisiche, sarà utilizzato per il riempimento degli scavi e il livellamento alla quota finale di progetto.

Il terreno che non dovesse presentare caratteristiche idonee al riutilizzo in sito (rif. Tabella 1 Allegato 5 Titolo V parte IV del DLgs 152/2006) sarà conferito in discarica autorizzata e sostituito con materiale inerte di adeguate caratteristiche per il riempimento.

Il deposito del materiale dovrà essere fisicamente separato e gestito in modo autonomo rispetto ai rifiuti eventualmente presenti nel sito. Il materiale che dovesse eventualmente risultare eccedente rispetto ai volumi stimati per la realizzazione delle opere sarà ugualmente conferito in apposita discarica autorizzata.