

REALIZZAZIONE IMPIANTO FOTOVOLTAICO A TERRA SU TERRENO AGRICOLO DI POTENZA DI PICCO PARI A 69,1 MWp E POTENZA NOMINALE PARI A 60 MW UBICATO IN LOCALITA' CORTE SERRAGLIONA NEL COMUNE DI CODIGORO (FE)

COMMITENTE: LS SOLAR SRL
S.p.A. 0207075091
 Legale rappresentante: **Cristiano Vitali**
C.F. VILCS67928H199U

PROGETTISTA: Architetto Antonio Gaspari
C.F. GSPR460369505

N. ELABORATO: 88.2
ELABORATO: RELIEVO STATO ATTUALE AREA IMPIANTO_SUD

SCALA: 1:1000
REFERIMENTO FRATICA: IMPIANTO FV LEONA SUD

DATA: 29/07/2022
REVISIONE:

General contractor: PROTESA spa
Via Ugo la Malfa n.24 Imola 40026 (BO)
telefono 0542 644069 mail info@protesa.net sito www.protesa.net

Proprietà riservata. È vietata la riproduzione totale e parziale e la comunicazione o l'uso del presente elaborato e calcoli ad esso relativi che non siano espressamente autorizzati. In mancanza di esplicito consenso si riservano il diritto di procedere a termini di legge.

file Planimetria stato attuale-rilievo.dwg



Progetto Linea Elettrica
 Geom. Stelio Poli
 Ing. Chiara Baldi
 Geom. Valentina Cristofari
polienergiesurt

Ambiente
 Ing. Roberto Mazzolani
 Ing. Davide Negri
Studio Associato Nc.Ma
Via Guelfa 31 - 40138 Ferrara (FE)
FEVA 000570704



Progetto Strutturale
 Ing. Gianluca Rugli
ASSOCIATI SRL
ARCHITETTI ASSOCIATI

Progetto Architettonico
 Arch. Antonio Gaspari
 Arch. Andrea Ricci Bitti

Collaboratori:
 Arch. Isabella Civalotti
 Arch. Martina Cortesi
 Arch. Agnese Di Tiro
 Arch. Beatrice Mori
 Arch. Francesco Ricci Bitti
 Arch. Valeria Testadi
 Arch. Cecilia Venier
 Dott. Cristian Cigoli

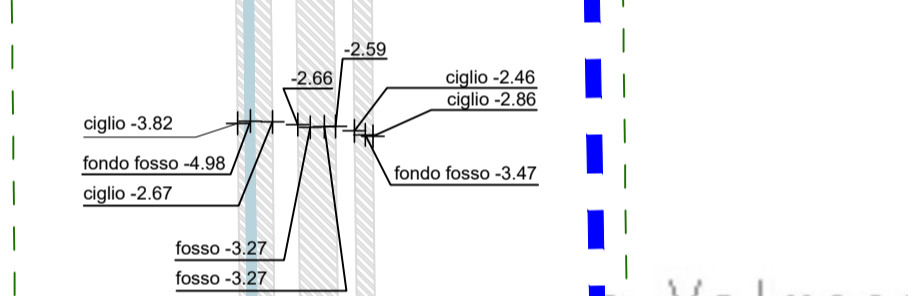
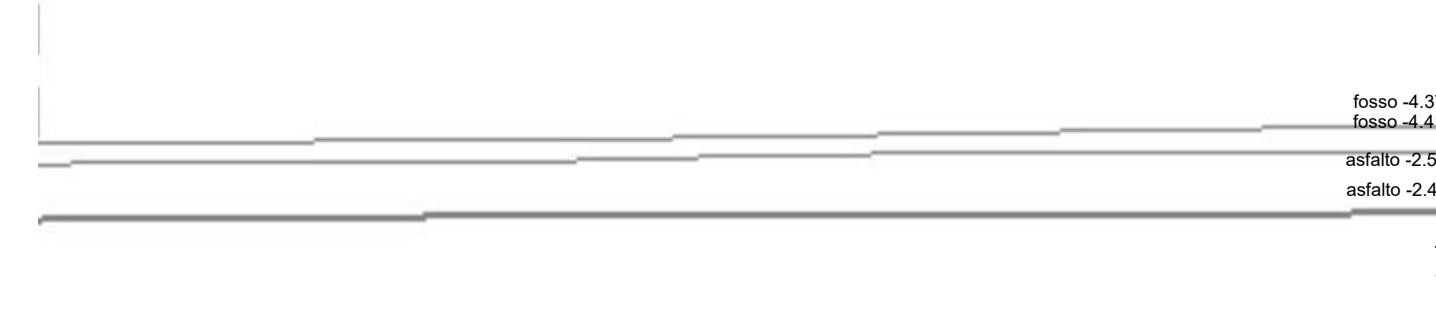



PLANIMETRIA DI IMPIANTO SU CATASTALE

SCALA 1:1000

LEGENDA

confine catastale/diritto di superficie



CODIGORO