Firmato digitalmente da GASPARRI ANTONIO
C: IT

COMUNE DI CODIGORO

REALIZZAZIONE IMPIANTO FOTOVOLTAICO A TERRA SU TERRENO AGRICOLO DI POTENZA DI PICCO PARI A 69,1 MWp E POTENZA NOMINALE PARI A 60 MW UBICATO IN LOCALITA' CORTE SERRAGLIONA NEL COMUNE DI CODIGORO (FE)

Progetto Elettrico
Per. Ind. Massimo Ghesini
Ing. Francesco Piergiovanni
PROEL

Progetto Linea Elettrica
Geom. Stelio Poli
Ing. Chiara Baldi
Geom. Valentina Cristofori
polienergiesurl

Ambiente
Ing. Roberta Mazzolani
Ing. David Negrini
Studio Associato Ne.Ma
Ingegneria Ambiente Sicurezza
Via Confine 24/a – 48015 Cervia (RA)
P.IVA 02653670394

Geologia e Acustica
Dott.ssa Giulia Bastia
Dott. Maurizio Castellari
Dott.ssa Marta Cristiani
CASTELLARI AMBIENTE

Progetto Strutturale
Ing. Gianluca Ruggi
FR ASSOCIATI SRL STP
INGEGNERIA E ARCHITETTURA

Progetto Architettonico
Arch. Antonio Gasparri
Arch. Andrea Ricci Bitti

Collaboratori
Arch. Isabella Cevolani
Arch. Martina Cortesi
Arch. Agnese Di Tirro
Arch. Beatrice Mari
Arch. Francesco Ricci Bitti
Arch. Valeria Tedaldi
Arch. Cecilia Venieri
Dott. Cristian Griguoli
A2 studio

COMMITTENTE: **LS SOLAR SRL**
p.IVA 02700970391
Legale rappresentante: **Cristiano Vitali**
C.F. VTLCST67R26H199U

PROGETTISTA: Architetto **Antonio Gasparri**
C.F. GSPNTN64D08E289D

N. ELABORATO	ELABORATO
B12	**SEZIONI TIPO DELLE SISTEMAZIONI ESTERNE E VIABILITÀ DELL'IMPIANTO**

SCALA	RIFERIMENTO PRATICA
1:500 e 1:100	IMPIANTO FV LEONA SUD

DATA	REVISIONE
29/07/2022	

General contractor

PROTESA
A COMPANY OF SACMI

Protesa spa
Via Ugo la Malfa n.24 Imola 40026 (BO)
telefono 0542 644069 **mail** info@protesa.net **sito** www.protesa.net

Proprietà riservata. É vietata la riproduzione totale e parziale e/o la comunicazione a terzi del presente elaborato e calcolo ad esso relativo che non siano espressamente autorizzate.
In mancanza di rispetto gli interessati si riservano il diritto di procedere a termini di legge.

file Sezioni sistemazioni esterne e viabilità impianto_19.07.22.dwg

SEZIONE I-I
scala 1:500

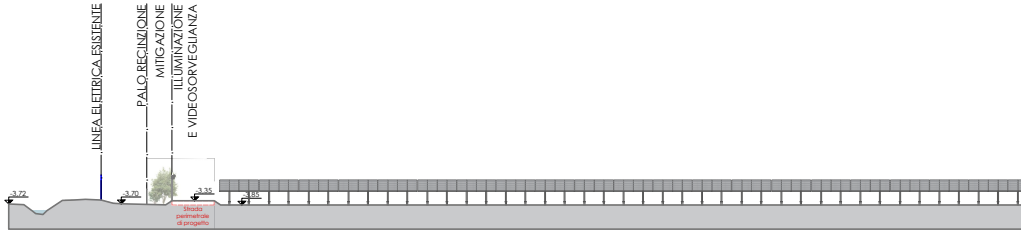
LINEA ELETTRICA ESISTENTE
PALO RECINZIONE
MITIGAZIONE
ILLUMINAZIONE
E VIDEOSORVEGLIANZA
-3.72
-3.70
-3.35
-3.85
Strada
perimetrale
di progetto

INQUADRAMENTO LAYOUT

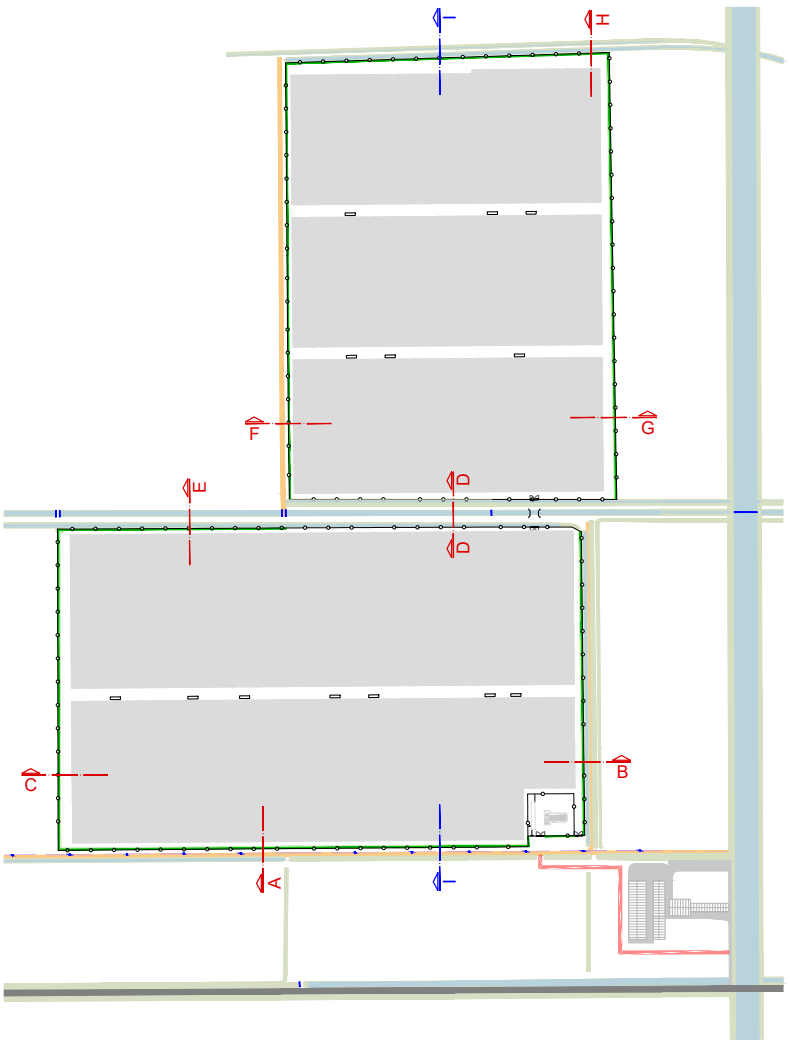

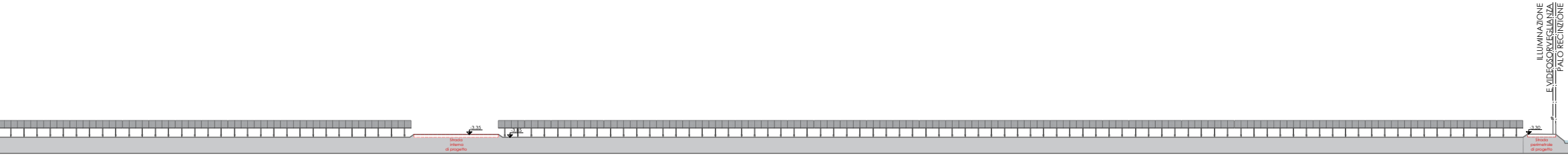
ILLUMINAZIONE
E VIDEOSORVEGLIANZA
PALO RECINZIONE
-3.35
-3.85
Strada interna di progetto
-3.30
Strada perimetrale di progetto

SEZIONE A-A
scala 1:100

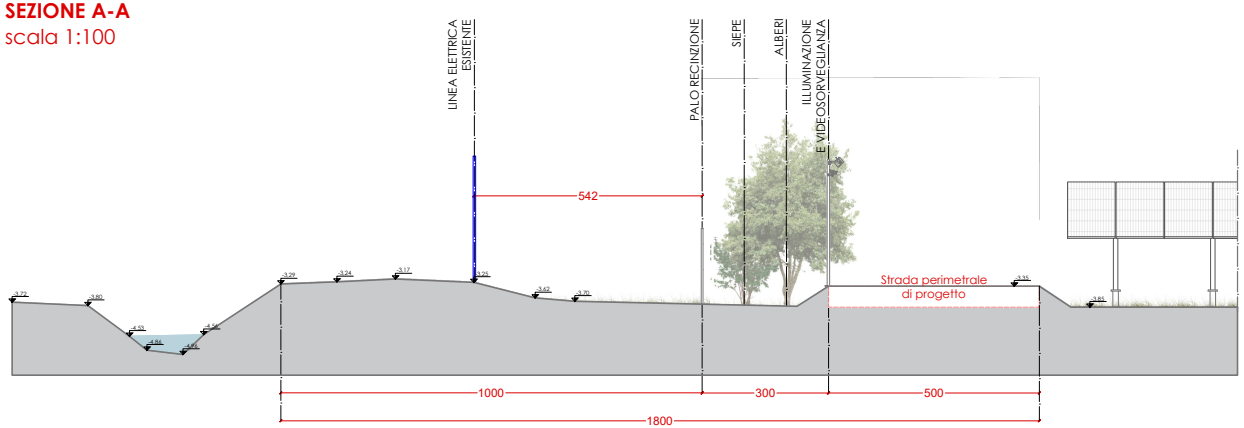
LINEA ELETTRICA ESISTENTE
PALO RECINZIONE
SIEPE
ALBERI
ILLUMINAZIONE E VIDEOSORVEGLIANZA
542
-3.72
-3.80
-4.53
-4.86
-4.88
-4.56
-3.29
-3.24
-3.17
-3.25
-3.62
-3.70
Strada perimetrale di progetto
-3.35
-3.85
1000
300
500
1800

SEZIONE B-B
scala 1:100

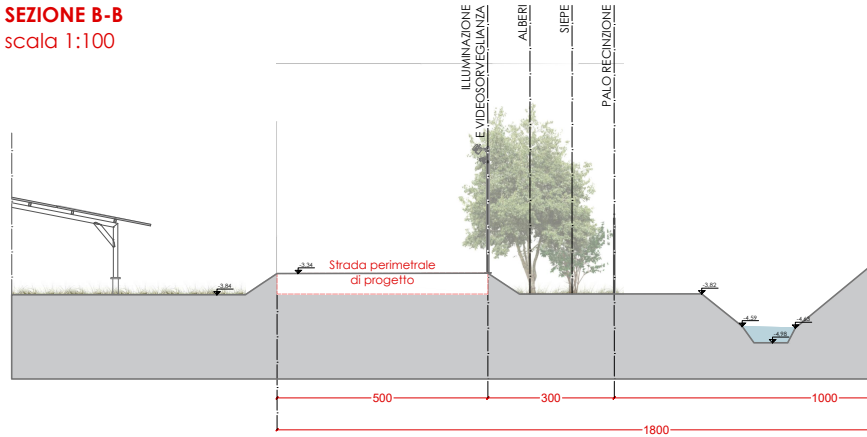
ILLUMINAZIONE E VIDEOSORVEGLIANZA
ALBERI
SIEPE
PALO RECINZIONE
-3.84
-3.34
Strada perimetrale di progetto
-3.82
-4.59
-4.98
-4.65
500
300
1000
1800

SEZIONE E-E
scala 1:100

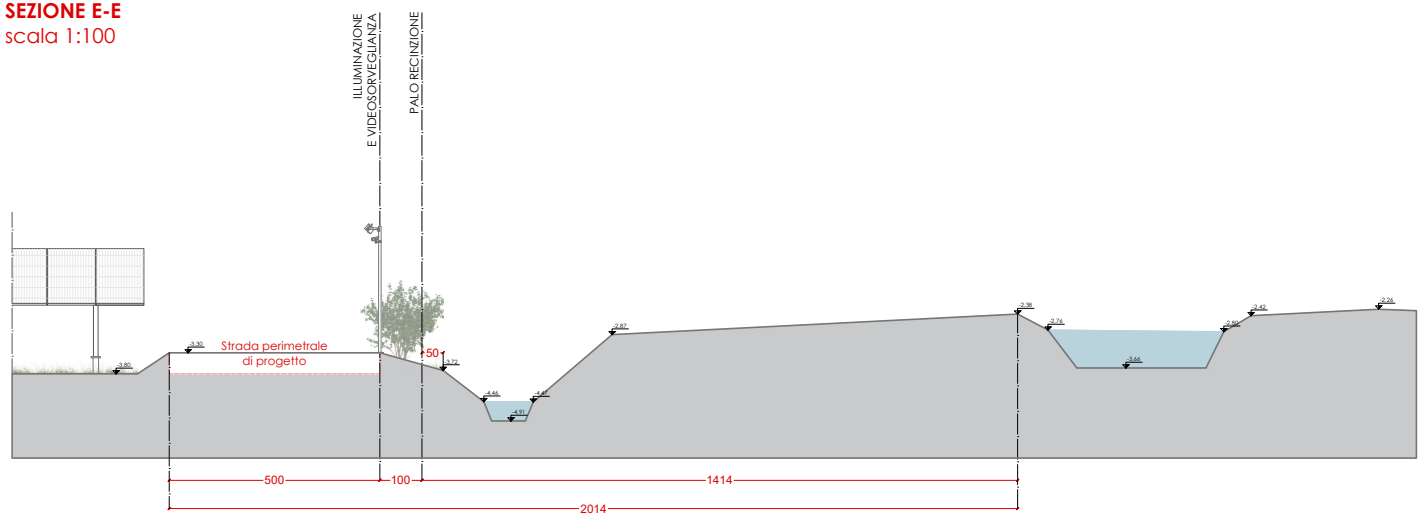
ILLUMINAZIONE E VIDEOSORVEGLIANZA
PALO RECINZIONE
-3.80
-3.30
Strada perimetrale di progetto
50
-3.72
-4.46
-4.91
-4.47
-2.87
-2.38
-2.76
-3.66
-2.80
-2.42
-2.26
500
100
1414
2014

SEZIONE F-F
scala 1:100

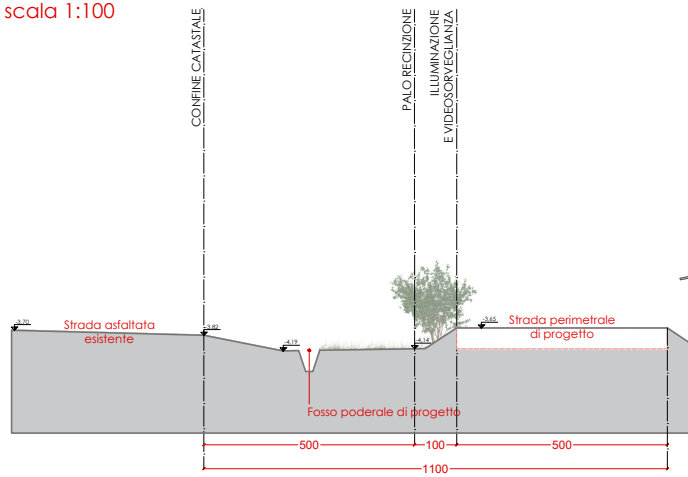
CONFINE CATASTALE
PALO RECINZIONE
ILLUMINAZIONE E VIDEOSORVEGLIANZA
-3.70
Strada asfaltata esistente
-3.82
-4.19
-4.14
-3.65
Strada perimetrale di progetto
Fosso poderale di progetto
500
100
500
1100

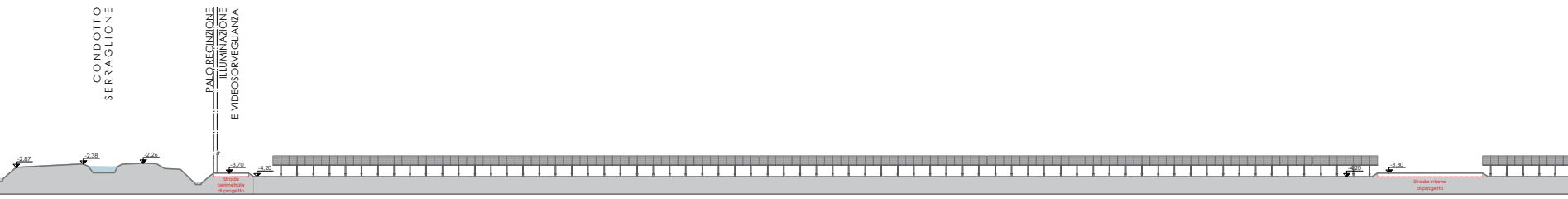
CONDOTTO SERRAGLIONE
PALO RECINZIONE
ILLUMINAZIONE E VIDEOSORVEGLIANZA
-2.87
-2.38
-2.26
-3.70
-4.20
Strada perimetrale di progetto
-4.20
-3.30
Strada interna di progetto

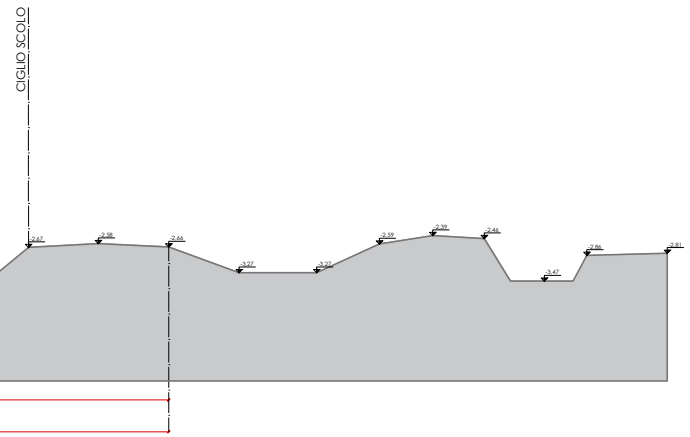
CIGLIO SCOLO
-2.67
-2.58
-2.66
-3.27
-3.27
-2.59
-2.39
-2.46
-3.47
-2.86
-2.81

SEZIONE C-C
scala 1:100

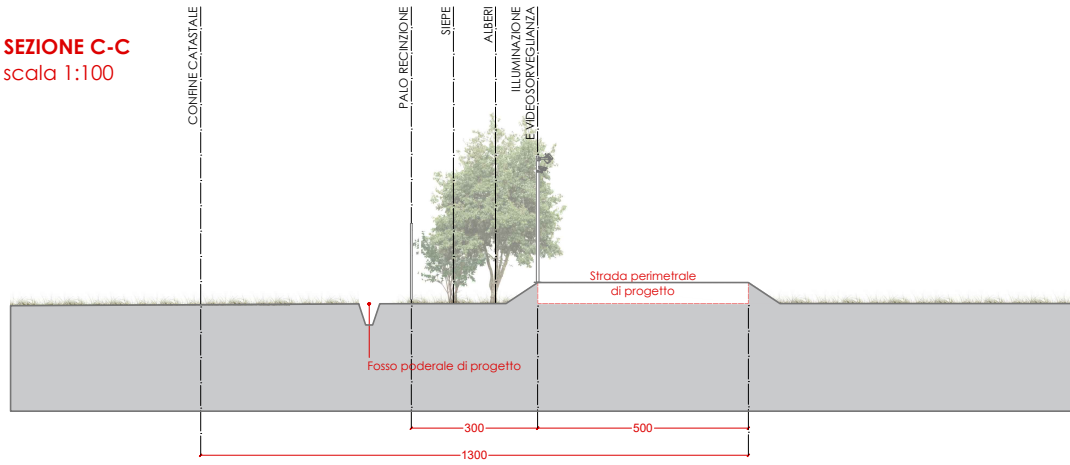
CONFINE CATASTALE
PALO RECINZIONE
SIEPE
ALBERI
ILLUMINAZIONE E VIDEOSORVEGLIANZA
Strada perimetrale di progetto
Fosso poderale di progetto
300
500
1300

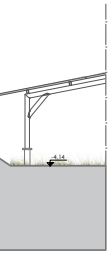

SEZIONE G-G
scala 1:100

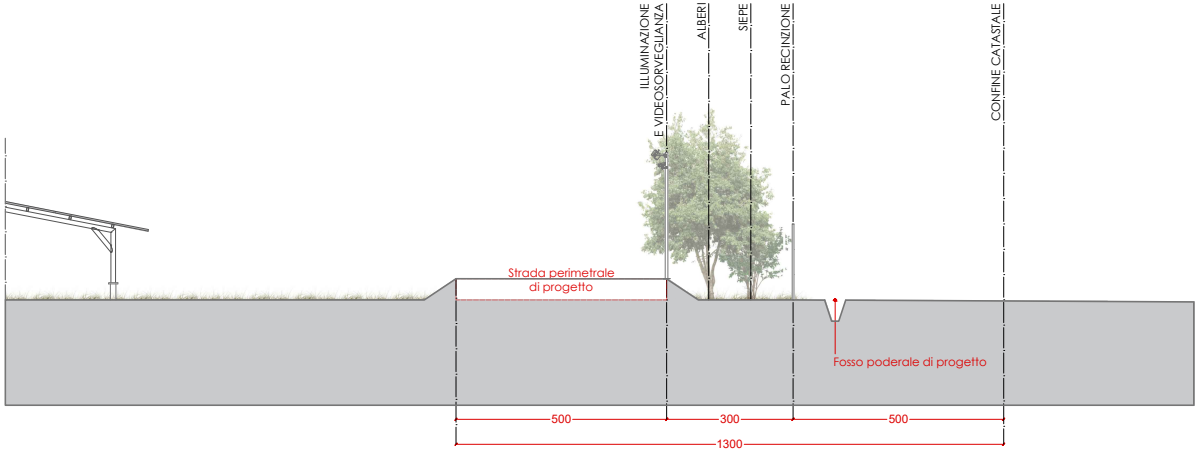
ILLUMINAZIONE E VIDEOSORVEGLIANZA
ALBERI
SIEPE
PALO RECINZIONE
CONFINE CATASTALE
Strada perimetrale di progetto
Fosso poderale di progetto
500
300
500
1300

SEZIONE H-H
scala 1:100

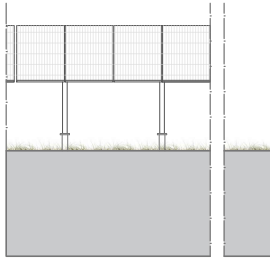

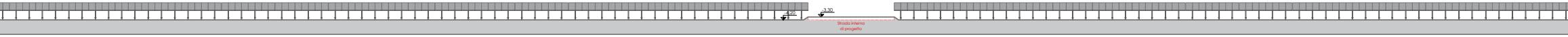
-4.20
-3.30
Strada interna
di progetto

SEZIONE D-D

scala 1:100

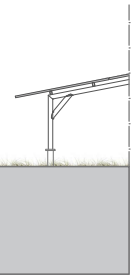

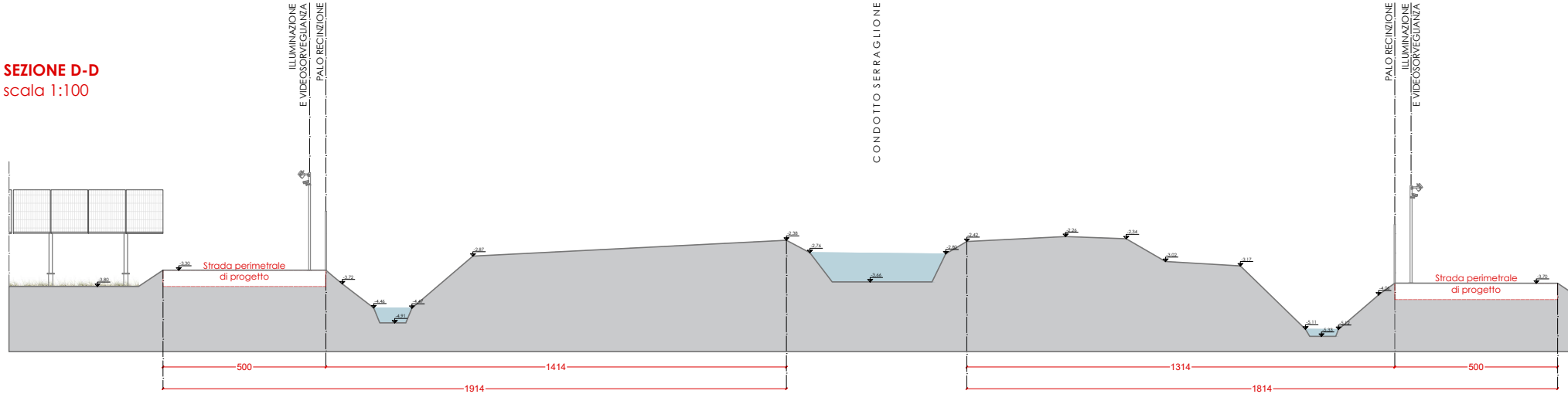
ILLUMINAZIONE
E VIDEOSORVEGLIANZA
PALO RECINZIONE
CONDOTTO SERRAGLIONE
PALO RECINZIONE
ILLUMINAZIONE
E VIDEOSORVEGLIANZA
-3.80
-3.30
Strada perimetrale
di progetto
-3.72
-4.46
-4.91
-4.47
-2.87
-2.38
-2.76
-3.66
-2.80
-2.42
-2.26
-2.34
-3.02
-3.17
-5.11
-5.53
-5.12
-4.06
Strada perimetrale
di progetto
-3.70
500
1414
1914
1314
500
1814


ILLUMINAZIONE
E VIDEOSORVEGLIANZA
PALO RECINZIONE
-4.23
Strada perimetrale
di progetto
-3.66
-4.23
-5.03
-4.93
-3.66
-3.58
-4.85
500
100
1600

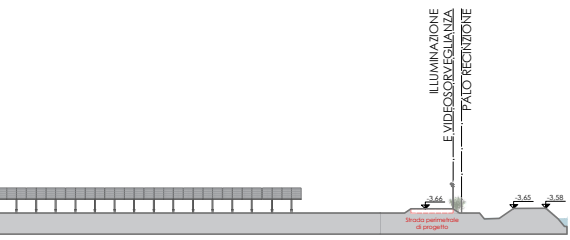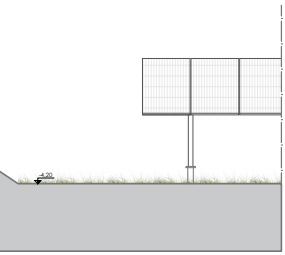
ILLUMINAZIONE
E VIDEOSORVEGLIANZA
PALO RECINZIONE
-3,66
Strada perimetrale
di progetto
-3,65
-3,58