

METANODOTTO CITTA' SANT'ANGELO - ALANNO

Comm. 5719-001

Foglio

1

Dis. P-PG-D-1043

di 08

## SIMULAZIONE FOTOGRAFICA

- FOTO N.1:** Percorrenza su aree agricole, stato attuale  
**FOTO N.2:** Fotosimulazione apertura area di passaggio su aree agricole  
**FOTO N.3:** Fotosimulazione ripristino area di passaggio su aree agricole  
**FOTO N.4:** Fotosimulazione opera ultimata su aree agricole  
**FOTO N.5:** Area di futura realizzazione Nodo 6440 (PIDI), stato attuale  
**FOTO N.6:** Fotosimulazione realizzazione Nodo 6440 (PIDI)  
**FOTO N.7:** Area di futura realizzazione Nodo 6453 (PIDI), stato attuale  
**FOTO N.8:** Fotosimulazione realizzazione Nodo 6453 (PIDI)  
**FOTO N.9:** Area di futura realizzazione Nodo 6490 (PIDI), stato attuale  
**FOTO N.10:** Fotosimulazione realizzazione Nodo 6490 (PIDI) prima del mascheramento vegetazionale  
**FOTO N.11:** Fotosimulazione realizzazione Nodo 6490 (PIDI) con mascheramento vegetazionale  
**FOTO N.12:** Area di futura realizzazione Nodo 6638 (PIL), stato attuale  
**FOTO N.13:** Fotosimulazione realizzazione Nodo 6638 (PIDI)

### LEGENDA:



Metanodotto in progetto



Metanodotto da porre fuori esercizio e recuperare

**METANODOTTO CITTA' SANT'ANGELO - ALANNO**

Comm.	5719-001
Dis.	P-PG-D-1013

**Foglio**  
**2**  
**di 08**

## FOTO n. 1



Percorrenza su area agricola, stato attuale

## FOTO n. 2



Fotosimulazione apertura area di passaggio su area agricola

METANODOTTO CITTA' SANT'ANGELO - ALANNO

Comm. 5719-001

Foglio

3

Dis. P-PG-D-1013

di 08

## FOTO n. 3



Fotosimulazione ripristino area di passaggio su area agricola

## FOTO n. 4



Fotosimulazione opera ultimata su area agricola

METANODOTTO CITTA' SANT'ANGELO - ALANNO

Comm. 5719-001

Foglio

**4**

Dis. P-PG-D-1013

di 08

## FOTO n. 5



Area di futura realizzazione del Nodo 6440 (PID) stato attuale

## FOTO n. 6



Fotosimulazione realizzazione Nodo 6440 (PID)

METANODOTTO CITTA' SANT'ANGELO - ALANNO

Comm. 5719-001

Dis. P-PG-D-1013


Foglio  
**5**  
di 08

## FOTO n. 7



Area di futura realizzazione del Nodo 6453 (PIDI) stato attuale

## FOTO n. 8



Fotosimulazione realizzazione Nodo 6453 (PIDI)

METANODOTTO CITTA' SANT'ANGELO - ALANNO

Comm. 5719-001

Foglio

6

Dis. P-PG-D-1013

di 08

## FOTO n. 9



Area di futura realizzazione del Nodo 6490 (PIDI) stato attuale

## FOTO n. 10



Fotosimulazione realizzazione Nodo 6490 (PIDI), prima del mascheramento vegetazionale

METANODOTTO CITTA' SANT'ANGELO - ALANNO

Comm. 5719-001

Foglio  
**7**  
di 08

Dis. P-PG-D-1013

## FOTO n. 11



Fotosimulazione realizzazione Nodo 6490 (PID), con mascheramento vegetazionale


**METANODOTTO CITTA' SANT'ANGELO - ALANNO**

Comm. 5719-001

**Foglio**  
**8**  
 di 08


Dis. P-PG-D-1013

## FOTO n. 12



Area di futura realizzazione Nodo 6638 (PIL), stato attuale

## FOTO n. 13



Fotosimulazione realizzazione Nodo 6638 (PIL)