

# LEGENDA

## SIMBOLOGIA CARTOGRAFICA

- Metanodotto in progetto DN 200 (8"), DP 60 bar, MOP 12 bar
- Metanodotto da dismettere DN 175 (7"), MOP 12 bar
- Opere connesse da dismettere
- Metanodotto in esercizio da ricollegare
- Metanodotti SGI esistenti
- Altri Metanodotti esistenti
- Aree impianti stacco-terminale in progetto
- Aree impianti stacco-terminale SGI esistenti
- T.O.C. - Trivelle spingitubo principali
- Impianti di linea in progetto
- Impianti di linea da porre fuori esercizio e recuperare
- Impianti di linea in esercizio
- Limite sovrapposizione fogli
- Metanodotto SNAM Chieti - Rieti DN 400 (16") DP=MOP 24 bar (di futura realizzazione)
- Aree impianti esistenti
- Opere connesse in progetto

Ricollegamento / Interconnessione  
DN xxx (x"), DP xx bar, MOP xx bar  
L = xx m

## LEGENDA TEMATICA

### Potenziale archeologico

- Improbabile
- Molto basso
- Basso
- Medio
- Certo, non delimitato
- Certo, ben documentato e delimitato

### Rischio/Impatto archeologico

- Alto
- Medio-alto
- Medio
- Basso
- Molto basso
- Nullo
- Proposta ubicazione sondaggi

## SIMBOLOGIA MECCANICA

- Punto di intercettazione di linea (P.I.L.)
- Punto di intercettazione di derivazione importante (P.I.D.I.)
- Punto di intercettazione e derivazione semplice con stacco da linea (P.I.D.S.)
- Punto di intercettazione di derivazione importante con discaggio di allacciamento (P.I.D.I.)
- Impianto di riduzione/regolazione della pressione



COROGRAFIA 1:250.000


*Stefano Coale*  
**COOPERATIVA ARCHEOLOGIA**  
 Via Luigi La Vista, 5 - 50133 - FIRENZE  
 Tel. 055 576944 - Fax 055 576938  
 C.F./P.IVA 03185890484

0	11/02/22	EMISSIONE PER ENTI	FABIANI	FRANCESCO	BANCI
REV.	DATA	DESCRIZIONE	ELABORATO	VERIFICATO	APPROVATO
		Progettista	COMMESSA	UNITA'	
			5719	001	
<b>METANODOTTO CITTA' SANT'ANGELO - ALANNO</b>			DISEGNO		
			P-PG-D-1061		
<b>PLANIMETRIA DEI SAGGI ARCHEOLOGICI</b>			REVISIONE		
			0		
			FG.	1	DI 13
			SCALA		1:10.000

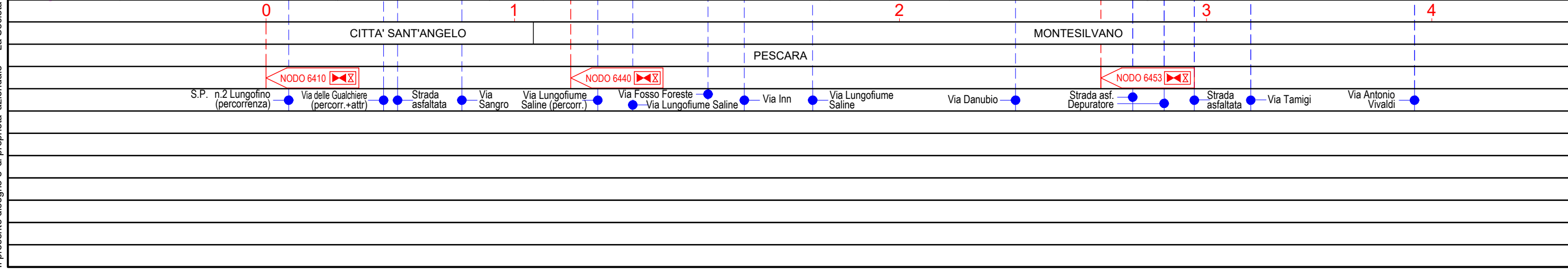
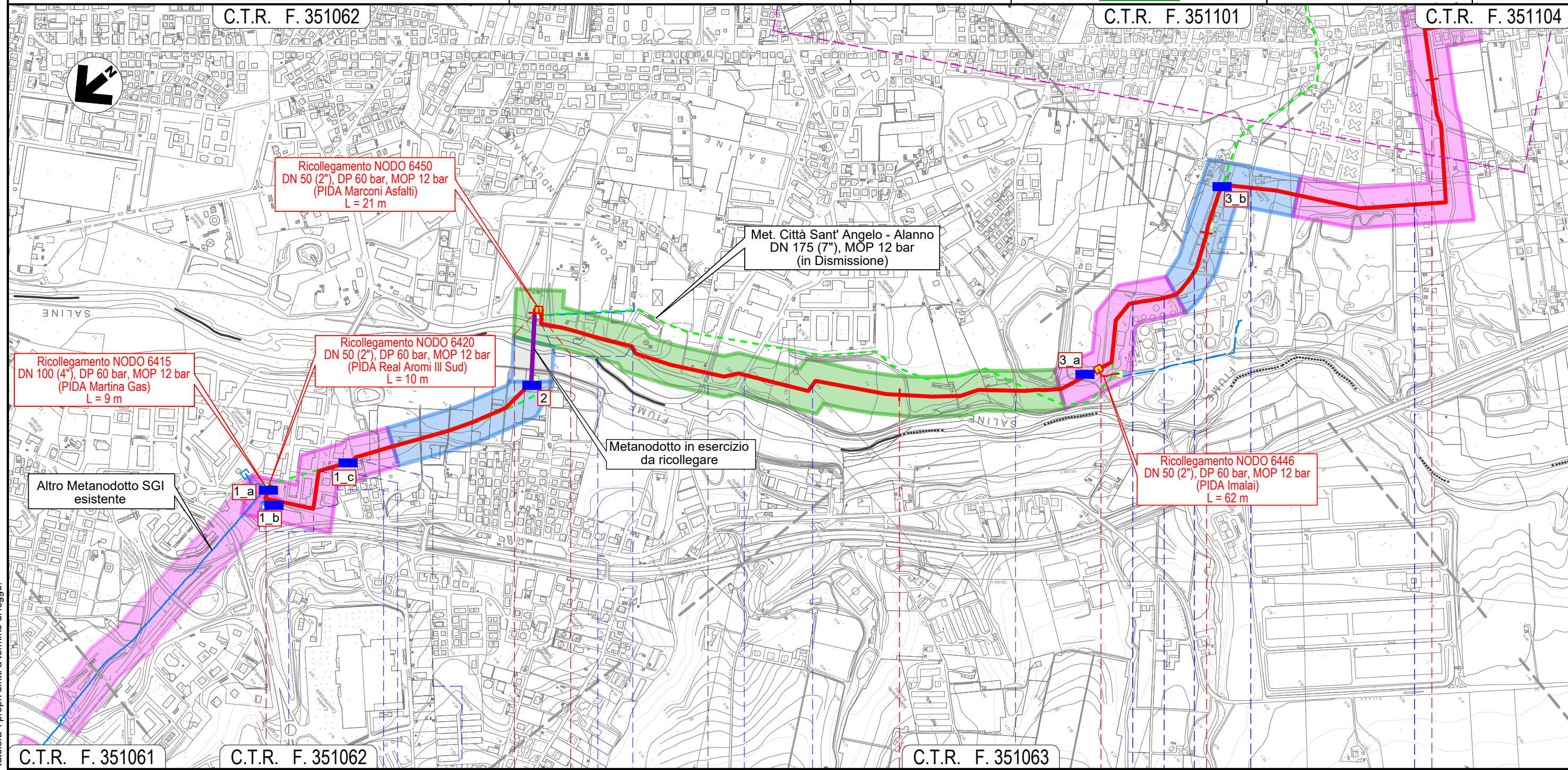
METANODOTTO CITTA' SANT'ANGELO - ALANNO

PLANIMETRIA DEI SAGGI ARCHEologici

Quadro d'unione



0	11/02/22	EMISSIONE PER ENTI	FABIANI	FRANCESCO	BANCI	Foglio <b>2</b>
REV.	DATA	DESCRIZIONE	ELABORATO	VERIFICATO	APPROVATO	di 13
Progettista			Comm. 5719-001			Scala 1:10.000
Dis. P-PG-D-1061			C.T.R. F. 351101			


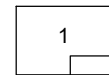


Il presente disegno e' di proprieta' aziendale - La Societa' tutelera' i propri diritti a termine di legge.

METANODOTTO CITTA' SANT'ANGELO - ALANNO

PLANIMETRIA DEI SAGGI ARCHEOLOGICI

Quadro d'unione



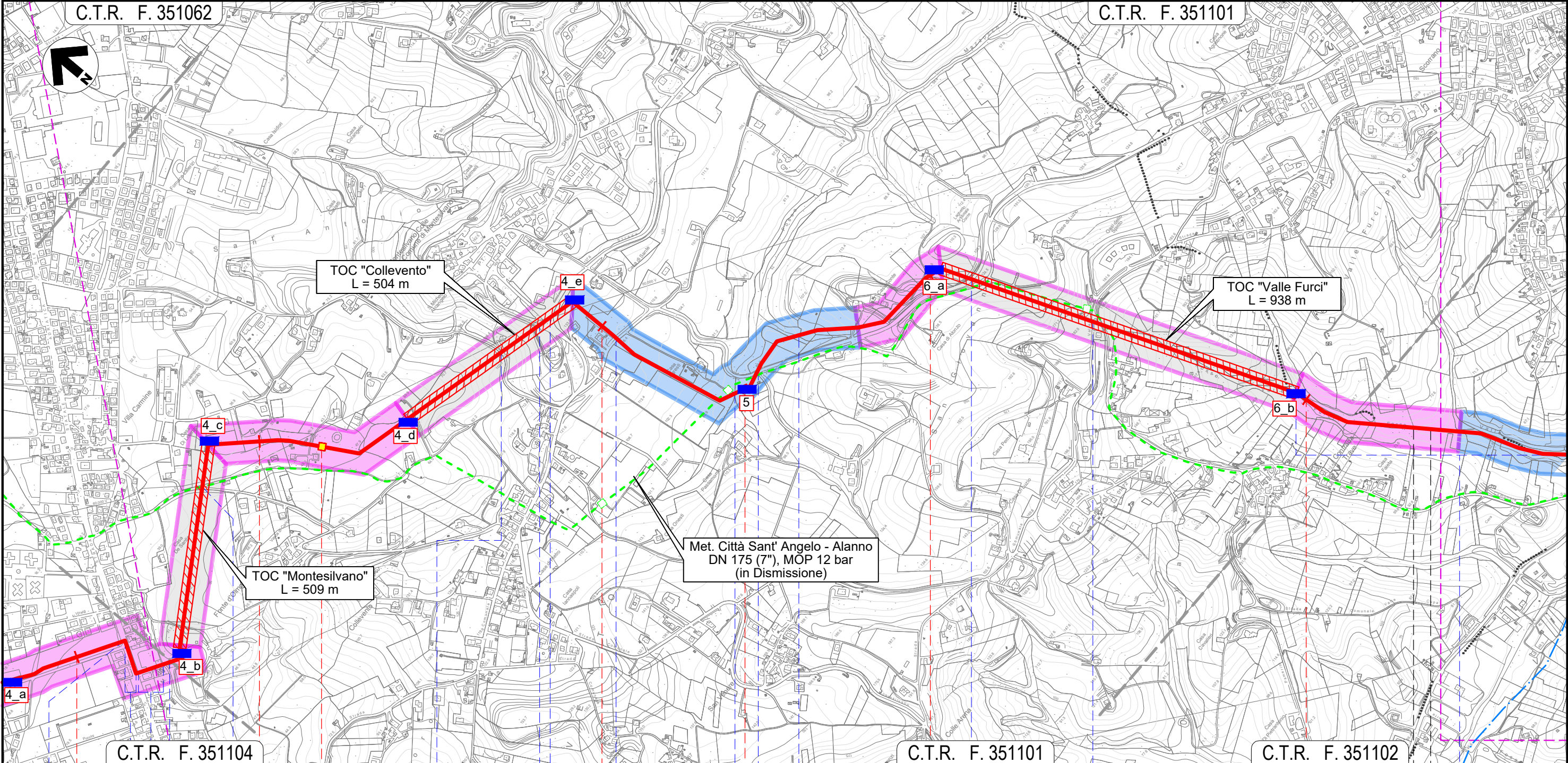
0	11/02/22	EMISSIONE PER ENTI	FABIANI	FRANCESCONE	BANCI
REV.	DATA	DESCRIZIONE	ELABORATO	VERIFICATO	APPROVATO
		Progettista	5719-001		
			P-PG-D-1061		



Foglio  
**3**  
di 13  
Scala  
1:10.000

C.T.R. F. 351062

C.T.R. F. 351101



C.T.R. F. 351104

C.T.R. F. 351101

C.T.R. F. 351102

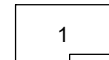
4	5	6	7	8
MONTESILVANO			PESCARA	
PESCARA			MONTESILVANO	
Via Vestina	Via Vestina (percorrenza)	Via Pavese (percorrenza)	Via F.lli Cervi	Via Fosso dello Sportello
NODO 6457		Strada Piazza Osvaldo Galli	S.P. n.25	S.P. n.26
Fosso		Fosso Mazzocco	S.P. n.26	Fosso
NODO 6470		S.P. n.26	Via Giorgio La Pira	Fosso Valle Furci (percorrenza)

Il presente disegno e' di proprieta' aziendale - La Societa' tutelera' i propri diritti a termine di legge.

METANODOTTO CITTA' SANT'ANGELO - ALANNO

PLANIMETRIA DEI SAGGI ARCHEOLOGICI

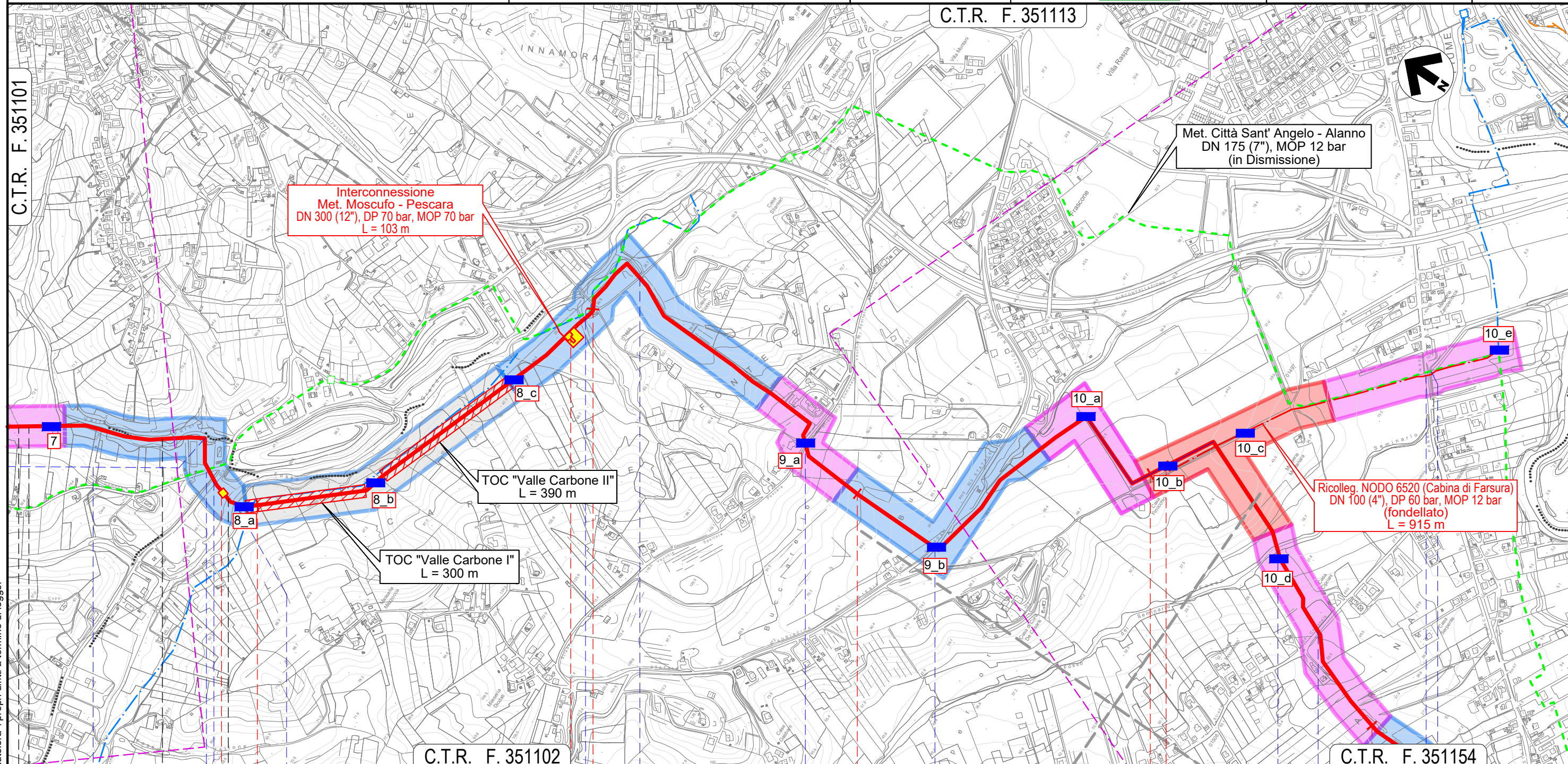
Quadro d'unione



0	11/02/22	EMISSIONE PER ENTI	FABIANI	FRANCESCO	BANCI
REV.	DATA	DESCRIZIONE	ELABORATO	VERIFICATO	APPROVATO
		Progettista	5719-001		
			P-PG-D-1061		



Foglio  
**4**  
di 13  
Scala  
1:10.000



C.T.R. F. 351101

C.T.R. F. 351113

C.T.R. F. 351102

C.T.R. F. 351154

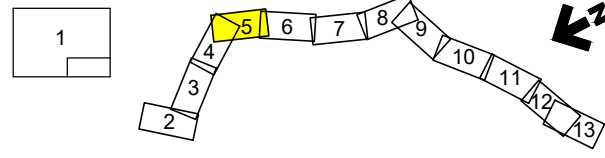
MONTESILVANO		PESCARA		SPOLTORE		PESCARA	
PESCARA		PESCARA		PESCARA		PESCARA	
Fosso Valle Furci (percorrenza)		Strada C.le Trave		Fosso Grande		Fosso del Seminario	
Via dei Frassini		Fosso		Via Fonte Vecchia		Via Valle Carbone	
NODO 6490		NODO 6495		S.R. n.16 bis		NODO 6505	
Fosso del Seminario		Via Pescarina		S.R. n.602		Fosso del Seminario	

Il presente disegno e' di proprieta' aziendale - La Societa' tutelera' i propri diritti a termine di legge.

METANODOTTO CITTA' SANT'ANGELO - ALANNO

PLANIMETRIA DEI SAGGI ARCHEOLOGICI

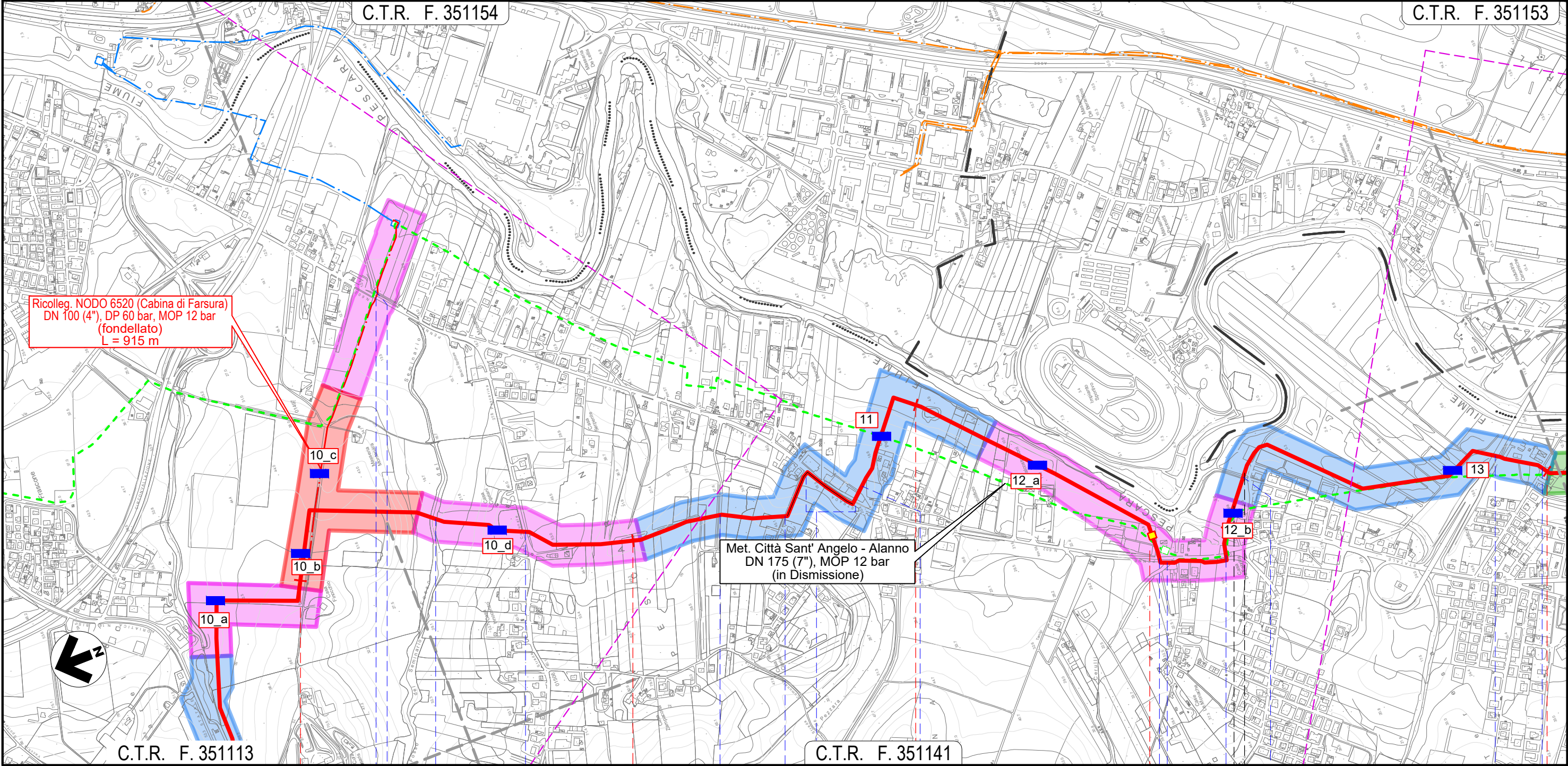
Quadro d'unione



0	11/02/22	EMISSIONE PER ENTI	FABIANI	FRANCESCO	BANCI	Foglio <b>5</b> di 13 Scala 1:10.000
REV.	DATA	DESCRIZIONE	ELABORATO	VERIFICATO	APPROVATO	
Progettista			Enereco			Comm. 5719-001 Dis. P-PG-D-1061
S.G.I. Società Gasdotti Italia S.P.A.						

C.T.R. F. 351154

C.T.R. F. 351153



Ricolleg. NODO 6520 (Cabina di Farsura)  
DN 100 (4"), DP 60 bar, MOP 12 bar  
(fondellato)  
L = 915 m

Met. Città Sant' Angelo - Alanno  
DN 175 (7"), MOP 12 bar  
(in Dismissione)

C.T.R. F. 351113

C.T.R. F. 351141

12 13 14 15 16

SPOLTORE  
PESCARA

SAN GIOVANNI TEATINO  
CHIETI

NODO 6505

Fosso del Seminario Via Pescarina Via Mare Adriatico Via Loira S.R. n.602 (percorrenza+attr.) Fosso

NODO 6540

S.R. n.602 Fosso S.R. n.602 Fosso

Via Aterno Via Pescara


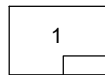
S.R. n.602 Fosso del Seminario

Il presente disegno e' di proprieta' aziendale - La Societa' tutelera' i propri diritti a termine di legge.

METANODOTTO CITTA' SANT'ANGELO - ALANNO

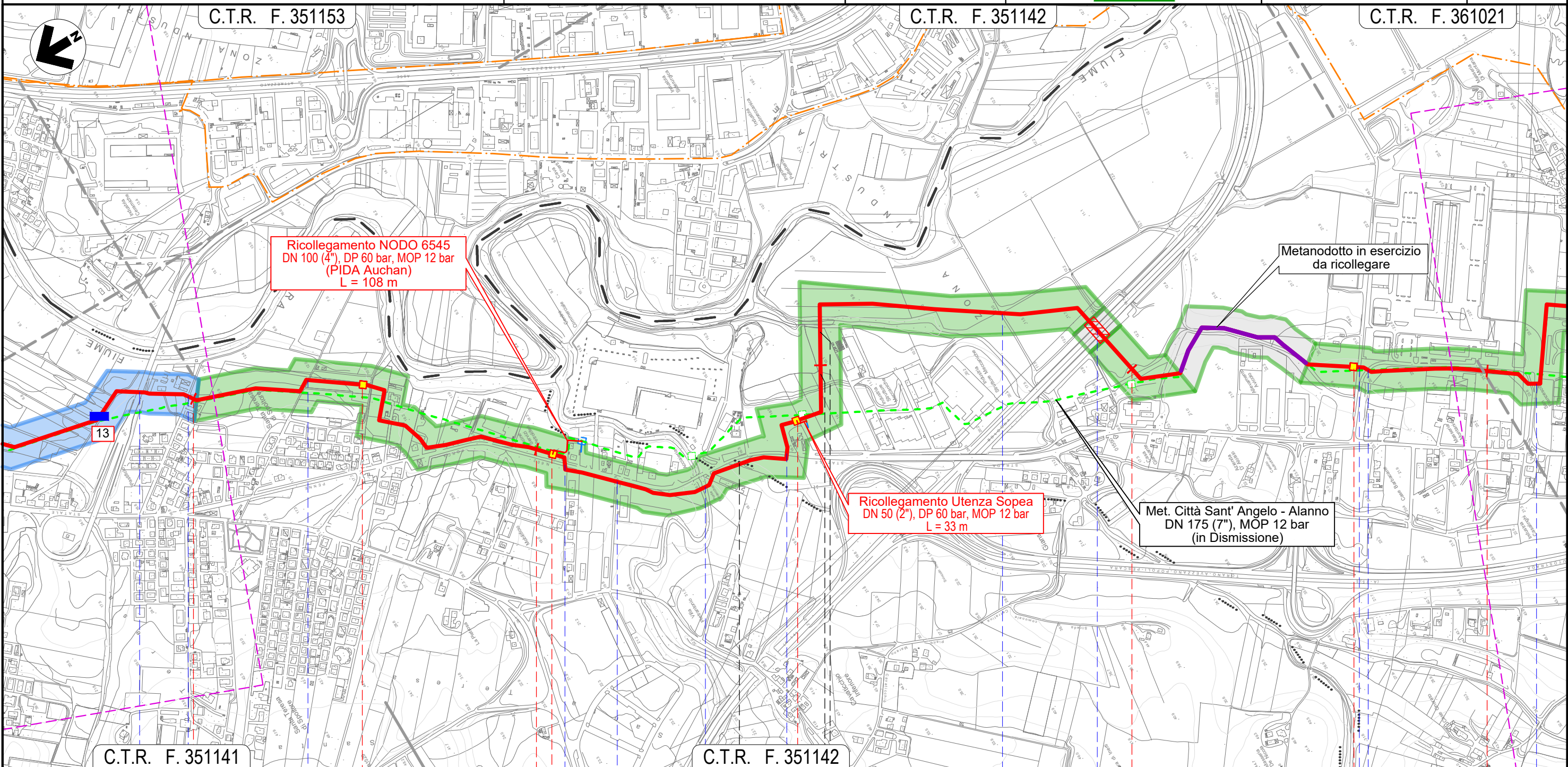
PLANIMETRIA DEI SAGGI ARCHEOLOGICI

Quadro d'unione



0	11/02/22	EMISSIONE PER ENTI	FABIANI	FRANCESCO	BANCI
REV.	DATA	DESCRIZIONE	ELABORATO	VERIFICATO	APPROVATO
		Progettista			
			Comm.	5719-001	
			Dis.	P-PG-D-1061	

Foglio  
**6**  
di 13  
Scala  
1:10.000



C.T.R. F. 351141

C.T.R. F. 351142

16

17

18

19

20

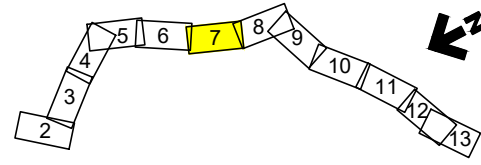
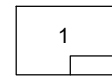
SPOLTORE			CEPAGATTI	SAN GIOVANNI TEATINO	CEPAGATTI	20
			PESCARA	CHIETI	PESCARA	
NODO 6543			NODO 6547		NODO 6555	
Via Aterno	Via Pescara	Via Aterno	S.R. n.602	Via Maiella	Fosso Fontecchio	S.R. n.602
				Fossi Madonna	Via Nazionale	Autostrada A14
						Strada asfaltata
						Via Lombardia
						S.R. n.602

Il presente disegno e' di proprieta' aziendale - La Societa' tutelera' i propri diritti a termine di legge.

METANODOTTO CITTA' SANT'ANGELO - ALANNO

PLANIMETRIA DEI SAGGI ARCHEOLOGICI

Quadro d'unione



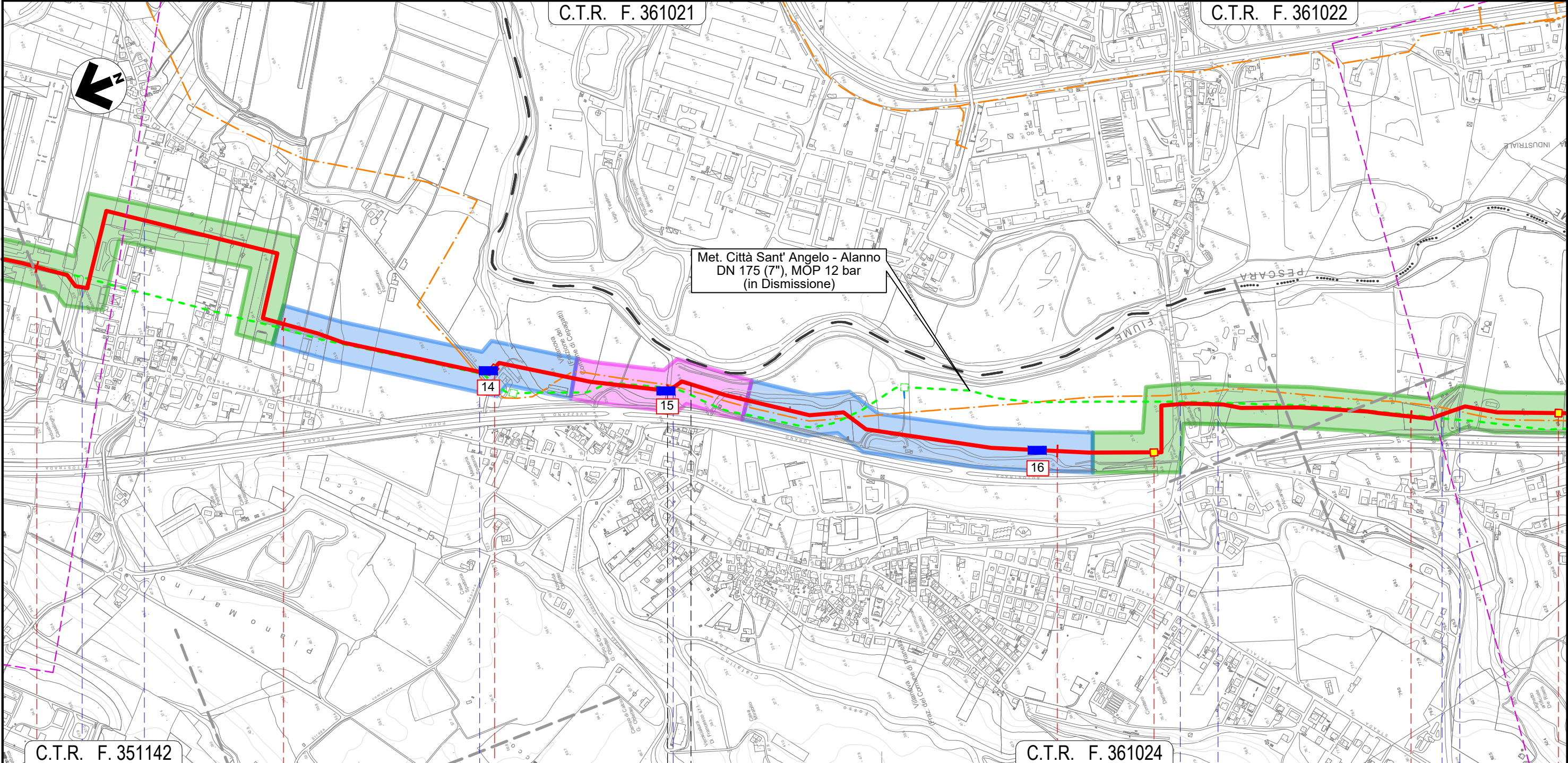
0	11/02/22	EMISSIONE PER ENTI	FABIANI	FRANCESCONE	BANCI
REV.	DATA	DESCRIZIONE	ELABORATO	VERIFICATO	APPROVATO
Progettista			Comm. 5719-001		
Dis.			P-PG-D-1061		



Foglio  
**7**  
di 13  
Scala  
1:10.000

C.T.R. F. 361021

C.T.R. F. 361022



C.T.R. F. 351142

C.T.R. F. 361024


20	21	22	23	24
CEPAGATTI		CHIETI	CEPAGATTI	
PESCARA		CHIETI	PESCARA	
S.R.n.602	Via Lombardia	NODO 6570	Via Piemonte	NODO 6585
		Fosso Cialfalino		NODO 6590
			S.S. n.81	Via Aterno
				Strada Asfaltata
				Fosso

Il presente disegno e' di proprieta' aziendale - La Societa' tutelera' i propri diritti a termine di legge.

METANODOTTO CITTA' SANT'ANGELO - ALANNO

PLANIMETRIA DEI SAGGI ARCHEologici

Quadro d'unione

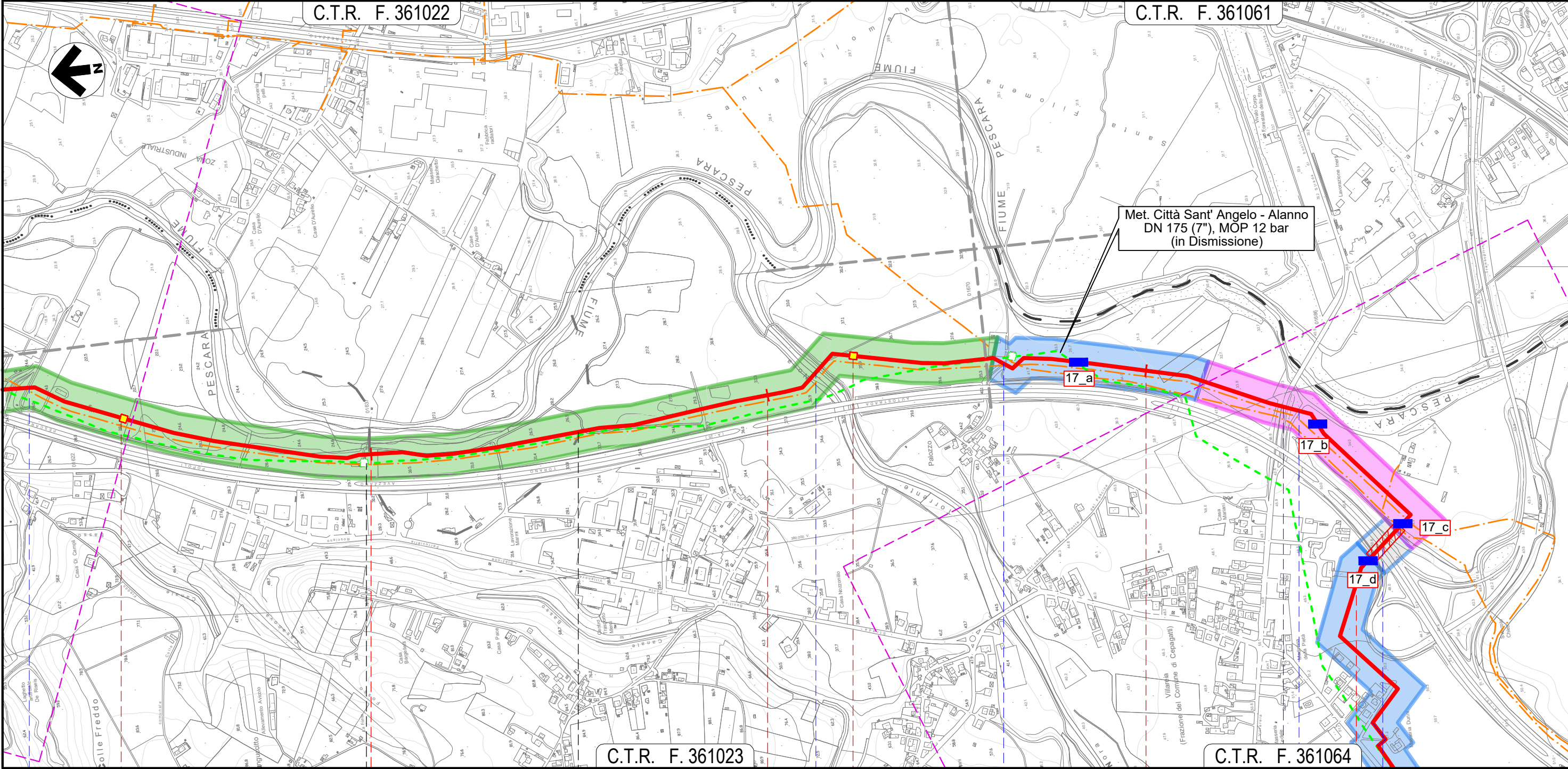


0	11/02/22	EMISSIONE PER ENTI	FABIANI	FRANCESCO	BANCI
REV.	DATA	DESCRIZIONE	ELABORATO	VERIFICATO	APPROVATO
		Progettista			
			Comm.	5719-001	
			Dis.	P-PG-D-1061	

Foglio  
**8**  
di 13  
Scala  
1:10.000

C.T.R. F. 361022

C.T.R. F. 361061



C.T.R. F. 361023

C.T.R. F. 361064

CEPAGATTI

CHIETI

CEPAGATTI

PESCARA

CHIETI

PESCARA



Fosso

Torrente Nora

Strada Contrada Palazzo

S.P. n.41

Via Ponte delle Fiasche

Autostrada A25


Il presente disegno e' di proprieta' aziendale - La Societa' tutelera' i propri diritti a termine di legge.



METANODOTTO CITTA' SANT'ANGELO - ALANNO

PLANIMETRIA DEI SAGGI ARCHEologici

Quadro d'unione

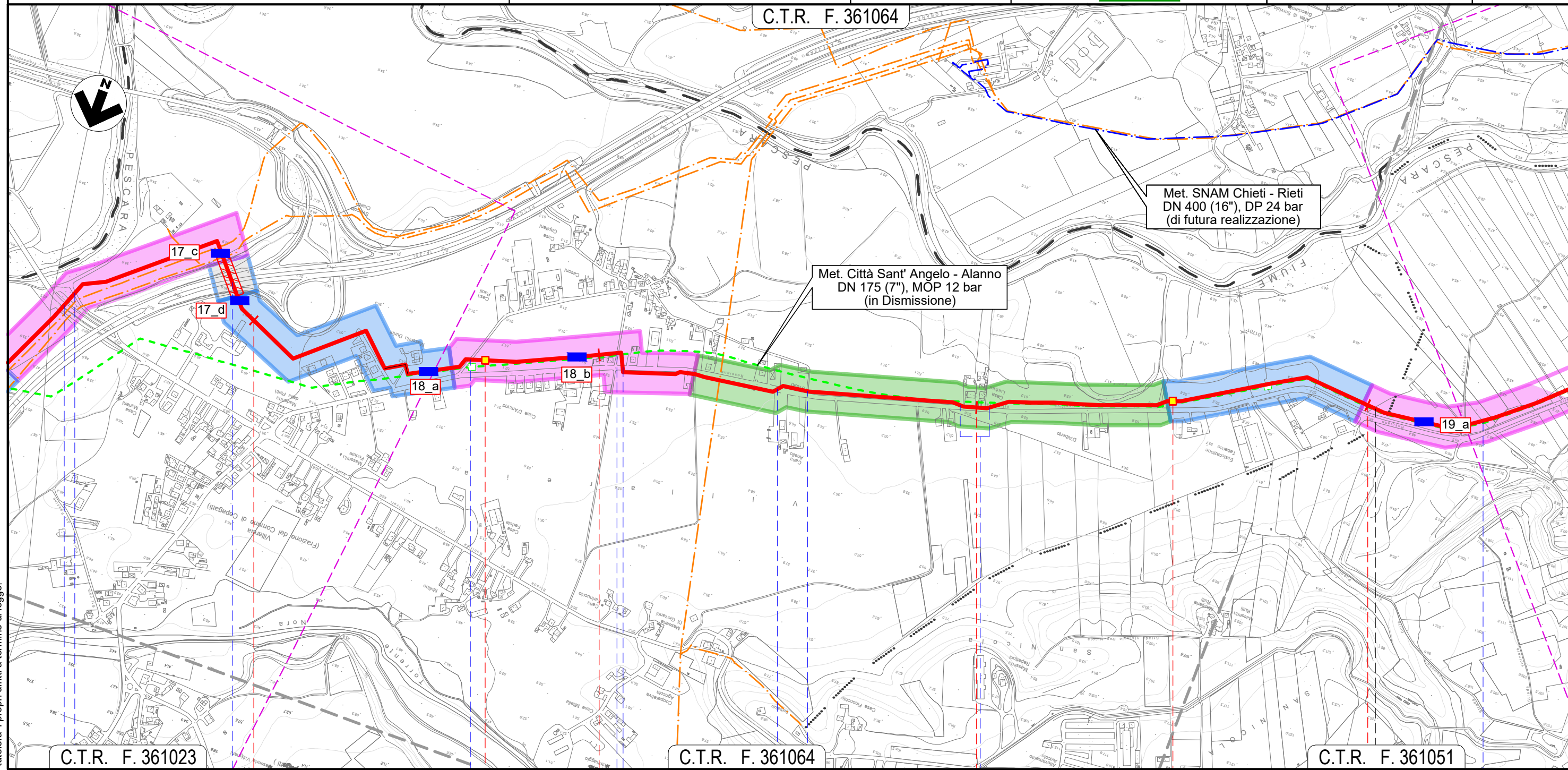


0	11/02/22	EMISSIONE PER ENTI	FABIANI	FRANCESCONE	BANCI
REV.	DATA	DESCRIZIONE	ELABORATO	VERIFICATO	APPROVATO
		Progettista	5719-001		
			P-PG-D-1061		

Foglio  
**9**  
di 13  
Scala  
1:10.000



C.T.R. F. 361064



Met. SNAM Chieti - Rieti  
DN 400 (16"), DP 24 bar  
(di futura realizzazione)

Met. Città Sant' Angelo - Alanno  
DN 175 (7"), MOP 12 bar  
(in Dismissione)

C.T.R. F. 361023

C.T.R. F. 361064

C.T.R. F. 361051

28

29

30

31

CEPAGATTI

PESCARA

ROSCIANO




S.P. n.41 Via Ponte delle Fascine Autostrada A25 Via Giovanna D'Arco Via Eleonora Duse S.P. n.44 S.P. n.44 Via Giovanna D'Arco Percorrenza S.P. n.44 Canale in C.A.

Il presente disegno e' di proprieta' aziendale - La Societa' tutelera' i propri diritti a termine di legge.

METANODOTTO CITTA' SANT'ANGELO - ALANNO

PLANIMETRIA DEI SAGGI ARCHEologici

Quadro d'unione

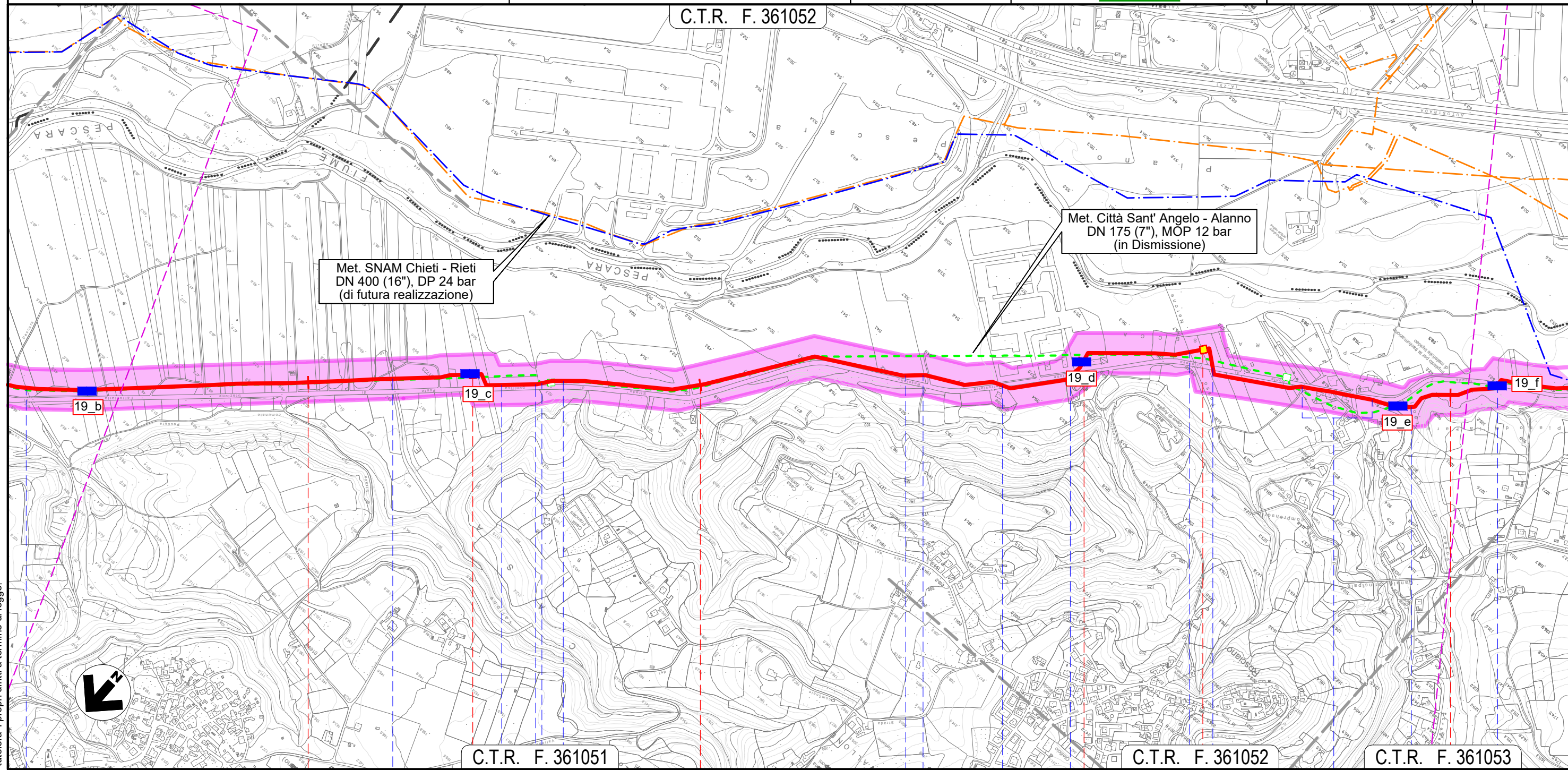


0	11/02/22	EMISSIONE PER ENTI	FABIANI	FRANCESCO	BANCI
REV.	DATA	DESCRIZIONE	ELABORATO	VERIFICATO	APPROVATO
		Progettista	5719-001		
			P-PG-D-1061		

Foglio  
**10**  
di 13  
Scala  
1:10.000



C.T.R. F. 361052



Il presente disegno e' di proprieta' aziendale - La Societa' tutelera' i propri diritti a termine di legge.

32

33

34

35

C.T.R. F. 361051

C.T.R. F. 361052

C.T.R. F. 361053

ROSCIANO  
PESCARA


- Canale in C.A.
- Fosso
- Accesso area industriale
- Accesso area industriale
- Accesso area industriale
- Accesso area industriale
- S.P. n.44
- S.P. n.44
- Fosso Nerone (in C.A.)
- S.P. n.44
- S.P. n.44 (percorrenza)
- Fosso di Casa Leotta
- S.P. n.44



METANODOTTO CITTA' SANT'ANGELO - ALANNO

PLANIMETRIA DEI SAGGI ARCHEOLOGICI

Quadro d'unione



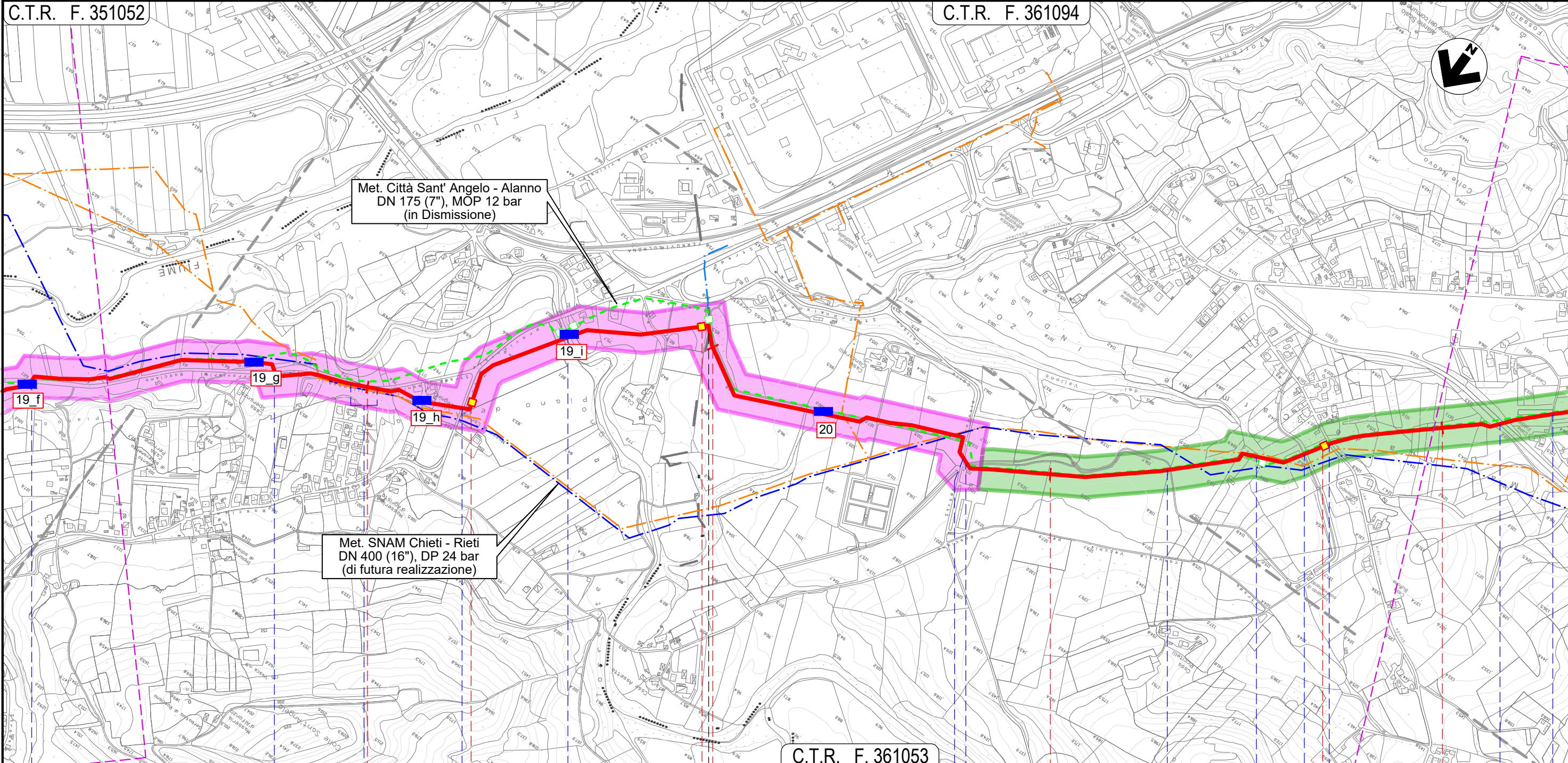
0	11/02/22	EMISSIONE PER ENTI	FABIANI	FRANCESCO	BANCI
REV.	DATA	DESCRIZIONE	ELABORATO	VERIFICATO	APPROVATO
		Progettista	5719-001		
			P-PG-D-1061		

Foglio  
**11**  
di 13  
Scala  
1:10.000



C.T.R. F. 351052

C.T.R. F. 361094



C.T.R. F. 361053

ROSCIANO

PESCARA

ALANNO

- S.P. n. 44
- S.P. n. 44
- S.P. n. 44 (percorrenza)
- S.P. n. 47
- Torrente Cigno
- Canale Alto
- Via dei Gelsi
- Canale Alto
- Fosso Vallone
- Canale Alto
- S.P. n. 48
- Strada Consortile
- Via E. Berlinguer

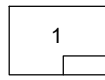


Il presente disegno e' di proprieta' aziendale - La Societa' tutelera' i propri diritti a termine di legge.

METANODOTTO CITTA' SANT'ANGELO - ALANNO

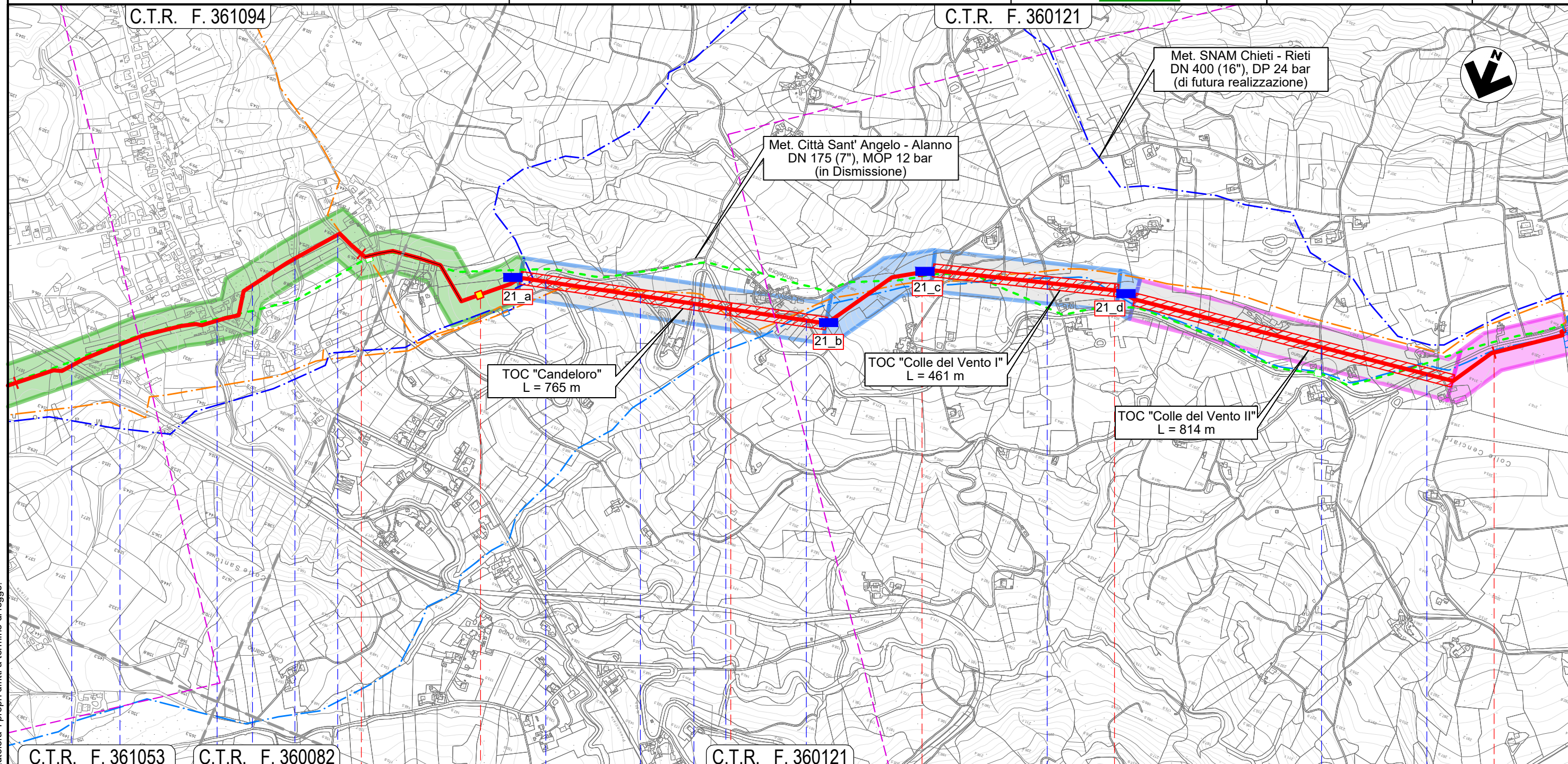
PLANIMETRIA DEI SAGGI ARCHEOLOGICI

Quadro d'unione



0	11/02/22	EMISSIONE PER ENTI	FABIANI	FRANCESCO	BANCI
REV.	DATA	DESCRIZIONE	ELABORATO	VERIFICATO	APPROVATO
		Progettista	5719-001		
			P-PG-D-1061		

Foglio  
**12**  
di 13  
Scala  
1:10.000



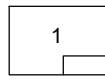
Il presente disegno e' di proprieta' aziendale - La Societa' tutelera' i propri diritti a termine di legge.

C.T.R. F. 361053		C.T.R. F. 360082		C.T.R. F. 360121		C.T.R. F. 360121	
		40		41		42	
		ALANNO		PESCARA			
		NODO 6680		NODO 6690			
Strada Consortile	Via E. Berlinguer	S.P. n.40	Il Fos-satello	S.P. n.49-2	S.P. n.49-2	S.P. n.49-2	S.P. n.49-2
				S.P. n.49-2	S.P. n.49-2	Via Case Candeloro	Via Colle del Vento
							Via Colle del Vento
							S.P. n.49-2

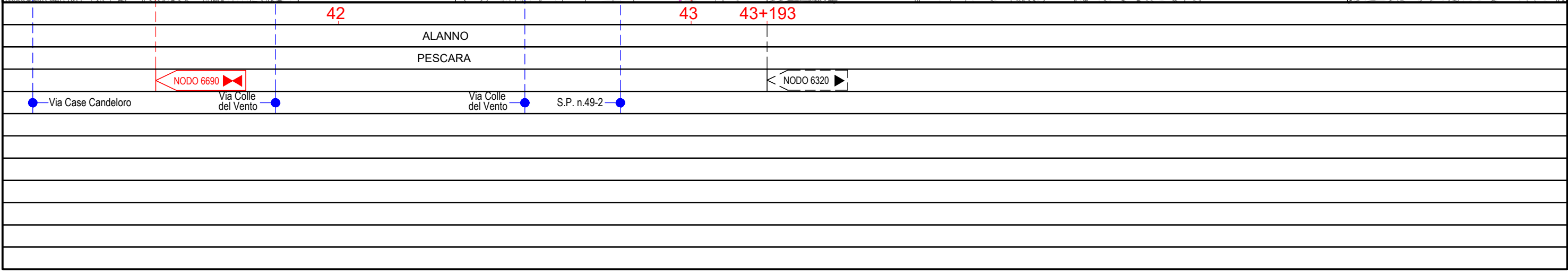
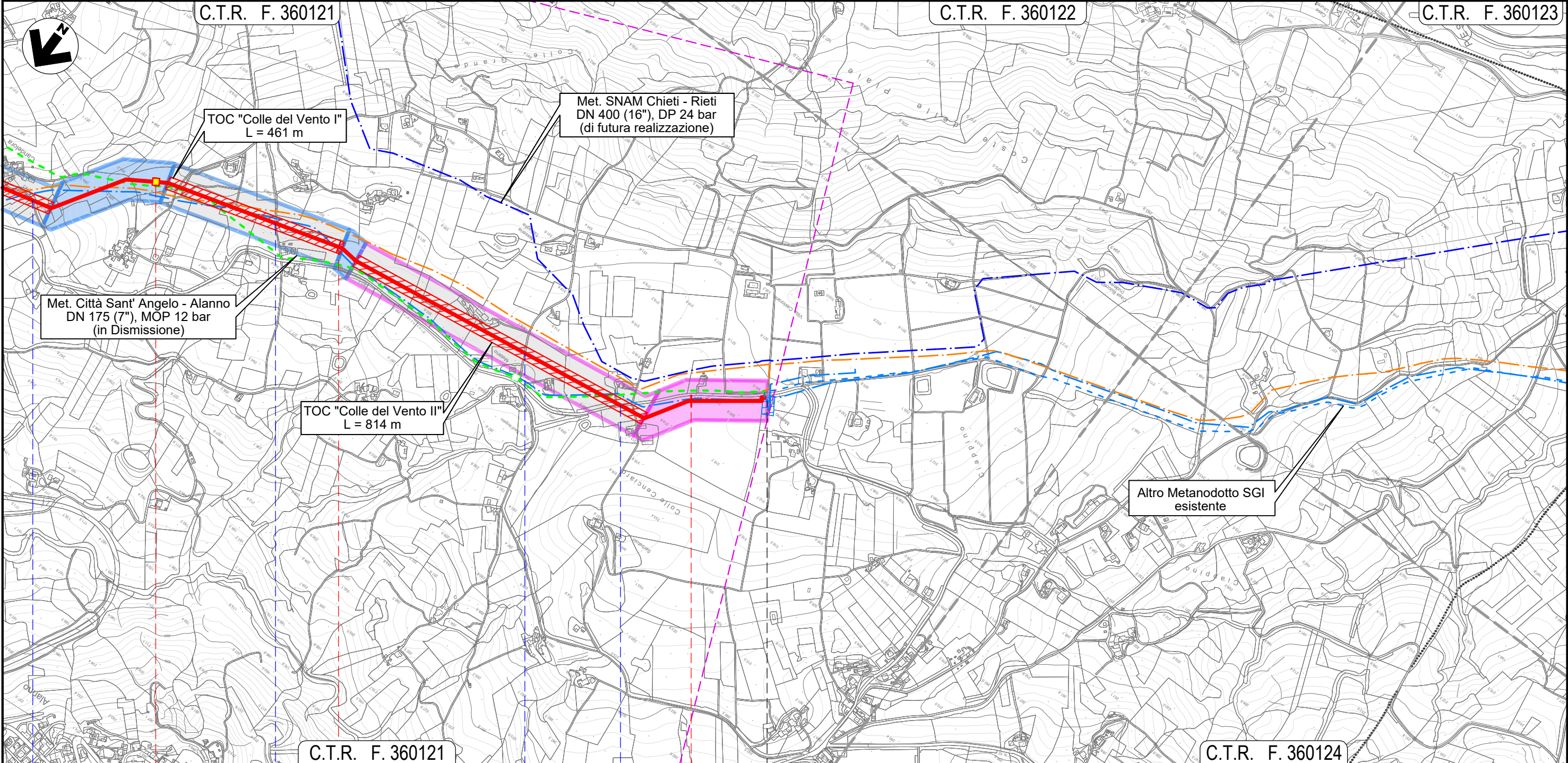
METANODOTTO CITTA' SANT'ANGELO - ALANNO

PLANIMETRIA DEI SAGGI ARCHEOLOGICI

Quadro d'unione



0	11/02/22	EMISSIONE PER ENTI	FABIANI	FRANCESCONE	BANCI	Foglio <b>13</b> di 13 Scala 1:10.000
REV.	DATA	DESCRIZIONE	ELABORATO	VERIFICATO	APPROVATO	
Progettista						Comm. 5719-001
						Dis. P-PG-D-1061



Il presente disegno e' di proprieta' aziendale - La Societa' tutelera' i propri diritti a termine di legge.