















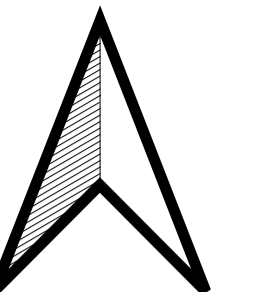


Legenda

-  Delimitazione aree impianto
-  Sottostazione elettrica di trasformazione MT/AT
-  Stazione Elettrica TERNA S.P.A.
-  Elettrodotta interrato MT da realizzare

- Beni ex legge**
-  Corsi d'acqua
-  Territori alpini e appenninici
-  Territori contermini ai laghi
-  Territori coperti da boschi e foreste
-  Territori costieri
-  Usi civici geocodificati
-  Zone umide
-  Immobili ed aree di int.pubbl.

- Architetture Militare e Monumenti Bizantini**
-  Architetture_militari
-  Monumenti_bizantini
-  Centri_storici
-  Vincoli architettonici



| | | |
|---|---|---|
|  Comune di Crotona |  Regione Calabria |  Comune di Scandale |
|  | | |
| Committente:  Mezzaricotta Energia S.r.l. Largo Michele Novaro 1.A - PARMIA P.IVA: 02382410348 | | |
| Titolo del Progetto: PROGETTO PER LA REALIZZAZIONE E L'ESERCIZIO DI UN IMPIANTO AGROVOLTAICO E DELLE OPERE STRETTAMENTE NECESSARIE DENOMINATO "MEZZARICOTTA" | | |
| Documento: | PROGETTO DEFINITIVO | N° Tavola: 18 |
| Elaborato: | ANALISI VINCOLISTICA: VINCOLI PAESAGGISTICI | SCALA: 1:10.000 |
| | | FOGLIO: 1 di 1 |
| | | FORMATO: A1 |
| Progettazione:  | | |
| Nome file: 18_Analisi_vincolistica_Vincoli_paesaggistici.pdf Progettisti:  | | |
| Rev.: | Data Revisione | Descrizione Revisione |
| | Redatto | Controllato |
| | Approvato | |
| 00 | 15/11/2020 | PRIMA EMISSIONE |
| | New Dev. | Stern Energy S.P.A. |
| | Mezzaricotta Energia S.R.L. | |