

Comune
di Crotona



Regione Calabria



Comune
di Scandale



Committente:






 **Mezzaricotta Energia S.r.l.**

Mezzaricotta Energia S.r.l.
Largo Michele Novaro 1,A - PARMA
P.IVA: 02982410348

Titolo del Progetto:

PROGETTO PER LA REALIZZAZIONE E L'ESERCIZIO DI UN IMPIANTO AGROVOLTAICO E DELLE OPERE STRETTAMENTE NECESSARIE DENOMINATO "MEZZARICOTTA"

Documento:	PROGETTO DEFINITIVO	N° Tavola:	26
Elaborato:	SEZIONI TRASVERSALI CORRENTI OPERE STRADALI	SCALA:	1:200
		FOGLIO:	1 di 1
		FORMATO:	A4


Progettazione:  NEW DEVELOPMENTS ISO 9001 BUREAU VERITAS Certification  NEW DEVELOPMENTS S.r.l. Piazza Europa, 14 - 87100 Cosenza (CS)	Nome file: 26_Sezioni_trasversali_stradali
	Progettisti:  dott. ing. Giovanni Guzzo Foliaro  dott. ing. Amedeo Costabile  dott. ing. Francesco Meringolo

Rev:	Data Revisione	Descrizione Revisione	Redatto	Controllato	Approvato
00	15/11/2020	PRIMA EMISSIONE	New Dev.	Stern Energy S.P.A.	Mezzaricotta Energia S.R.L.

ASSE 1

SCAVI E BONIFICHE	
STERRO	1,246 m ²
RILEVATI	
TERRENO VEGETALE	0,085 m
SOVRASTRUTTURA STRADALE	
STRATO DI USURA	3,000 m
CASSONETTO	3,000 m

SEZIONE N.: 1
 QT. PROGETTO: 26,000
 DIST.PROG.: 0,000
 DIST.SUCC.: 6,197




SCALA 1:200

QT.RIF. 14,085

QUOTE TERRENO	20,000	26,000	26,000
DIST.PARZIALI TERRENO	20,000		20,000
QUOTE PROGETTO		26,000 25,970 25,970	26,000 25,970 25,970
DIST.PARZIALI PROGETTO		1,500	1,500
QUOTE FINITO		26,000 25,970	26,000 25,970
DIST. PARZIALI FINITO		1,500	1,500

SCAVI E BONIFICHE	
STERRO	1,246 m ²
RILEVATI	
TERRENO VEGETALE	0,085 m
SOVRASTRUTTURA STRADALE	
STRATO DI USURA	3,000 m
CASSONETTO	3,000 m

SEZIONE N.: 2
 QT. PROGETTO: 26,000
 DIST.PROG.: 6,197
 DIST.PREC.: 6,197
 DIST.SUCC.: 7,620




SCALA 1:200

QT.RIF. 14,085

QUOTE TERRENO	25,000	25,000	25,000
DIST.PARZIALI TERRENO	20,000	20,000	
QUOTE PROGETTO		26,000 25,970 25,970	26,000 25,970 25,970
DIST.PARZIALI PROGETTO		1,500	1,500
QUOTE FINITO		26,000 25,970	26,000 25,970
DIST. PARZIALI FINITO		1,500	1,500

SCAVI E BONIFICHE	
STERRO	1,246 m ²
RILEVATI	
TERRENO VEGETALE	0,085 m
SOVRASTRUTTURA STRADALE	
STRATO DI USURA	3,000 m
CASSONETTO	3,000 m

SEZIONE N.: 3
 QT. PROGETTO: 26,000
 DIST.PROG.: 13,818
 DIST.PREC.: 7,620
 DIST.SUCC.: 7,620




SCALA 1:200

QT.RIF. 14,085

QUOTE TERRENO	26,000	26,000	26,000
DIST.PARZIALI TERRENO	20,000	20,000	
QUOTE PROGETTO		26,000 25,970 25,970	26,000 25,970 25,970
DIST.PARZIALI PROGETTO		1,500	1,500
QUOTE FINITO		26,000 25,970	26,000 25,970
DIST. PARZIALI FINITO		1,500	1,500

SCAVI E BONIFICHE	
STERRO	1,246 m ²
RILEVATI	
TERRENO VEGETALE	0,085 m
SOVRASTRUTTURA STRADALE	
STRATO DI USURA	3,000 m
CASSONETTO	3,000 m

SEZIONE N.: 4
 QT. PROGETTO: 26,000
 DIST.PROG.: 21,438
 DIST.PREC.: 7,620
 DIST.SUCC.: 3,562




SCALA 1:200

QT.RIF. 14,085

QUOTE TERRENO	26,000	26,000	26,000
DIST.PARZIALI TERRENO	20,000	20,000	
QUOTE PROGETTO		26,000 25,970 25,970	26,000 25,970 25,970
DIST.PARZIALI PROGETTO		1,500	1,500
QUOTE FINITO		26,000 25,970	26,000 25,970
DIST. PARZIALI FINITO		1,500	1,500

SCAVI E BONIFICHE	
STERRO	1,246 m ²
RILEVATI	
TERRENO VEGETALE	0,085 m
SOVRASTRUTTURA STRADALE	
STRATO DI USURA	3,000 m
CASSONETTO	3,000 m

SEZIONE N.: 5
 QT. PROGETTO: 26,000
 DIST.PROG.: 25,000
 DIST.PREC.: 3,562
 DIST.SUCC.: 25,000




SCALA 1:200

QT.RIF. 14,085

QUOTE TERRENO	25,000	25,000	25,000
DIST.PARZIALI TERRENO	20,000	20,000	
QUOTE PROGETTO		25,000	25,000
DIST.PARZIALI PROGETTO		1,500	1,500
QUOTE FINITO		25,000	25,000
DIST. PARZIALI FINITO		1,500	1,500

SCAVI E BONIFICHE	
STERRO	1,246 m ²
RILEVATI	
TERRENO VEGETALE	0,085 m
SOVRASTRUTTURA STRADALE	
STRATO DI USURA	3,000 m
CASSONETTO	3,000 m

SEZIONE N.: 6
 QT. PROGETTO: 26,000
 DIST.PROG.: 50,000
 DIST.PREC.: 25,000
 DIST.SUCC.: 24,883




SCALA 1:200

QT.RIF. 14,085

QUOTE TERRENO	25,000	25,000	25,000
DIST.PARZIALI TERRENO	20,000	20,000	
QUOTE PROGETTO		26,000 25,970 25,970	26,000 25,970 25,970
DIST.PARZIALI PROGETTO		1,500	1,500
QUOTE FINITO		26,000 25,970	26,000 25,970
DIST. PARZIALI FINITO		1,500	1,500

SCAVI E BONIFICHE	
STERRO	1,246 m ²
RILEVATI	
TERRENO VEGETALE	0,085 m
SOVRASTRUTTURA STRADALE	
STRATO DI USURA	3,000 m
CASSONETTO	3,000 m

SEZIONE N.: 7
 QT. PROGETTO: 26,000
 DIST.PROG.: 74,883
 DIST.PREC.: 24,883
 DIST.SUCC.: 7,870




SCALA 1:200

QT.RIF. 14,085

QUOTE TERRENO	26,000	26,000	26,000
DIST.PARZIALI TERRENO	20,000	20,000	
QUOTE PROGETTO		26,000 25,970 25,970	26,000 25,970 25,970
DIST.PARZIALI PROGETTO		1,500	1,500
QUOTE FINITO		26,000 25,970	26,000 25,970
DIST. PARZIALI FINITO		1,500	1,500

SCAVI E BONIFICHE	
STERRO	1,246 m ²
RILEVATI	
TERRENO VEGETALE	0,085 m
SOVRASTRUTTURA STRADALE	
STRATO DI USURA	3,000 m
CASSONETTO	3,000 m

SEZIONE N.: 8
 QT. PROGETTO: 26,000
 DIST.PROG.: 82,754
 DIST.PREC.: 7,870
 DIST.SUCC.: 7,870




SCALA 1:200

QT.RIF. 14,085

QUOTE TERRENO	26,000	26,000	26,000
DIST.PARZIALI TERRENO	20,000	20,000	
QUOTE PROGETTO		26,000 25,970 25,970	26,000 25,970 25,970
DIST.PARZIALI PROGETTO		1,800	1,500
QUOTE FINITO		26,000 25,970	26,000 25,970
DIST. PARZIALI FINITO		1,800	1,500

SCAVI E BONIFICHE	
STERRO	1,246 m ²
RILEVATI	
TERRENO VEGETALE	0,085 m
SOVRASTRUTTURA STRADALE	
STRATO DI USURA	3,000 m
CASSONETTO	3,000 m

SEZIONE N.: 9
 QT. PROGETTO: 26,000
 DIST.PROG.: 90,624
 DIST.PREC.: 7,870
 DIST.SUCC.: 9,376




SCALA 1:200

QT.RIF. 14,085

QUOTE TERRENO	26,000	26,000	26,000
DIST.PARZIALI TERRENO	20,000	20,000	
QUOTE PROGETTO		26,000 25,970 25,970	26,000 25,970 25,970
DIST.PARZIALI PROGETTO		1,500	1,500
QUOTE FINITO		26,000 25,970	26,000 25,970
DIST. PARZIALI FINITO		1,500	1,500

SCAVI E BONIFICHE	
STERRO	1,246 m ²
RILEVATI	
TERRENO VEGETALE	0,085 m
SOVRASTRUTTURA STRADALE	
STRATO DI USURA	3,000 m
CASSONETTO	3,000 m

SEZIONE N.: 10
 QT. PROGETTO: 26,000
 DIST.PROG.: 100,000
 DIST.PREC.: 9,376
 DIST.SUCC.: 25,000




SCALA 1:200

QT.RIF. 14,085

QUOTE TERRENO	25,000	25,000	25,000
DIST.PARZIALI TERRENO	20,000	20,000	
QUOTE PROGETTO		26,000 25,970 25,970	26,000 25,970 25,970
DIST.PARZIALI PROGETTO		1,500	1,500
QUOTE FINITO		26,000 25,970	26,000 25,970
DIST. PARZIALI FINITO		1,500	1,500

SCAVI E BONIFICHE	
STERRO	1,246 m ²
RILEVATI	
TERRENO VEGETALE	0,085 m
SOVRASTRUTTURA STRADALE	
STRATO DI USURA	3,000 m
CASSONETTO	3,000 m

SEZIONE N.: 11
 QT. PROGETTO: 26,000
 DIST.PROG.: 125,000
 DIST.PREC.: 25,000
 DIST.SUCC.: 25,000




SCALA 1:200

QT.RIF. 14,085

QUOTE TERRENO	25,000	25,000	25,000
DIST.PARZIALI TERRENO	20,000	20,000	
QUOTE PROGETTO		26,000 25,970 25,970	26,000 25,970 25,970
DIST.PARZIALI PROGETTO		1,500	1,500
QUOTE FINITO		26,000 25,970	26,000 25,970
DIST. PARZIALI FINITO		1,500	1,500

SCAVI E BONIFICHE	
STERRO	1,246 m ²
RILEVATI	
TERRENO VEGETALE	0,085 m
SOVRASTRUTTURA STRADALE	
STRATO DI USURA	3,000 m
CASSONETTO	3,000 m

SEZIONE N.: 12
 QT. PROGETTO: 26,000
 DIST.PROG.: 150,000
 DIST.PREC.: 25,000
 DIST.SUCC.: 25,000




SCALA 1:200

QT.RIF. 14,085

QUOTE TERRENO	25,000	25,000	25,000
DIST.PARZIALI TERRENO	20,000	20,000	
QUOTE PROGETTO		25,000	25,000
DIST.PARZIALI PROGETTO		1,500	1,500
QUOTE FINITO		25,000	25,000
DIST. PARZIALI FINITO		1,500	1,500

SCAVI E BONIFICHE	
STERRO	1,246 m ²
RILEVATI	
TERRENO VEGETALE	0,085 m
SOVRASTRUTTURA STRADALE	
STRATO DI USURA	3,000 m
CASSONETTO	3,000 m

SEZIONE N.: 13
 QT. PROGETTO: 26,000
 DIST.PROG.: 175,000
 DIST.PREC.: 25,000
 DIST.SUCC.: 7,983




SCALA 1:200

QT.RIF. 14,085

QUOTE TERRENO	25,000	25,000	25,000
DIST.PARZIALI TERRENO	20,000	20,000	
QUOTE PROGETTO		26,000 25,970 25,970	26,000 25,970 25,970
DIST.PARZIALI PROGETTO		1,500	1,500
QUOTE FINITO		26,000 25,970	26,000 25,970
DIST. PARZIALI FINITO		1,500	1,500

SCAVI E BONIFICHE	
STERRO	1,261 m ²
RILEVATI	
TERRENO VEGETALE	0,114 m
SOVRASTRUTTURA STRADALE	
STRATO DI USURA	3,000 m
CASSONETTO	3,000 m

SEZIONE N.: 14
 QT. PROGETTO: 26,000
 DIST.PROG.: 182,983
 DIST.PREC.: 7,983
 DIST.SUCC.: 17,017



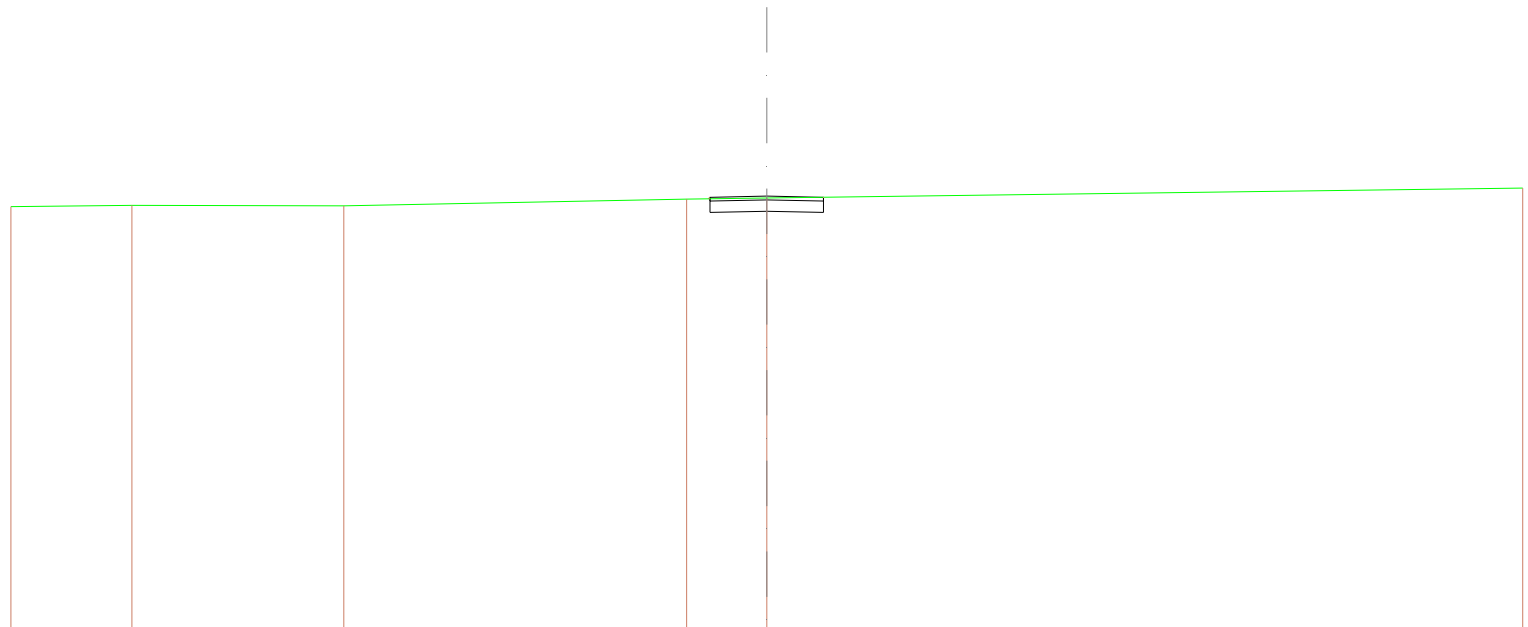
SCALA 1:200

QT.RIF. 14,196

QUOTE TERRENO	26,000	26,000	26,221	26,213
DIST.PARZIALI TERRENO	20,000	16,847	3,153	
QUOTE PROGETTO				
DIST.PARZIALI PROGETTO		1,500	1,500	
QUOTE FINITO				
DIST. PARZIALI FINITO		1,500	1,500	

SCAVI E BONIFICHE	
STERRO	1,093 m ²
RILEVATI	
RILEVATO	0,001 m ²
TERRENO VEGETALE	0,060 m
SOVRASTRUTTURA STRADALE	
STRATO DI USURA	3,000 m
CASSONETTO	3,000 m

SEZIONE N.: 15
 QT. PROGETTO: 26,583
 DIST.PROG.: 200,000
 DIST.PREC.: 17,017
 DIST.SUCC.: 11,812



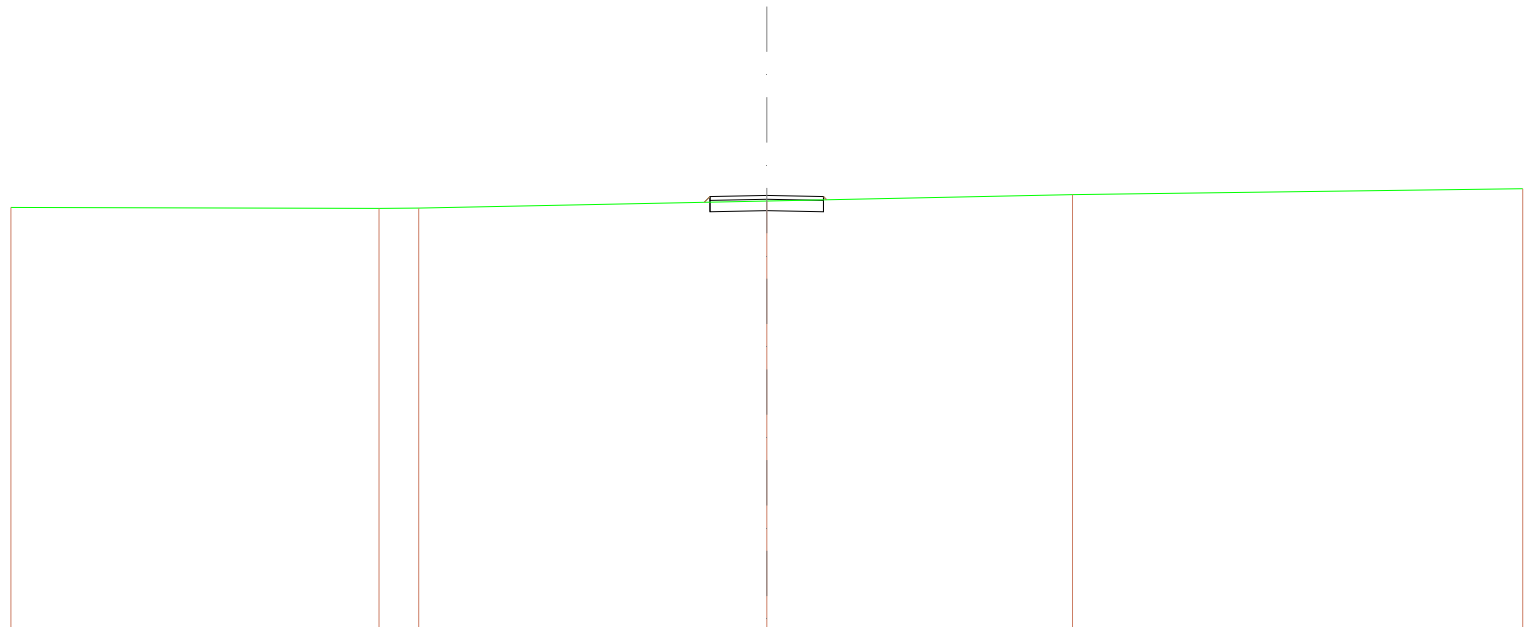
SCALA 1:200

QT.RIF. 15,075

QUOTE TERRENO	26,306	26,339	26,325	26,583	26,583	26,786
DIST.PARZIALI TERRENO	3,204	5,904	9,073	2,119	20,000	
QUOTE PROGETTO				26,612 26,718 26,653	26,183 26,183 26,653 26,653	
DIST.PARZIALI PROGETTO				1,500	1,500	
QUOTE FINITO				26,612 26,653	26,583 26,653 26,653	
DIST. PARZIALI FINITO				1,500	1,500	

SCAVI E BONIFICHE	
STERRO	0,810 m ²
RILEVATI	
RILEVATO	0,014 m ²
TERRENO VEGETALE	0,327 m
SOVRASTRUTTURA STRADALE	
STRATO DI USURA	3,000 m
CASSONETTO	3,000 m

SEZIONE N.: 16
 QT. PROGETTO: 26,988
 DIST.PROG.: 211,812
 DIST.PREC.: 11,812
 DIST.SUCC.: 0,572




SCALA 1:200

QT.RIF. 15,462

QUOTE TERRENO	26,672	26,647	26,657	26,943	27,009	27,186
DIST.PARZIALI TERRENO	9,740	1,051	9,209	8,088	11,912	
QUOTE PROGETTO				26,910 26,988 26,695 26,695	26,686 26,658 26,695 26,695 26,676	
DIST.PARZIALI PROGETTO				1,500	1,500	
QUOTE FINITO				26,910 26,988	26,686 26,658 26,695 26,695	
DIST. PARZIALI FINITO				1,500	1,500	

SCAVI E BONIFICHE	
STERRO	3,726 m ²
RILEVATI	
RILEVATO	0,006 m ²
TERRENO VEGETALE	0,212 m
SOVRASTRUTTURA STRADALE	
STRATO DI USURA	13,502 m
CASSONETTO	13,502 m

SEZIONE N.: 17
 QT. PROGETTO: 26,988
 DIST.PROG.: 212,385
 DIST.PREC.: 0,572
 DIST.SUCC.: 10,924




SCALA 1:200

QT.RIF. 15,366

QUOTE TERRENO	26,667	26,663	26,672	26,668	27,064	27,164
DIST.PARZIALI TERRENO	9,786	1,076	9,139	6,676	11,426	
QUOTE PROGETTO		26,667 26,646 26,672 26,746		26,666 26,658 26,666 26,666 26,660		
DIST.PARZIALI PROGETTO		12,002		1,500		
QUOTE FINITO		26,667 26,746		26,666 26,666 26,660		
DIST. PARZIALI FINITO		12,002		1,500		

SCAVI E BONIFICHE	
STERRO	7,549 m ²
RILEVATI	
TERRENO VEGETALE	0,605 m
SOVRASTRUTTURA STRADALE	
STRATO DI USURA	13,491 m
CASSONETTO	13,491 m

SEZIONE N.: 18
 QT. PROGETTO: 26,988
 DIST.PROG.: 223,309
 DIST.PREC.: 10,924



SCALA 1:200

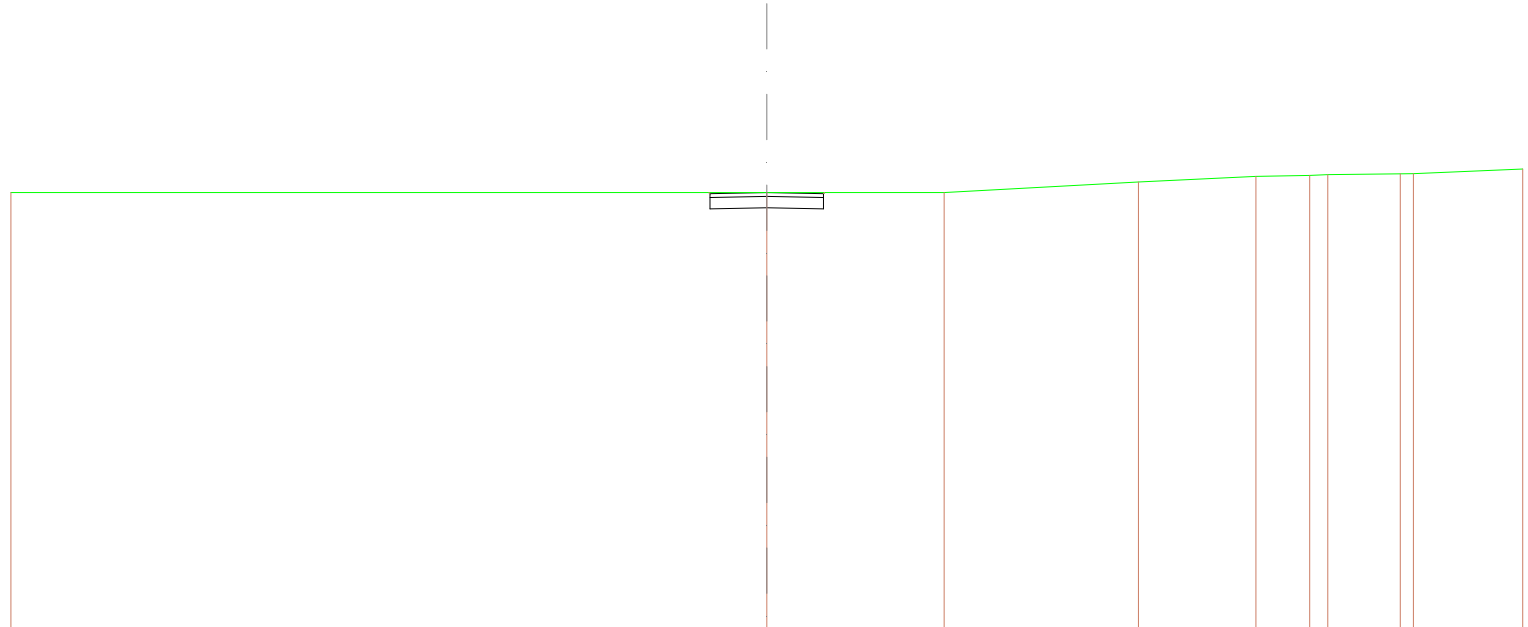
QT.RIF. 15,237

QUOTE TERRENO		26,987		26,980	26,974		27,153		27,489	27,526	
DIST.PARZIALI TERRENO			10,846		1,560		7,794		17,876		2,124
QUOTE PROGETTO											
DIST.PARZIALI PROGETTO				26,987 26,746		11,991		26,988		26,988 26,988 27,109	
QUOTE FINITO											
DIST. PARZIALI FINITO				26,987 26,746		11,991		26,988		26,988 27,109	

ASSE 2

SCAVI E BONIFICHE	
STERRO	1,246 m ²
RILEVATI	
TERRENO VEGETALE	0,085 m
SOVRASTRUTTURA STRADALE	
STRATO DI USURA	3,000 m
CASSONETTO	3,000 m

SEZIONE N.: 1
 QT. PROGETTO: 28,000
 DIST.PROG.: 0,000
 DIST.SUCC.: 8,427



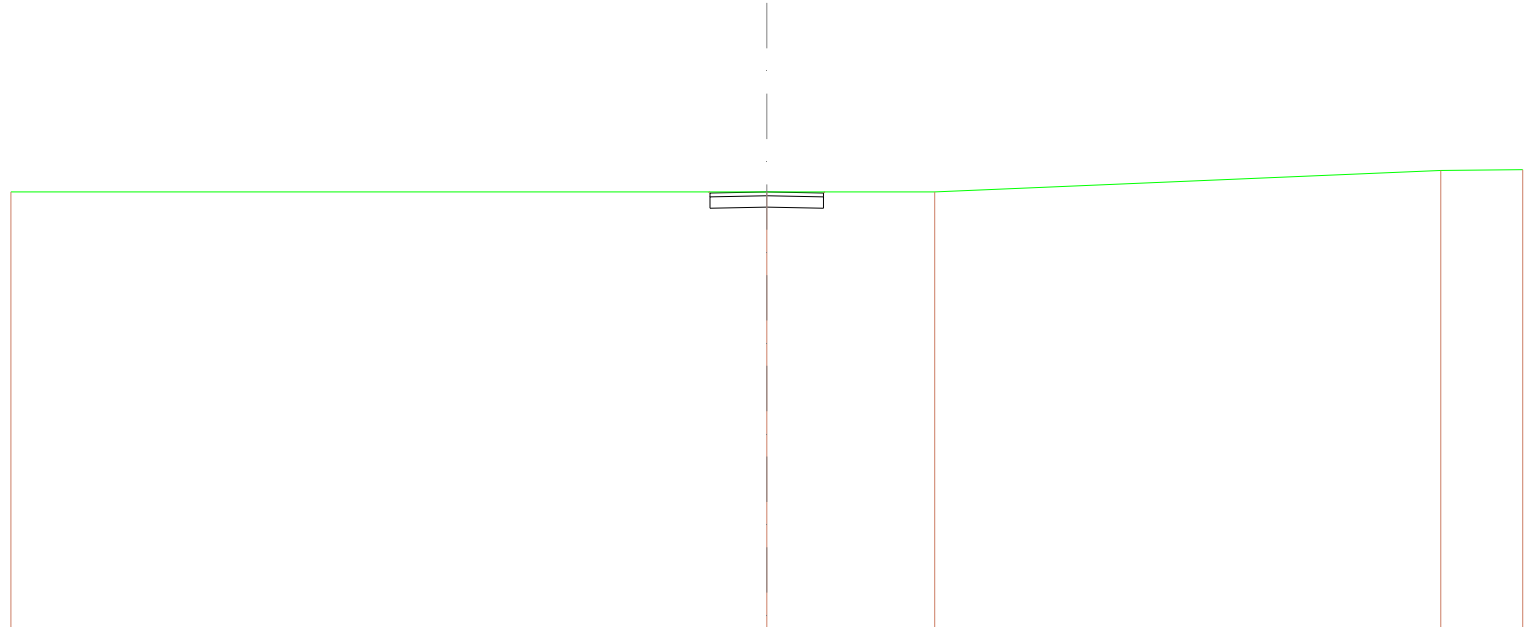
SCALA 1:200

QT.RIF. 16,398

QUOTE TERRENO	28,000	28,000	28,000	28,000	28,283	28,431	28,483	28,474	28,499	28,503	28,625
DIST.PARZIALI TERRENO	20,000	4,694	5,139	3,106	1,426	0,478	1,918	0,480	2,888		
QUOTE PROGETTO											
DIST.PARZIALI PROGETTO		1,500	1,500								
QUOTE FINITO											
DIST. PARZIALI FINITO		1,500	1,500								

SCAVI E BONIFICHE	
STERRO	1,246 m ²
RILEVATI	
TERRENO VEGETALE	0,085 m
SOVRASTRUTTURA STRADALE	
STRATO DI USURA	3,000 m
CASSONETTO	3,000 m

SEZIONE N.: 2
 QT. PROGETTO: 28,000
 DIST.PROG.: 8,427
 DIST.PREC.: 8,427
 DIST.SUCC.: 4,548




SCALA 1:200

QT.RIF. 16,380

QUOTE TERRENO	28,000	28,000	28,000	28,000	28,000	28,000
DIST.PARZIALI TERRENO	20,000	4,443	13,383	2,185		
QUOTE PROGETTO						
DIST.PARZIALI PROGETTO		1,800	1,500			
QUOTE FINITO						
DIST. PARZIALI FINITO		1,800	1,500			

SCAVI E BONIFICHE	
STERRO	1,246 m ²
RILEVATI	
TERRENO VEGETALE	0,085 m
SOVRASTRUTTURA STRADALE	
STRATO DI USURA	3,000 m
CASSONETTO	3,000 m

SEZIONE N.: 3
 QT. PROGETTO: 28,000
 DIST.PROG.: 12,975
 DIST.PREC.: 4,548
 DIST.SUCC.: 4,548




SCALA 1:200

QT.RIF. 16,199

QUOTE TERRENO	28,000	28,000	26,000	0,982	0,984	26,227
DIST.PARZIALI TERRENO	20,000	8,731			9,982	
QUOTE PROGETTO						
DIST.PARZIALI PROGETTO		1,500	1,500			
QUOTE FINITO						
DIST. PARZIALI FINITO		1,500	1,500			

SCAVI E BONIFICHE	
STERRO	1,246 m ²
RILEVATI	
TERRENO VEGETALE	0,085 m
SOVRASTRUTTURA STRADALE	
STRATO DI USURA	3,000 m
CASSONETTO	3,000 m

SEZIONE N.: 4
 QT. PROGETTO: 28,000
 DIST.PROG.: 17,524
 DIST.PREC.: 4,548
 DIST.SUCC.: 0,290




SCALA 1:200

QT.RIF. 16,085

QUOTE TERRENO	20,000	20,000	20,000
DIST.PARZIALI TERRENO	20,000	20,000	
QUOTE PROGETTO			
DIST.PARZIALI PROGETTO		1,500	1,500
QUOTE FINITO			
DIST. PARZIALI FINITO		1,500	1,500

RILEVATI	
TERRENO VEGETALE	0,085 m
SOVRASTRUTTURA STRADALE	
STRATO DI USURA	3,000 m
CASSONETTO	3,000 m

SEZIONE N.: 5
 QT. PROGETTO: 28,000
 DIST.PROG.: 17,813
 DIST.PREC.: 0,290
 DIST.SUCC.: 2,613




SCALA 1:200

QT.RIF. 15,485

QUOTE TERRENO	28,000	28,000	28,000
DIST.PARZIALI TERRENO	20,000	20,000	
QUOTE PROGETTO		28,000 27,670 27,970	27,600 27,670 28,000
DIST.PARZIALI PROGETTO		1,600	1,500
QUOTE FINITO		28,000 27,970	28,000 27,970
DIST. PARZIALI FINITO		1,600	1,500

RILEVATI	
TERRENO VEGETALE	0,247 m
SOVRASTRUTTURA STRADALE	
STRATO DI USURA	8,743 m
CASSONETTO	8,743 m

SEZIONE N.: 6
 QT. PROGETTO: 28,000
 DIST.PROG.: 20,427
 DIST.PREC.: 2,613
 DIST.SUCC.: 4,573




SCALA 1:200

QT.RIF. 15,428

QUOTE TERRENO	28,000	28,000	28,000
DIST.PARZIALI TERRENO	20,000	20,000	
QUOTE PROGETTO	28,000 27,670 27,670	27,600	27,605 27,605 28,000
DIST.PARZIALI PROGETTO	1,600	7,243	
QUOTE FINITO	28,000 27,670	28,000	27,605 28,000
DIST. PARZIALI FINITO	1,600	7,243	

SCAVI E BONIFICHE	
STERRO	4,055 m ²
RILEVATI	
TERRENO VEGETALE	0,247 m
SOVRASTRUTTURA STRADALE	
STRATO DI USURA	8,743 m
CASSONETTO	8,743 m

SEZIONE N.: 7
 QT. PROGETTO: 28,000
 DIST.PROG.: 25,000
 DIST.PREC.: 4,573
 DIST.SUCC.: 12,110




SCALA 1:200

QT.RIF. 16,028

QUOTE TERRENO	25,000	25,000	25,000
DIST.PARZIALI TERRENO	20,000	20,000	
QUOTE PROGETTO			
DIST.PARZIALI PROGETTO	1,800	7,243	
QUOTE FINITO			
DIST. PARZIALI FINITO	1,800	7,243	

SCAVI E BONIFICHE	
STERRO	4,055 m²
RILEVATI	
TERRENO VEGETALE	0,247 m
SOVRASTRUTTURA STRADALE	
STRATO DI USURA	8,743 m
CASSONETTO	8,743 m

SEZIONE N.: 8
QT. PROGETTO: 28,000
DIST.PROG.: 37,110
DIST.PREC.: 12,110



SCALA 1:200


QT.RIF. 16,028

QUOTE TERRENO	28,000	28,000	28,000
DIST.PARZIALI TERRENO	20,000	20,000	
QUOTE PROGETTO		28,000 27,670 27,670	27,605 27,445 28,000
DIST.PARZIALI PROGETTO		1,800	7,243
QUOTE FINITO		28,000 27,670	27,605 28,000
DIST. PARZIALI FINITO		1,800	7,243

ASSE 3

SCAVI E BONIFICHE	
STERRO	1,246 m ²
RILEVATI	
TERRENO VEGETALE	0,085 m
SOVRASTRUTTURA STRADALE	
STRATO DI USURA	3,000 m
CASSONETTO	3,000 m

SEZIONE N.: 1
 QT. PROGETTO: 25,850
 DIST.PROG.: 0,000
 DIST.SUCC.: 6,997




SCALA 1:200

QT.RIF. 13,998

QUOTE TERRENO	25,725	25,680	25,976
DIST.PARZIALI TERRENO	20,000	20,000	
QUOTE PROGETTO		25,841 25,420 25,680	25,460 25,420 25,680 25,980
DIST.PARZIALI PROGETTO		1,500	1,500
QUOTE FINITO		25,841 25,620	25,680 25,620 25,980
DIST. PARZIALI FINITO		1,500	1,500

SCAVI E BONIFICHE	
STERRO	1,215 m ²
RILEVATI	
TERRENO VEGETALE	0,056 m
SOVRASTRUTTURA STRADALE	
STRATO DI USURA	3,000 m
CASSONETTO	3,000 m

SEZIONE N.: 2
 QT. PROGETTO: 25,789
 DIST.PROG.: 6,997
 DIST.PREC.: 6,997
 DIST.SUCC.: 4,365




SCALA 1:200

QT.RIF. 13,932

QUOTE TERRENO	25,804	25,779	25,804
DIST.PARZIALI TERRENO	20,000	20,000	
QUOTE PROGETTO		25,789 25,809 25,779 25,789 25,809	25,809 25,809 25,779 25,789 25,789
DIST.PARZIALI PROGETTO		1,800	1,500
QUOTE FINITO		25,789 25,789	25,789 25,789
DIST. PARZIALI FINITO		1,800	1,500

SCAVI E BONIFICHE	
STERRO	1,246 m ²
RILEVATI	
TERRENO VEGETALE	0,085 m
SOVRASTRUTTURA STRADALE	
STRATO DI USURA	3,000 m
CASSONETTO	3,000 m

SEZIONE N.: 3
 QT. PROGETTO: 25,751
 DIST.PROG.: 11,362
 DIST.PREC.: 4,365
 DIST.SUCC.: 4,365




SCALA 1:200

QT.RIF. 13,955

QUOTE TERRENO	25,514	25,761	25,988
DIST.PARZIALI TERRENO	20,000	20,000	
QUOTE PROGETTO		25,721 25,721 25,721 25,761	25,821 25,821 25,721 25,769
DIST.PARZIALI PROGETTO		1,500	1,500
QUOTE FINITO		25,721 25,721	25,721 25,769
DIST. PARZIALI FINITO		1,500	1,500

SCAVI E BONIFICHE	
STERRO	1,246 m ²
RILEVATI	
TERRENO VEGETALE	0,085 m
SOVRASTRUTTURA STRADALE	
STRATO DI USURA	3,000 m
CASSONETTO	3,000 m

SEZIONE N.: 4
 QT. PROGETTO: 25,765
 DIST.PROG.: 15,728
 DIST.PREC.: 4,365
 DIST.SUCC.: 9,272




SCALA 1:200

QT.RIF. 13,940

QUOTE TERRENO	25,686	25,765	25,945
DIST.PARZIALI TERRENO	20,000	20,000	
QUOTE PROGETTO		25,762 25,635 25,779 25,965	25,635 25,726 25,779
DIST.PARZIALI PROGETTO		1,600	1,500
QUOTE FINITO		25,762 25,735	25,735 25,779
DIST. PARZIALI FINITO		1,600	1,500

SCAVI E BONIFICHE	
STERRO	1,246 m ²
RILEVATI	
TERRENO VEGETALE	0,085 m
SOVRASTRUTTURA STRADALE	
STRATO DI USURA	3,000 m
CASSONETTO	3,000 m

SEZIONE N.: 5
 QT. PROGETTO: 25,839
 DIST.PROG.: 25,000
 DIST.PREC.: 9,272
 DIST.SUCC.: 20,215



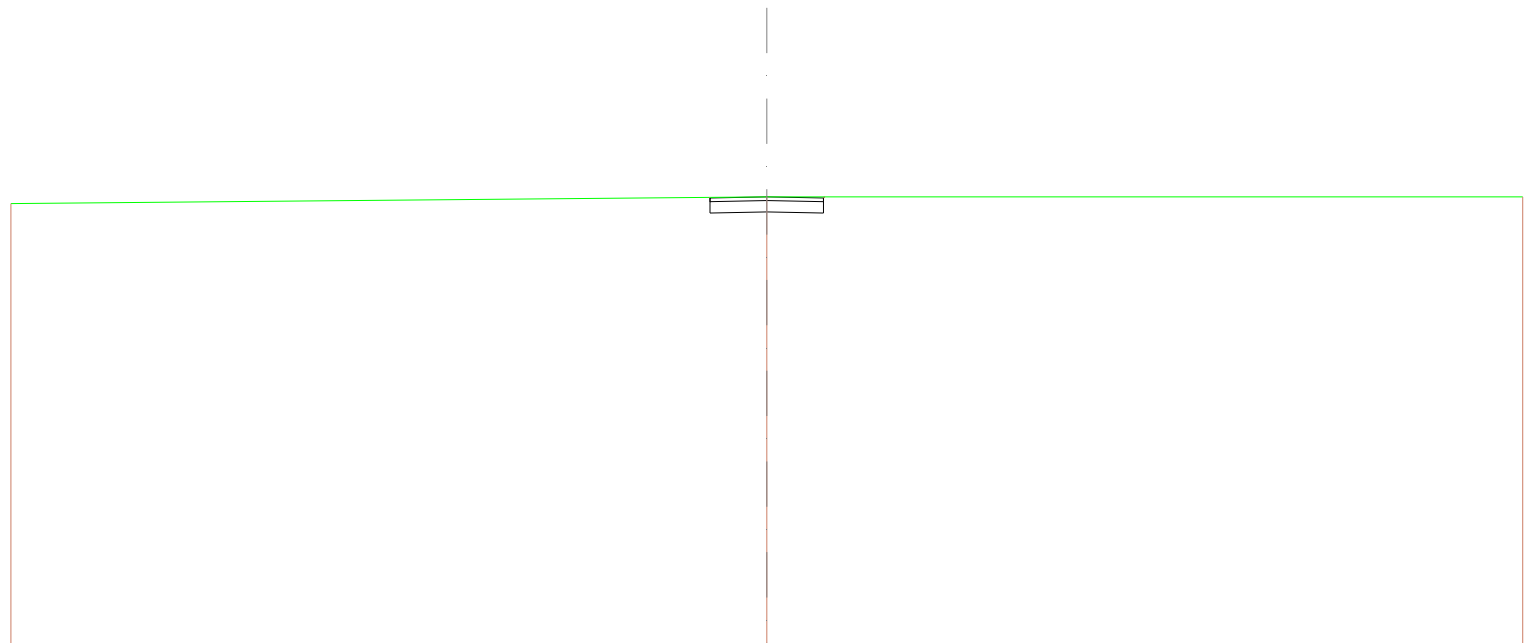
SCALA 1:200

QT.RIF. 14,005

QUOTE TERRENO	25,000	25,000	25,000	25,000
DIST.PARZIALI TERRENO	20,000	17,932	2,088	25,000
QUOTE PROGETTO				
DIST.PARZIALI PROGETTO		1,500	1,500	
QUOTE FINITO				
DIST. PARZIALI FINITO		1,500	1,500	

SCAVI E BONIFICHE	
STERRO	1,235 m ²
RILEVATI	
TERRENO VEGETALE	0,066 m
SOVRASTRUTTURA STRADALE	
STRATO DI USURA	3,000 m
CASSONETTO	3,000 m

SEZIONE N.: 6
 QT. PROGETTO: 26,000
 DIST.PROG.: 45,215
 DIST.PREC.: 20,215
 DIST.SUCC.: 4,785



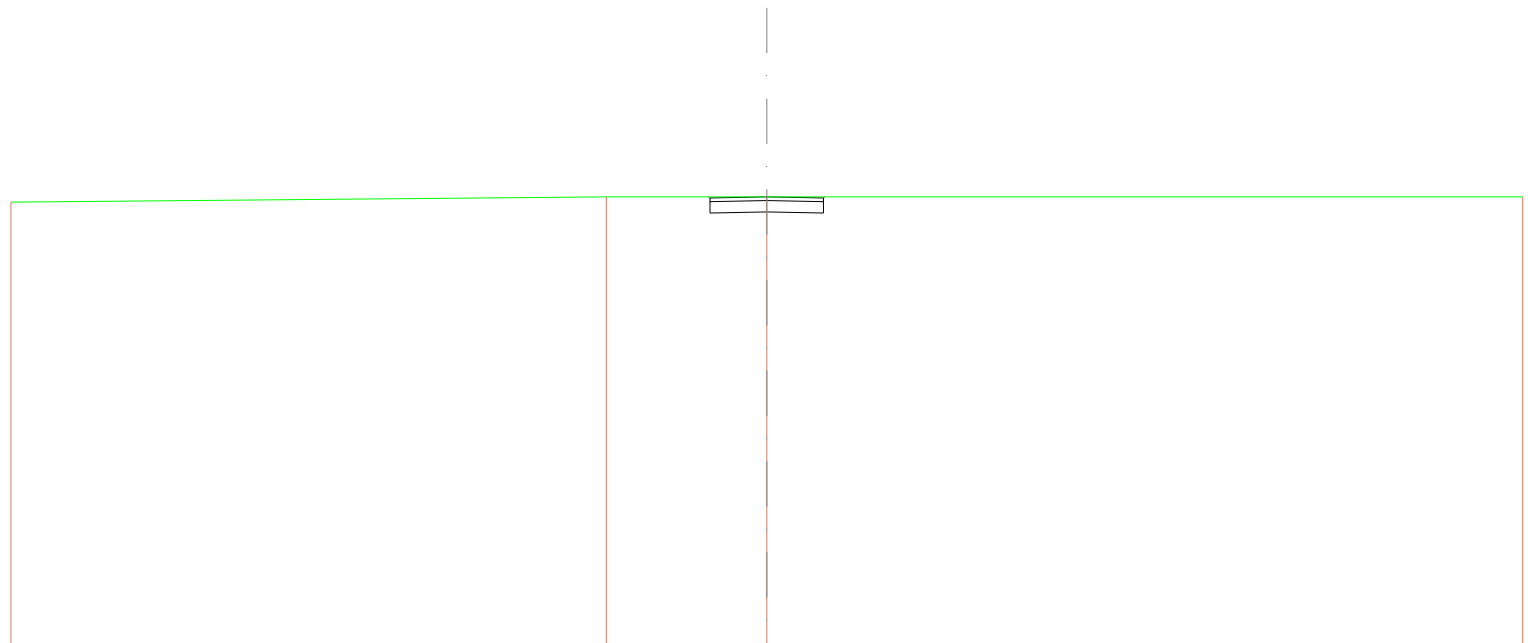
SCALA 1:200

QT.RIF. 14,085

QUOTE TERRENO	25,021	25,000	25,000
DIST.PARZIALI TERRENO	20,000	20,000	
QUOTE PROGETTO		25,000	25,000
DIST.PARZIALI PROGETTO		1,500	1,500
QUOTE FINITO		25,000	25,000
DIST. PARZIALI FINITO		1,500	1,500

SCAVI E BONIFICHE	
STERRO	1,246 m ²
RILEVATI	
TERRENO VEGETALE	0,085 m
SOVRASTRUTTURA STRADALE	
STRATO DI USURA	3,000 m
CASSONETTO	3,000 m

SEZIONE N.: 7
 QT. PROGETTO: 26,000
 DIST.PROG.: 50,000
 DIST.PREC.: 4,785
 DIST.SUCC.: 25,000




SCALA 1:200

QT.RIF. 14,085

QUOTE TERRENO	25,000	25,000	25,000	25,000
DIST.PARZIALI TERRENO	15,768	4,244	20,000	
QUOTE PROGETTO			26,000 25,970 25,970	26,000 25,970 25,970
DIST.PARZIALI PROGETTO			1,800	1,500
QUOTE FINITO			26,000 25,970	26,000 25,970
DIST. PARZIALI FINITO			1,800	1,500

SCAVI E BONIFICHE	
STERRO	1,246 m ²
RILEVATI	
TERRENO VEGETALE	0,085 m
SOVRASTRUTTURA STRADALE	
STRATO DI USURA	3,000 m
CASSONETTO	3,000 m

SEZIONE N.: 8
 QT. PROGETTO: 26,000
 DIST.PROG.: 75,000
 DIST.PREC.: 25,000
 DIST.SUCC.: 24,918




SCALA 1:200

QT.RIF. 14,085

QUOTE TERRENO	25,000	25,000	25,000
DIST.PARZIALI TERRENO	20,000	20,000	
QUOTE PROGETTO		26,000 25,970 25,970	26,000 25,970 25,970
DIST.PARZIALI PROGETTO		1,500	1,500
QUOTE FINITO		26,000 25,970	26,000 25,970
DIST. PARZIALI FINITO		1,500	1,500

RILEVATI	
TERRENO VEGETALE	0,085 m
SOVRASTRUTTURA STRADALE	
STRATO DI USURA	3,000 m
CASSONETTO	3,000 m

SEZIONE N.: 9
 QT. PROGETTO: 26,000
 DIST.PROG.: 99,918
 DIST.PREC.: 24,918
 DIST.SUCC.: 2,209




SCALA 1:200

QT.RIF. 13,485

QUOTE TERRENO	26,000	26,000	26,000
DIST.PARZIALI TERRENO	20,000	20,000	
QUOTE PROGETTO		26,000 25,670 25,970	26,000 25,670 25,970
DIST.PARZIALI PROGETTO		1,500	1,500
QUOTE FINITO		26,000 25,970	26,000 25,970
DIST. PARZIALI FINITO		1,500	1,500

RILEVATI	
TERRENO VEGETALE	0,293 m
SOVRASTRUTTURA STRADALE	
STRATO DI USURA	10,357 m
CASSONETTO	10,357 m

SEZIONE N.: 10
 QT. PROGETTO: 26,000
 DIST.PROG.: 102,127
 DIST.PREC.: 2,209
 DIST.SUCC.: 10,615




SCALA 1:200

QT.RIF. 13,411

QUOTE TERRENO	26,000	26,000	26,000
DIST.PARZIALI TERRENO	20,000	20,000	
QUOTE PROGETTO	26,000 26,429 26,623	26,000	26,670 26,870 26,000
DIST.PARZIALI PROGETTO	8,867	1,500	
QUOTE FINITO	26,000 26,623	26,000	26,970 26,000
DIST. PARZIALI FINITO	8,867	1,500	

SCAVI E BONIFICHE	
STERRO	4,966 m ²
RILEVATI	
TERRENO VEGETALE	0,293 m
SOVRASTRUTTURA STRADALE	
STRATO DI USURA	10,357 m
CASSONETTO	10,357 m

SEZIONE N.: 11
 QT. PROGETTO: 26,000
 DIST.PROG.: 112,742
 DIST.PREC.: 10,615



SCALA 1:200


QT.RIF. 14,011

QUOTE TERRENO	26,000	26,000	26,000
DIST.PARZIALI TERRENO	20,000	20,000	
QUOTE PROGETTO	26,000 26,423 26,623	26,000	26,670 26,870 26,000
DIST.PARZIALI PROGETTO	8,867	1,500	
QUOTE FINITO	26,000 26,623	26,000	26,970 26,000
DIST. PARZIALI FINITO	8,867	1,500	

ASSE 4

SCAVI E BONIFICHE	
STERRO	1,277 m ²
RILEVATI	
TERRENO VEGETALE	0,118 m
SOVRASTRUTTURA STRADALE	
STRATO DI USURA	3,000 m
CASSONETTO	3,000 m

SEZIONE N.: 1
 QT. PROGETTO: 24,433
 DIST.PROG.: 0,000
 DIST.SUCC.: 7,086



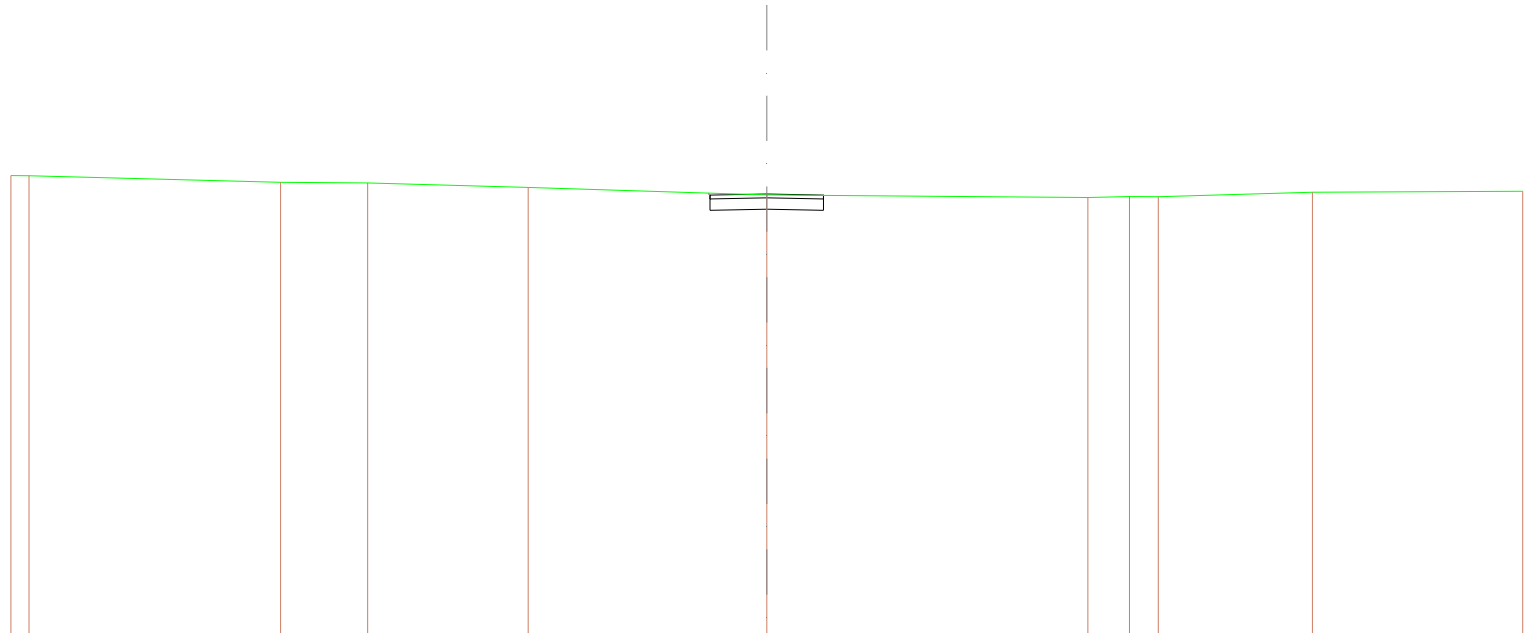
SCALA 1:200

QT.RIF. 12,701

QUOTE TERRENO	24,799	24,797	24,891	24,895	24,822	24,442	24,403	24,358	24,349	24,389	24,381	24,483	24,483
DIST.PARZIALI TERRENO	1,555	3,365	0,673	4,948	9,258	7,854	3,988	1,759	1,377	1,780	3,618		
QUOTE PROGETTO													
DIST.PARZIALI PROGETTO							24,465 24,003 24,403	1,500	24,033 24,403 24,434	1,500			
QUOTE FINITO							24,465 24,403	1,500	24,433 24,403 24,434	1,500			
DIST. PARZIALI FINITO							1,500	1,500					

SCAVI E BONIFICHE	
STERRO	1,192 m ²
RILEVATI	
TERRENO VEGETALE	0,086 m
SOVRASTRUTTURA STRADALE	
STRATO DI USURA	3,000 m
CASSONETTO	3,000 m

SEZIONE N.: 2
 QT. PROGETTO: 24,227
 DIST.PROG.: 7,086
 DIST.PREC.: 7,086
 DIST.SUCC.: 1,142




SCALA 1:200

QT.RIF. 12,556

QUOTE TERRENO	24,714 24,709	24,537	24,519	24,400	24,200	24,194	24,180	24,157	24,272	24,286
DIST.PARZIALI TERRENO	0,480	6,666	2,301	4,247	6,314	8,486	1,101	0,786	4,076	5,684
QUOTE PROGETTO						24,249 24,197 24,197 24,197	24,227	24,197 24,197 24,197		
DIST.PARZIALI PROGETTO						1,500	1,500			
QUOTE FINITO						24,249 24,197	24,227	24,197 24,197		
DIST. PARZIALI FINITO						1,500	1,500			

SCAVI E BONIFICHE	
STERRO	1,255 m ²
RILEVATI	
TERRENO VEGETALE	0,128 m
SOVRASTRUTTURA STRADALE	
STRATO DI USURA	3,000 m
CASSONETTO	3,000 m

SEZIONE N.: 3
 QT. PROGETTO: 24,194
 DIST.PROG.: 8,228
 DIST.PREC.: 1,142
 DIST.SUCC.: 3,357



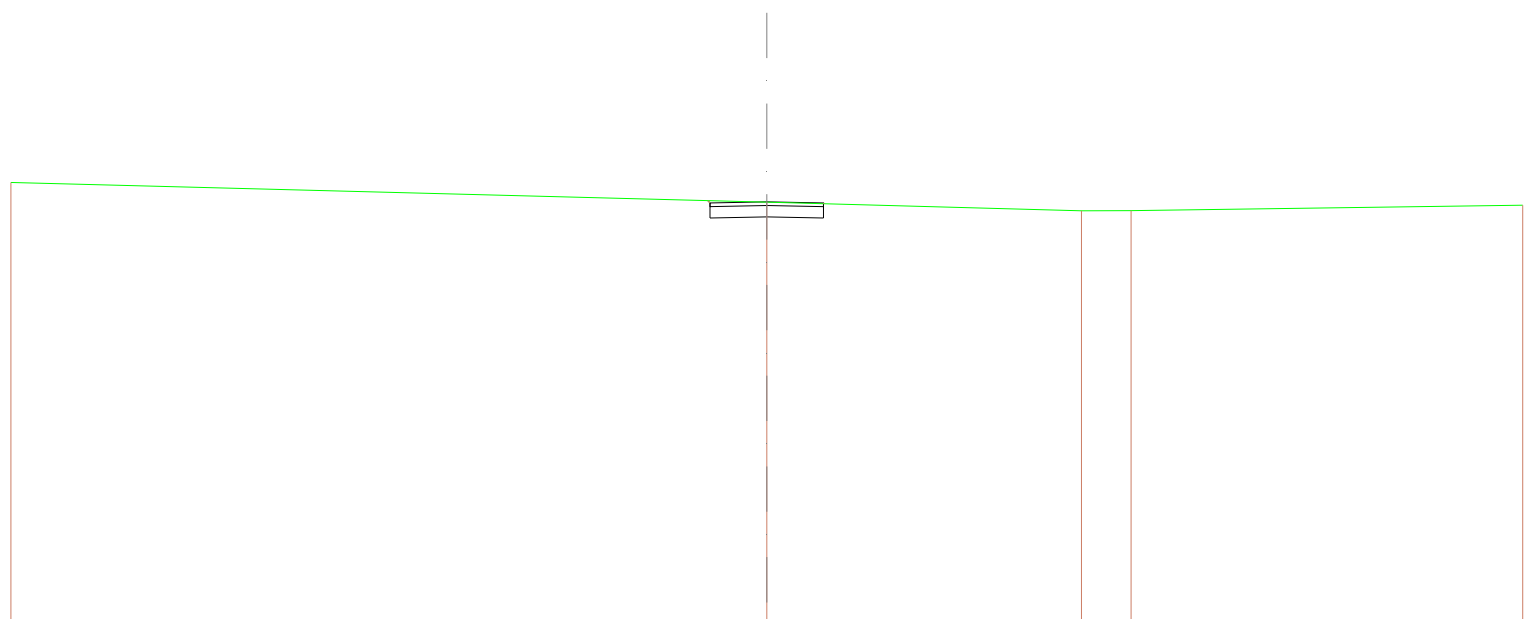
SCALA 1:200

QT.RIF. 12,527

QUOTE TERRENO	24,080	24,088	24,482	24,478	24,354	24,194	24,144	24,100	24,127	24,124	24,281	24,272
DIST.PARZIALI TERRENO	1,841	6,801	2,108	4,279	4,971	1,879	5,877	1,058	0,004	4,170	6,414	
QUOTE PROGETTO						23,245 24,104 24,164	23,794	23,794 24,104 24,164				
DIST.PARZIALI PROGETTO						1,500	1,500					
QUOTE FINITO						24,245 24,104	24,194	24,194 24,104				
DIST. PARZIALI FINITO						1,500	1,500					

SCAVI E BONIFICHE	
STERRO	1,209 m ²
RILEVATI	
RILEVATO	0,000 m ²
TERRENO VEGETALE	0,116 m
SOVRASTRUTTURA STRADALE	
STRATO DI USURA	3,000 m
CASSONETTO	3,000 m

SEZIONE N.: 4
 QT. PROGETTO: 24,238
 DIST.PROG.: 11,585
 DIST.PREC.: 3,357
 DIST.SUCC.: 3,357



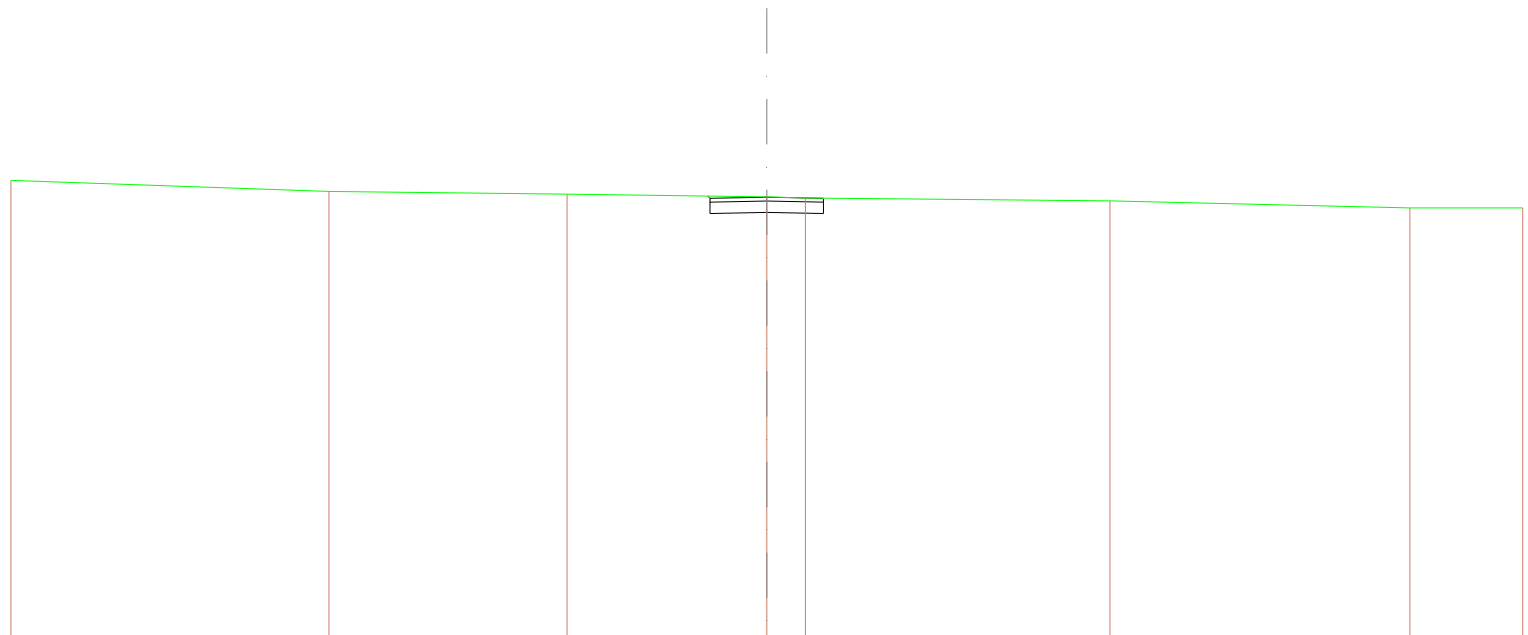
SCALA 1:200

QT.RIF. 12,877

QUOTE TERRENO	24,747	24,226	24,000	24,001	24,149
DIST.PARZIALI TERRENO	20,000	6,328	1,313	10,369	
QUOTE PROGETTO					
DIST.PARZIALI PROGETTO		1,500	1,500		
QUOTE FINITO					
DIST. PARZIALI FINITO		1,500	1,500		

SCAVI E BONIFICHE	
STERRO	1,261 m ²
RILEVATI	
TERRENO VEGETALE	0,094 m
SOVRASTRUTTURA STRADALE	
STRATO DI USURA	3,000 m
CASSONETTO	3,000 m

SEZIONE N.: 5
 QT. PROGETTO: 24,282
 DIST.PROG.: 14,942
 DIST.PREC.: 3,357
 DIST.SUCC.: 0,847



SCALA 1:200

QT.RIF. 12,590

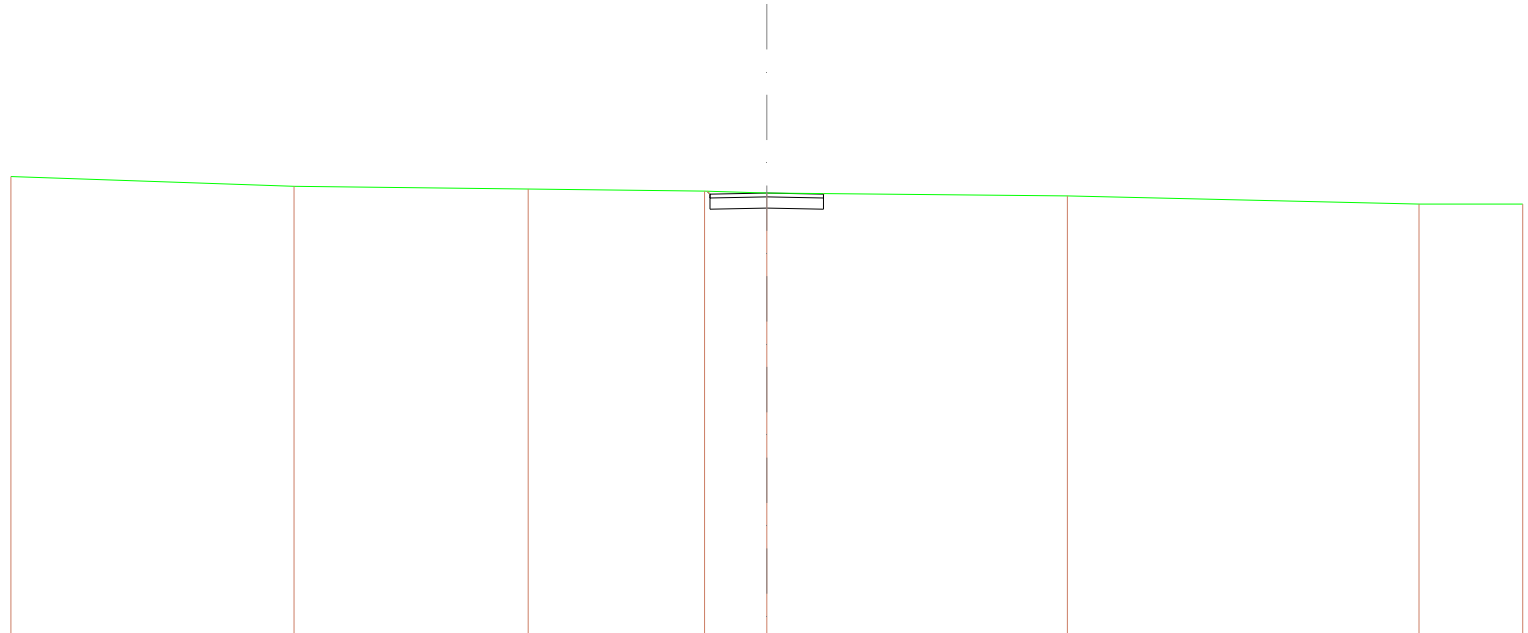
QUOTE TERRENO	24,728	24,438	24,363	24,282	24,281	24,185	24,000	24,000
DIST.PARZIALI TERRENO	8,414	6,903	5,283	1,020	8,081	7,938	2,983	
QUOTE PROGETTO								
DIST.PARZIALI PROGETTO								
QUOTE FINITO								
DIST. PARZIALI FINITO								

24,313
24,282
24,282
23,862
23,862
24,282
24,282
24,282

1,800
1,500
1,800
1,500

SCAVI E BONIFICHE	
STERRO	1,271 m ²
RILEVATI	
TERRENO VEGETALE	0,132 m
SOVRASTRUTTURA STRADALE	
STRATO DI USURA	3,000 m
CASSONETTO	3,000 m

SEZIONE N.: 6
 QT. PROGETTO: 24,293
 DIST.PROG.: 15,790
 DIST.PREC.: 0,847
 DIST.SUCC.: 6,031



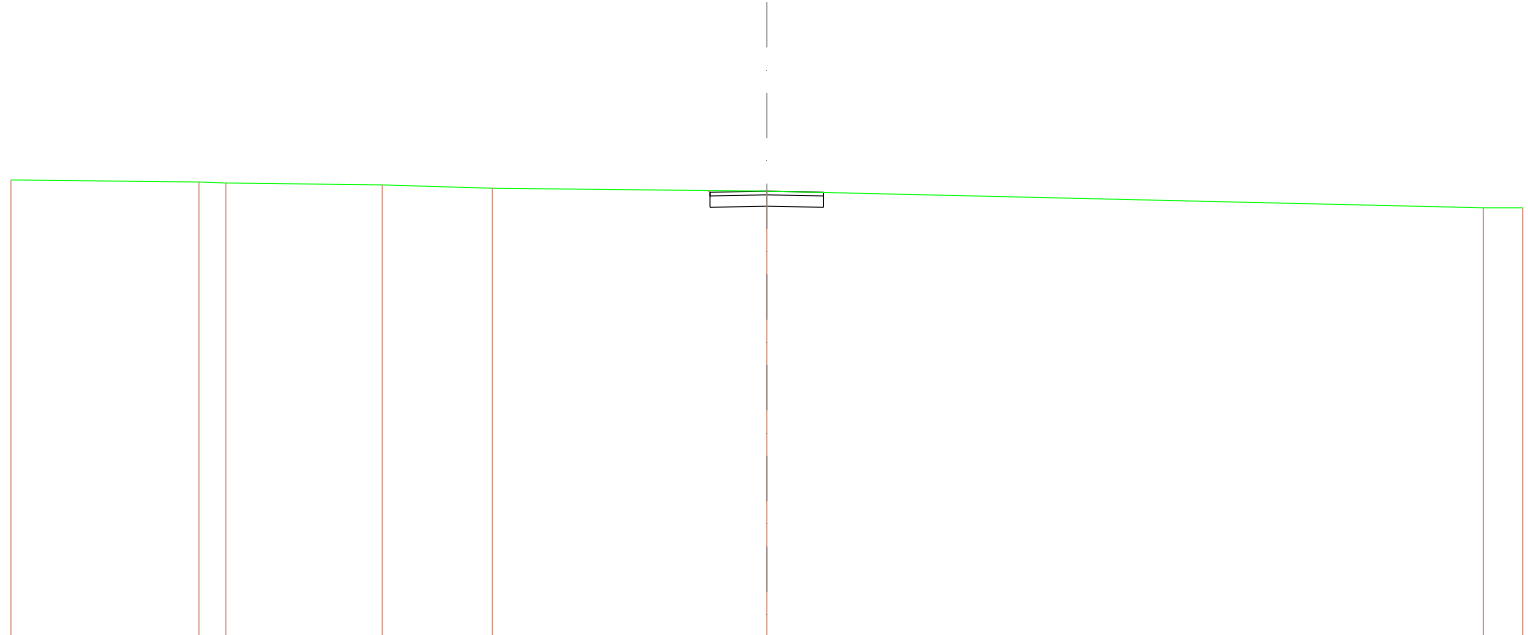
SCALA 1:200

QT.RIF. 12,595

QUOTE TERRENO	24,728	24,469	24,387	24,342	24,293	24,217	24,000	24,000
DIST.PARZIALI TERRENO	7,492	6,196	4,885	1,848	7,954	9,302	2,744	
QUOTE PROGETTO				24,340 24,183 24,283	22,883	24,183 24,293 24,276		
DIST.PARZIALI PROGETTO				1,800	1,500			
QUOTE FINITO				24,340 24,283	24,283	24,283 24,278		
DIST. PARZIALI FINITO				1,800	1,500			

SCAVI E BONIFICHE	
STERRO	1,231 m ²
RILEVATI	
TERRENO VEGETALE	0,072 m
SOVRASTRUTTURA STRADALE	
STRATO DI USURA	3,000 m
CASSONETTO	3,000 m

SEZIONE N.: 7
 QT. PROGETTO: 24,443
 DIST.PROG.: 21,821
 DIST.PREC.: 6,031
 DIST.SUCC.: 3,179




SCALA 1:200

QT.RIF. 12,669

QUOTE TERRENO	24,737	24,632	24,669	24,606	24,516	24,443	24,000	24,000
DIST.PARZIALI TERRENO	4,978	0,713	4,136	2,913	7,260	18,969	1,041	
QUOTE PROGETTO								
DIST.PARZIALI PROGETTO						1,800	1,500	
QUOTE FINITO								
DIST. PARZIALI FINITO						1,800	1,500	

SCAVI E BONIFICHE	
STERRO	1,230 m ²
RILEVATI	
TERRENO VEGETALE	0,102 m
SOVRASTRUTTURA STRADALE	
STRATO DI USURA	3,000 m
CASSONETTO	3,000 m

SEZIONE N.: 8
 QT. PROGETTO: 24,470
 DIST.PROG.: 25,000
 DIST.PREC.: 3,179
 DIST.SUCC.: 25,000



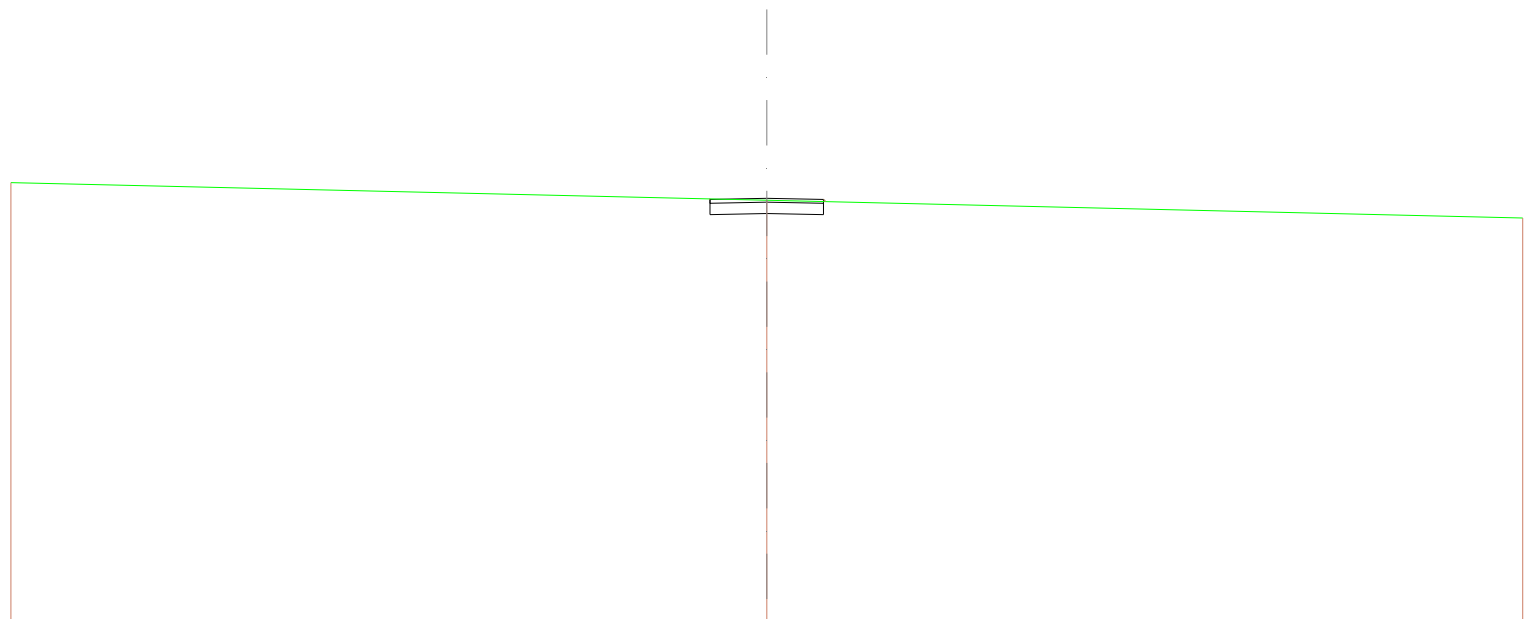
SCALA 1:200

QT.RIF. 12,716

QUOTE TERRENO	24,683	24,700	24,745	24,888	24,570	24,484	24,000
DIST.PARZIALI TERRENO	1,574	3,658	3,580	6,589	4,489	20,000	
QUOTE PROGETTO						24,601 24,500 24,440 24,440	24,070 24,040 24,340 24,440 24,429
DIST.PARZIALI PROGETTO						1,500	1,500
QUOTE FINITO						24,601 24,440	24,470 24,440 24,429
DIST. PARZIALI FINITO						1,500	1,500

SCAVI E BONIFICHE	
STERRO	1,094 m ²
RILEVATI	
RILEVATO	0,002 m ²
TERRENO VEGETALE	0,102 m
SOVRASTRUTTURA STRADALE	
STRATO DI USURA	3,000 m
CASSONETTO	3,000 m

SEZIONE N.: 9
 QT. PROGETTO: 24,679
 DIST.PROG.: 50,000
 DIST.PREC.: 25,000
 DIST.SUCC.: 9,027



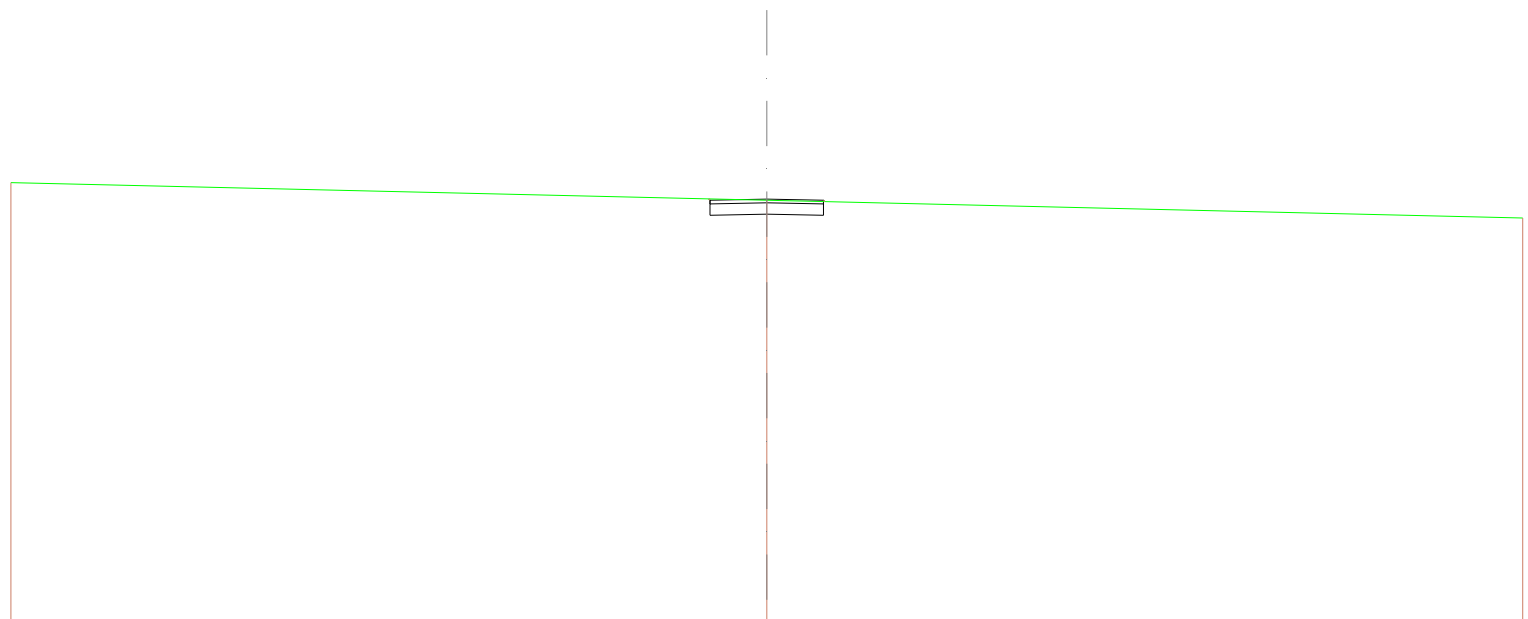
SCALA 1:200

QT.RIF. 13,229

QUOTE TERRENO	25,000	24,629	24,102
DIST.PARZIALI TERRENO	20,000	20,000	
QUOTE PROGETTO		24,684 24,249 24,649 24,276	24,249 24,649 24,683
DIST.PARZIALI PROGETTO		1,500	1,500
QUOTE FINITO		24,684 24,649	24,679 24,649 24,683
DIST. PARZIALI FINITO		1,500	1,500

SCAVI E BONIFICHE	
STERRO	1,151 m ²
RILEVATI	
RILEVATO	0,001 m ²
TERRENO VEGETALE	0,102 m
SOVRASTRUTTURA STRADALE	
STRATO DI USURA	3,000 m
CASSONETTO	3,000 m

SEZIONE N.: 10
 QT. PROGETTO: 24,720
 DIST.PROG.: 59,027
 DIST.PREC.: 9,027
 DIST.SUCC.: 3,107




SCALA 1:200

QT.RIF. 13,288

QUOTE TERRENO	24,188	24,688	24,221
DIST.PARZIALI TERRENO	20,000	20,000	
QUOTE PROGETTO		24,724 24,690 24,690 24,690 24,690	24,520 24,520 24,690 24,690 24,690
DIST.PARZIALI PROGETTO		1,500	1,500
QUOTE FINITO		24,724 24,690 24,720	24,690 24,690 24,690
DIST. PARZIALI FINITO		1,500	1,500

SCAVI E BONIFICHE	
STERRO	3,748 m ²
RILEVATI	
RILEVATO	0,001 m ²
TERRENO VEGETALE	0,135 m
SOVRASTRUTTURA STRADALE	
STRATO DI USURA	9,805 m
CASSONETTO	9,805 m

SEZIONE N.: 11
 QT. PROGETTO: 24,720
 DIST.PROG.: 62,134
 DIST.PREC.: 3,107
 DIST.SUCC.: 10,940




SCALA 1:200

QT.RIF. 13,265

QUOTE TERRENO	24,176	24,709	24,242
DIST.PARZIALI TERRENO	20,000	20,000	
QUOTE PROGETTO		24,745 24,720 24,690 24,660	24,154 24,154 24,154 24,154
DIST.PARZIALI PROGETTO		1,600	8,305
QUOTE FINITO		24,745 24,690	24,720 24,654
DIST. PARZIALI FINITO		1,600	8,305

SCAVI E BONIFICHE	
STERRO	4,463 m ²
RILEVATI	
TERRENO VEGETALE	0,229 m
SOVRASTRUTTURA STRADALE	
STRATO DI USURA	9,805 m
CASSONETTO	9,805 m

SEZIONE N.: 12
 QT. PROGETTO: 24,720
 DIST.PROG.: 73,074
 DIST.PREC.: 10,940



SCALA 1:200


QT.RIF. 13,001

QUOTE TERRENO	25,248	24,781	24,314
DIST.PARZIALI TERRENO	20,000	20,000	
QUOTE PROGETTO		24,619 24,690 24,690	24,520 24,154 24,654 24,656
DIST.PARZIALI PROGETTO		1,600	8,305
QUOTE FINITO		24,619 24,690	24,720 24,554 24,656
DIST. PARZIALI FINITO		1,600	8,305

ASSE 5

SCAVI E BONIFICHE	
STERRO	1,246 m ²
RILEVATI	
TERRENO VEGETALE	0,085 m
SOVRASTRUTTURA STRADALE	
STRATO DI USURA	3,000 m
CASSONETTO	3,000 m

SEZIONE N.: 1
 QT. PROGETTO: 24,000
 DIST.PROG.: 0,000
 DIST.SUCC.: 8,417




SCALA 1:200

QT.RIF. 12,249

QUOTE TERRENO	24,000	24,000	24,000	24,129	24,327
DIST.PARZIALI TERRENO	20,000	8,083	3,255	6,682	
QUOTE PROGETTO					
DIST.PARZIALI PROGETTO		1,500	1,500		
QUOTE FINITO					
DIST. PARZIALI FINITO		1,500	1,500		

SCAVI E BONIFICHE	
STERRO	1,246 m ²
RILEVATI	
TERRENO VEGETALE	0,085 m
SOVRASTRUTTURA STRADALE	
STRATO DI USURA	3,000 m
CASSONETTO	3,000 m

SEZIONE N.: 2
 QT. PROGETTO: 24,000
 DIST.PROG.: 8,417
 DIST.PREC.: 8,417
 DIST.SUCC.: 3,599




SCALA 1:200

QT.RIF. 12,178

QUOTE TERRENO	24,000	24,000	24,000	24,188
DIST.PARZIALI TERRENO	20,000	11,902	8,088	
QUOTE PROGETTO				
DIST.PARZIALI PROGETTO		1,500	1,500	
QUOTE FINITO				
DIST. PARZIALI FINITO		1,500	1,500	

SCAVI E BONIFICHE	
STERRO	1,246 m ²
RILEVATI	
TERRENO VEGETALE	0,085 m
SOVRASTRUTTURA STRADALE	
STRATO DI USURA	3,000 m
CASSONETTO	3,000 m

SEZIONE N.: 3
 QT. PROGETTO: 24,000
 DIST.PROG.: 12,016
 DIST.PREC.: 3,599
 DIST.SUCC.: 3,599




SCALA 1:200

QT.RIF. 12,085

QUOTE TERRENO	24,000	24,000	24,000
DIST.PARZIALI TERRENO	20,000	20,000	
QUOTE PROGETTO		24,000 23,970 23,970	23,970 23,970 24,000
DIST.PARZIALI PROGETTO		1,500	1,500
QUOTE FINITO		24,000 23,970	23,970 24,000
DIST. PARZIALI FINITO		1,500	1,500

SCAVI E BONIFICHE	
STERRO	1,246 m ²
RILEVATI	
TERRENO VEGETALE	0,085 m
SOVRASTRUTTURA STRADALE	
STRATO DI USURA	3,000 m
CASSONETTO	3,000 m

SEZIONE N.: 4
 QT. PROGETTO: 24,000
 DIST.PROG.: 15,615
 DIST.PREC.: 3,599
 DIST.SUCC.: 9,385




SCALA 1:200

QT.RIF. 12,085

QUOTE TERRENO	24,000	24,000	24,000
DIST.PARZIALI TERRENO	20,000	20,000	
QUOTE PROGETTO		24,000 23,670 23,670	23,600 23,670 24,000
DIST.PARZIALI PROGETTO		1,600	1,500
QUOTE FINITO		24,000 23,970	24,000 23,970 24,000
DIST. PARZIALI FINITO		1,600	1,500

SCAVI E BONIFICHE	
STERRO	1,246 m ²
RILEVATI	
TERRENO VEGETALE	0,085 m
SOVRASTRUTTURA STRADALE	
STRATO DI USURA	3,000 m
CASSONETTO	3,000 m

SEZIONE N.: 5
 QT. PROGETTO: 24,000
 DIST.PROG.: 25,000
 DIST.PREC.: 9,385
 DIST.SUCC.: 25,000




SCALA 1:200

QT.RIF. 12,085

QUOTE TERRENO	24,000	24,000	24,000
DIST.PARZIALI TERRENO	20,000	20,000	
QUOTE PROGETTO		24,000 23,970 23,970	23,970 23,970 24,000
DIST.PARZIALI PROGETTO		1,500	1,500
QUOTE FINITO		24,000 23,970	23,970 24,000
DIST. PARZIALI FINITO		1,500	1,500

SCAVI E BONIFICHE	
STERRO	1,246 m ²
RILEVATI	
TERRENO VEGETALE	0,085 m
SOVRASTRUTTURA STRADALE	
STRATO DI USURA	3,000 m
CASSONETTO	3,000 m

SEZIONE N.: 6
 QT. PROGETTO: 24,000
 DIST.PROG.: 50,000
 DIST.PREC.: 25,000
 DIST.SUCC.: 25,000




SCALA 1:200

QT.RIF. 12,085

QUOTE TERRENO	24,000	24,000	24,000
DIST.PARZIALI TERRENO	20,000	20,000	
QUOTE PROGETTO		24,000 23,970 23,970	23,970 23,970 24,000
DIST.PARZIALI PROGETTO		1,500	1,500
QUOTE FINITO		24,000 23,970	23,970 24,000
DIST. PARZIALI FINITO		1,500	1,500

SCAVI E BONIFICHE	
STERRO	1,246 m ²
RILEVATI	
TERRENO VEGETALE	0,085 m
SOVRASTRUTTURA STRADALE	
STRATO DI USURA	3,000 m
CASSONETTO	3,000 m

SEZIONE N.: 7
 QT. PROGETTO: 24,000
 DIST.PROG.: 75,000
 DIST.PREC.: 25,000
 DIST.SUCC.: 19,326




SCALA 1:200

QT.RIF. 12,085

QUOTE TERRENO	24,000	24,000	24,000
DIST.PARZIALI TERRENO	20,000	20,000	
QUOTE PROGETTO		24,000 23,970 23,970	23,970 23,970 24,000
DIST.PARZIALI PROGETTO		1,500	1,500
QUOTE FINITO		24,000 23,970	23,970 24,000
DIST. PARZIALI FINITO		1,500	1,500

SCAVI E BONIFICHE	
STERRO	1,246 m ²
RILEVATI	
TERRENO VEGETALE	0,085 m
SOVRASTRUTTURA STRADALE	
STRATO DI USURA	3,000 m
CASSONETTO	3,000 m

SEZIONE N.: 8
 QT. PROGETTO: 24,000
 DIST.PROG.: 94,326
 DIST.PREC.: 19,326
 DIST.SUCC.: 3,202




SCALA 1:200

QT.RIF. 12,085

QUOTE TERRENO	24,000	24,000	24,000
DIST.PARZIALI TERRENO	20,000	20,000	
QUOTE PROGETTO		24,000 23,970 23,970	23,970 23,970 24,000
DIST.PARZIALI PROGETTO		1,500	1,500
QUOTE FINITO		24,000 23,970	23,970 24,000
DIST. PARZIALI FINITO		1,500	1,500

SCAVI E BONIFICHE	
STERRO	4,448 m²
RILEVATI	
TERRENO VEGETALE	0,267 m
SOVRASTRUTTURA STRADALE	
STRATO DI USURA	9,452 m
CASSONETTO	9,452 m

SEZIONE N.: 9
 QT. PROGETTO: 24,000
 DIST.PROG.: 97,528
 DIST.PREC.: 3,202
 DIST.SUCC.: 2,472




SCALA 1:200

QT.RIF. 12,020

QUOTE TERRENO	24,000	24,000	24,000
DIST.PARZIALI TERRENO	20,000	20,000	
QUOTE PROGETTO			
DIST.PARZIALI PROGETTO	1,800	7,962	
QUOTE FINITO			
DIST. PARZIALI FINITO	1,800	7,962	

SCAVI E BONIFICHE	
STERRO	4,448 m ²
RILEVATI	
TERRENO VEGETALE	0,267 m
SOVRASTRUTTURA STRADALE	
STRATO DI USURA	9,452 m
CASSONETTO	9,452 m

SEZIONE N.: 10
 QT. PROGETTO: 24,000
 DIST.PROG.: 100,000
 DIST.PREC.: 2,472
 DIST.SUCC.: 10,830




SCALA 1:200

QT.RIF. 12,020

QUOTE TERRENO	24,000	24,000	24,000
DIST.PARZIALI TERRENO	20,000	20,000	
QUOTE PROGETTO	24,000 23,670 23,670	23,600	23,441 23,641 24,000
DIST.PARZIALI PROGETTO	1,600	7,962	
QUOTE FINITO	24,000 23,970	24,000	23,841 24,000
DIST. PARZIALI FINITO	1,600	7,962	

SCAVI E BONIFICHE	
STERRO	4,448 m²
RILEVATI	
TERRENO VEGETALE	0,267 m
SOVRASTRUTTURA STRADALE	
STRATO DI USURA	9,452 m
CASSONETTO	9,452 m

SEZIONE N.: 11
 QT. PROGETTO: 24,000
 DIST.PROG.: 110,830
 DIST.PREC.: 10,830



SCALA 1:200

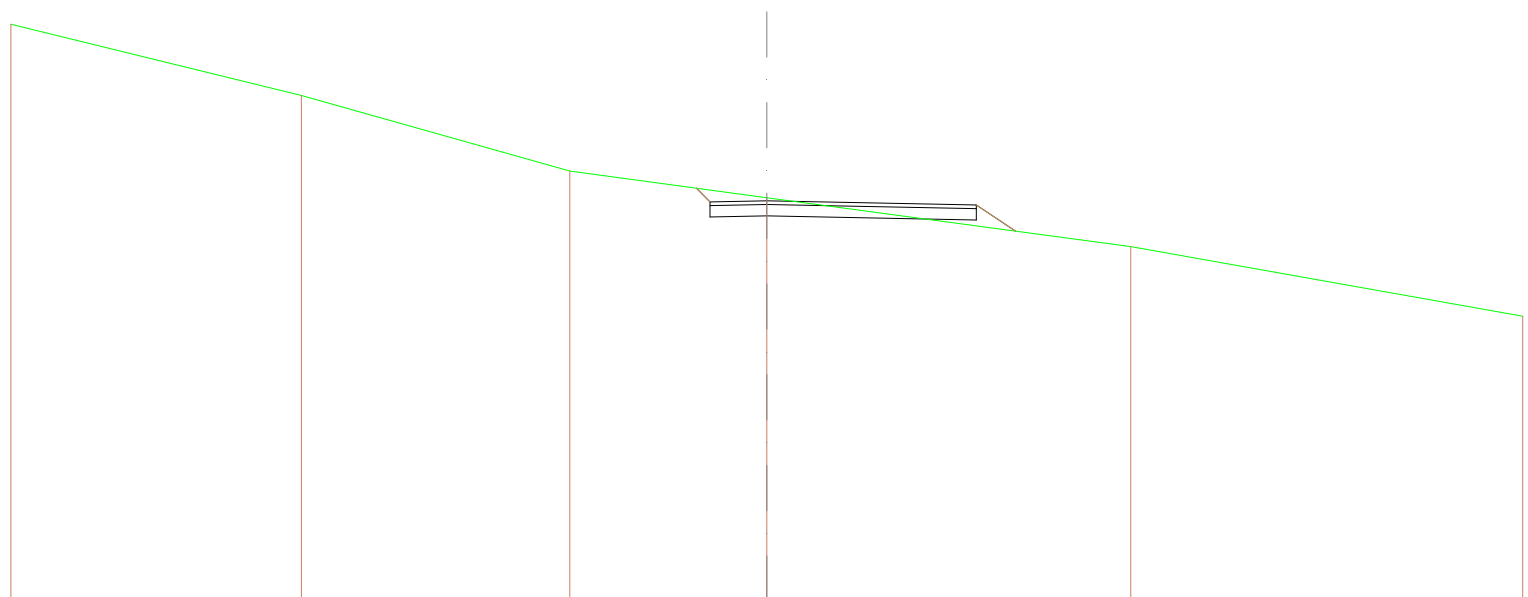
QT.RIF. 12,020

QUOTE TERRENO	24,000	24,000	24,000
DIST.PARZIALI TERRENO	20,000	20,000	
QUOTE PROGETTO		24,000 23,670 23,670	23,641 23,641 24,000
DIST.PARZIALI PROGETTO		1,600	7,962
QUOTE FINITO		24,000 23,970	23,841 24,000
DIST. PARZIALI FINITO		1,600	7,962

ASSE 6

SCAVI E BONIFICHE	
STERRO	1,949 m ²
RILEVATI	
RILEVATO	0,395 m ²
TERRENO VEGETALE	1,763 m
SOVRASTRUTTURA STRADALE	
STRATO DI USURA	7,045 m
CASSONETTO	7,045 m

SEZIONE N.: 1
 QT. PROGETTO: 43,214
 DIST.PROG.: 0,000
 DIST.SUCC.: 10,898




SCALA 1:200

QT.RIF. 32,621

QUOTE TERRENO	47,884	46,000	44,000	43,292	42,000	40,188
DIST.PARZIALI TERRENO	7,886	7,104	5,211	9,630	10,370	
QUOTE PROGETTO				43,545 42,784 43,194	42,814	42,704 43,104 42,408
DIST.PARZIALI PROGETTO			0,981	1,600	5,545	1,042
QUOTE FINITO			43,545 43,194	43,214	43,104	42,408
DIST. PARZIALI FINITO			0,981	1,600	5,545	1,042

SCAVI E BONIFICHE	
STERRO	0,965 m ²
RILEVATI	
RILEVATO	0,041 m ²
TERRENO VEGETALE	0,659 m
SOVRASTRUTTURA STRADALE	
STRATO DI USURA	3,000 m
CASSONETTO	3,000 m

SEZIONE N.: 3
 QT. PROGETTO: 43,214
 DIST.PROG.: 12,064
 DIST.PREC.: 1,166
 DIST.SUCC.: 7,555



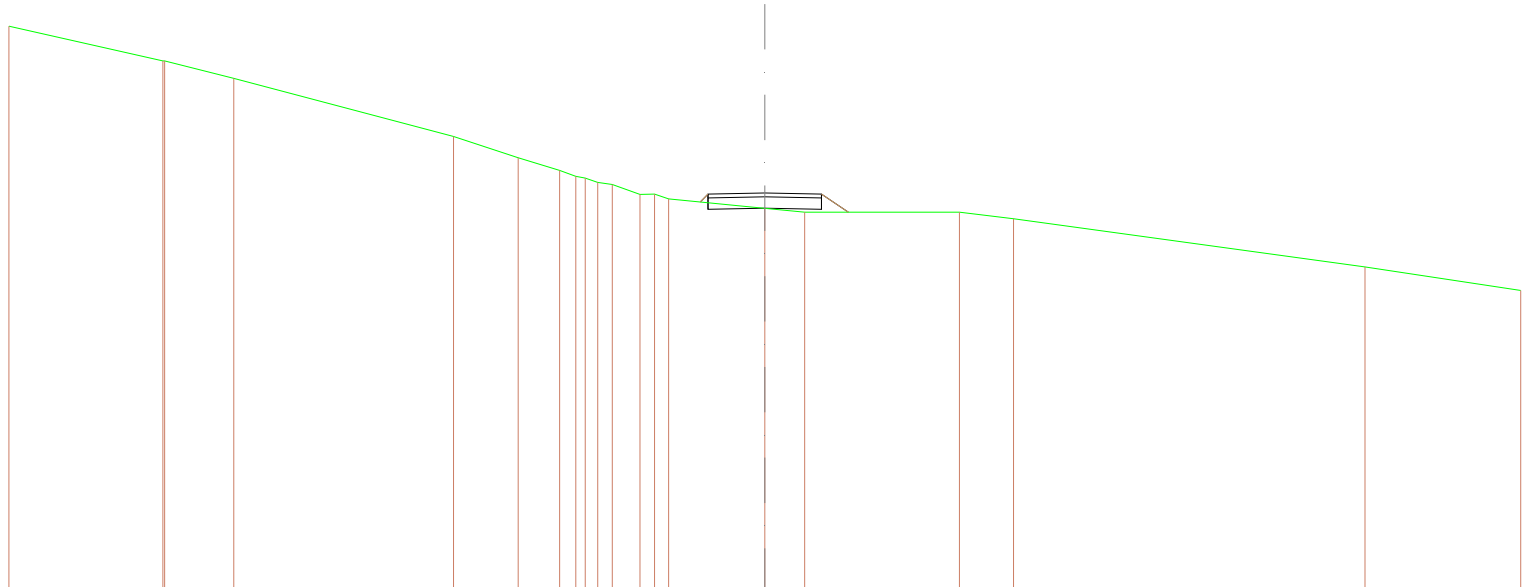
SCALA 1:200

QT.RIF. 32,449

QUOTE TERRENO	47,701	46,000 46,000	46,270	44,000	43,115	42,000	40,000 39,988
DIST.PARZIALI TERRENO	7,704	2,048	3,679	6,383	8,521	11,289	
QUOTE PROGETTO					43,214 43,194 43,084 43,194	42,814 43,194 42,784 43,084 42,878	
DIST.PARZIALI PROGETTO					1,800	1,500	0,268
QUOTE FINITO					43,214 43,194	43,214 43,194 42,878	
DIST. PARZIALI FINITO					1,800	1,500	0,268

SCAVI E BONIFICHE	
STERRO	0,128 m ²
RILEVATI	
RILEVATO	0,274 m ²
TERRENO VEGETALE	1,149 m
SOVRASTRUTTURA STRADALE	
STRATO DI USURA	3,000 m
CASSONETTO	3,000 m

SEZIONE N.: 4
 QT. PROGETTO: 42,505
 DIST.PROG.: 19,620
 DIST.PREC.: 7,555
 DIST.SUCC.: 7,072



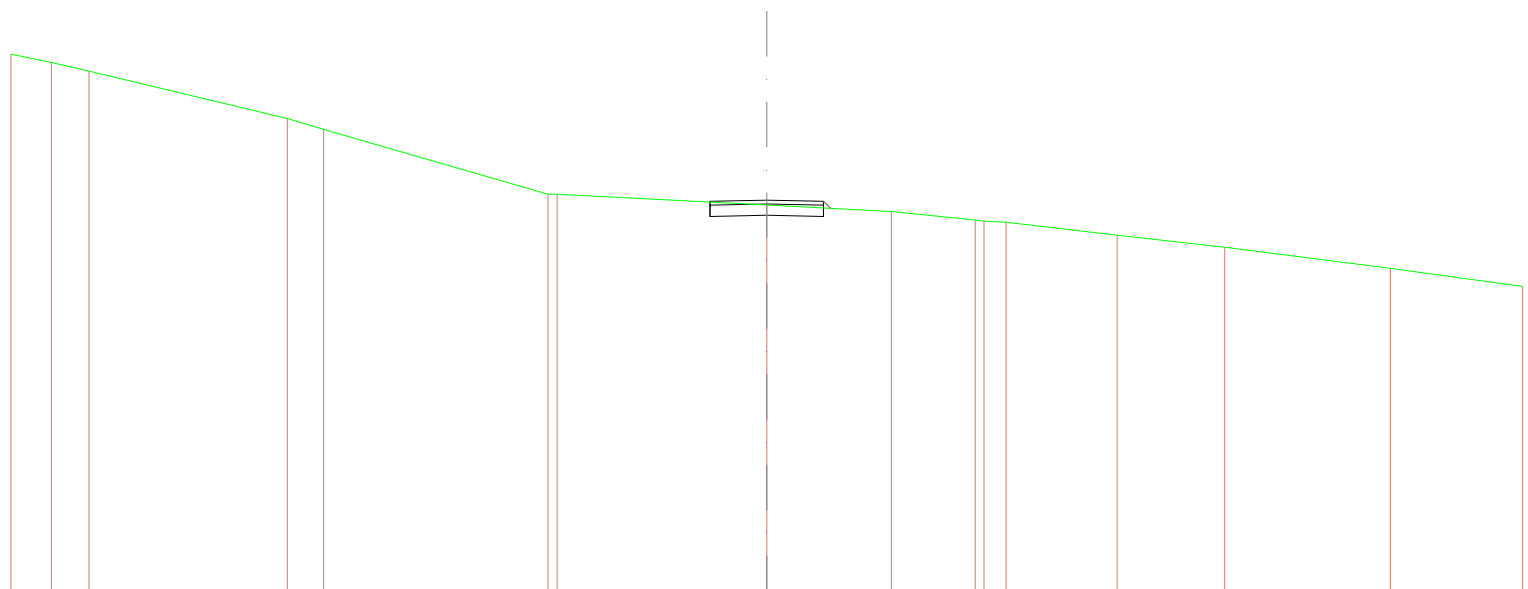
SCALA 1:200

QT.RIF. 32,025

QUOTE TERRENO	48,821	46,000	46,000	48,889	44,002	43,438	43,102	42,949	42,949	42,949	42,949	42,730	42,499	42,477	42,380	42,102	42,000	42,000	41,823	40,549	36,950	
DIST.PARZIALI TERRENO		4,074	1,829		5,814	1,712	1,096	0,46	0,350	0,350	0,350	0,719	0,887	0,889		2,545	1,054	4,085	1,432		4,120	
QUOTE PROGETTO																42,298	42,076	42,505	42,475			
DIST.PARZIALI PROGETTO																	1,800	1,500		0,719		
QUOTE FINITO																42,298	42,475	42,505	42,475			
DIST. PARZIALI FINITO																	1,800	1,500		0,719		

SCAVI E BONIFICHE	
STERRO	0,858 m ²
RILEVATI	
RILEVATO	0,017 m ²
TERRENO VEGETALE	0,294 m
SOVRASTRUTTURA STRADALE	
STRATO DI USURA	3,000 m
CASSONETTO	3,000 m

SEZIONE N.: 5
 QT. PROGETTO: 41,842
 DIST.PROG.: 26,691
 DIST.PREC.: 7,072
 DIST.SUCC.: 1,299



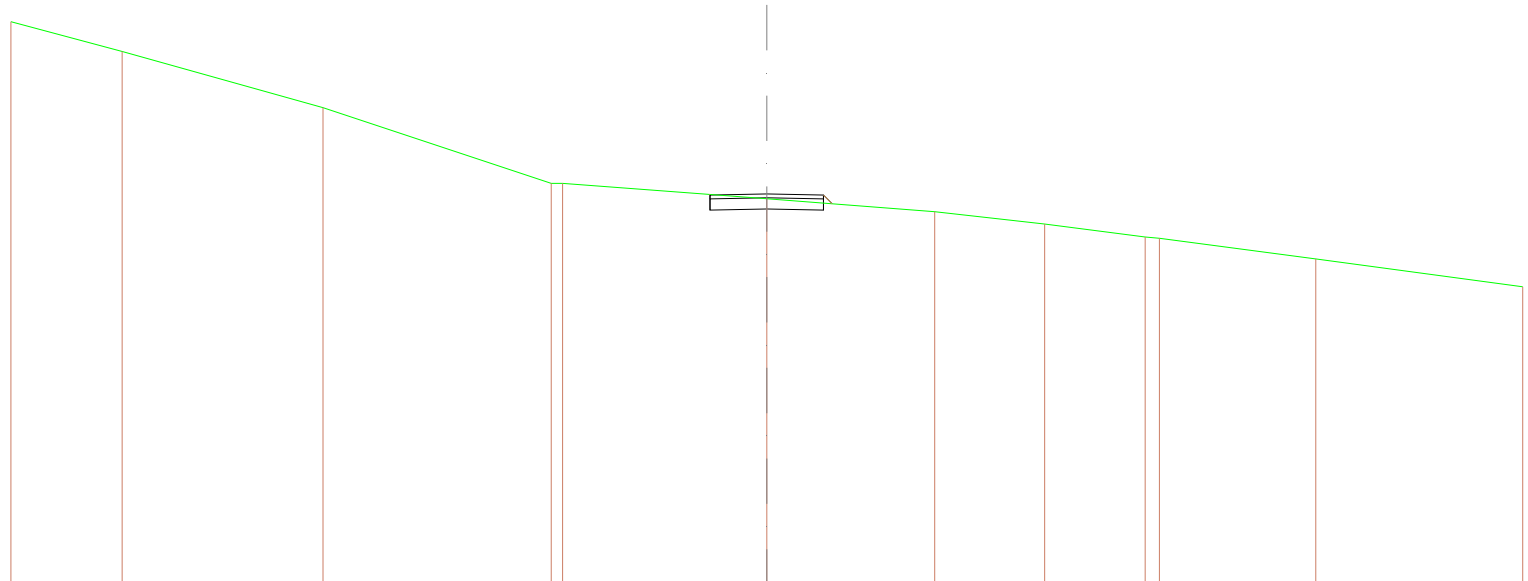
SCALA 1:200

QT.RIF. 31,233

QUOTE TERRENO	45,708	45,494	45,285		44,000	43,715		42,000	42,000	41,713	41,538	41,317	41,269	41,286	40,913	40,597	40,040	39,590
DIST.PARZIALI TERRENO	1,072	0,987		5,245	0,982		5,938		5,546	3,297	2,217	0,993		2,938	2,846		4,387	3,499
QUOTE PROGETTO																		
DIST.PARZIALI PROGETTO										1,800	1,500							
QUOTE FINITO																		
DIST. PARZIALI FINITO										1,800	1,500							

SCAVI E BONIFICHE	
STERRO	0,861 m ²
RILEVATI	
RILEVATO	0,025 m ²
TERRENO VEGETALE	0,350 m
SOVRASTRUTTURA STRADALE	
STRATO DI USURA	3,000 m
CASSONETTO	3,000 m

SEZIONE N.: 6
 QT. PROGETTO: 41,720
 DIST.PROG.: 27,990
 DIST.PREC.: 1,299
 DIST.SUCC.: 1,299



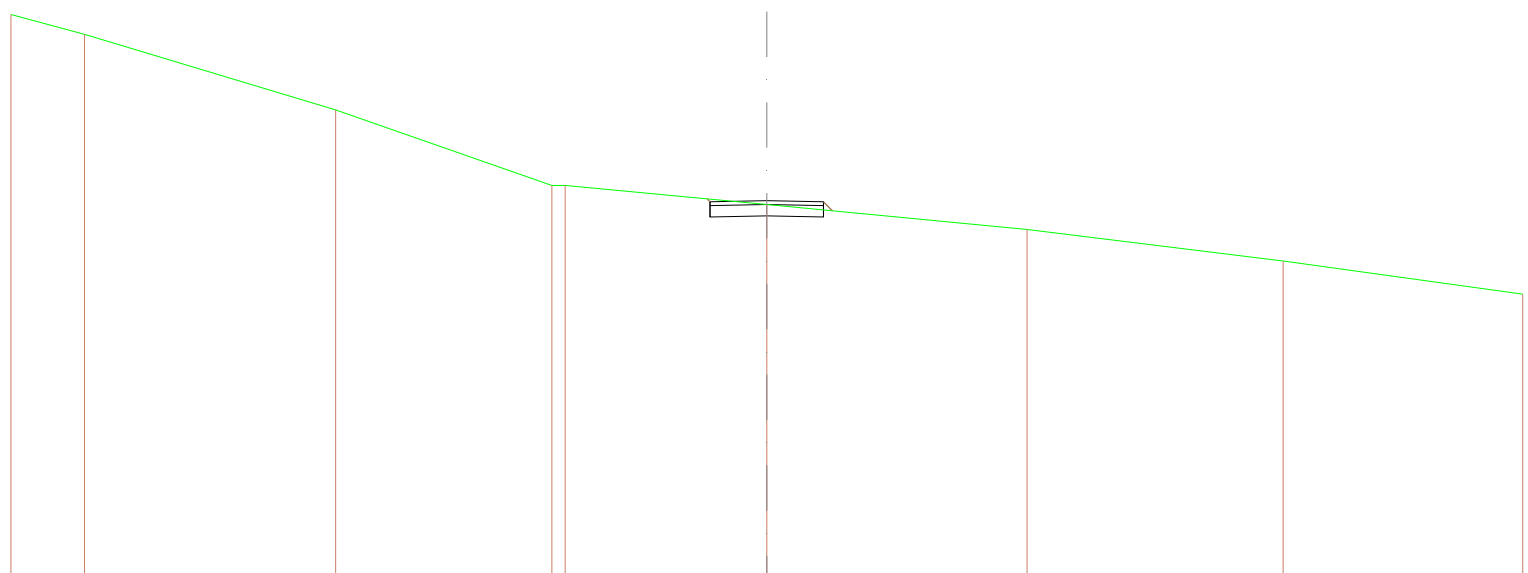
SCALA 1:200

QT.RIF. 31,369

QUOTE TERRENO		48,276	48,487	44,000	42,000 42,000	41,582	41,281	40,823	40,581 40,547	40,000	38,283
DIST.PARZIALI TERRENO		2,943	5,317	6,038	0,680	5,401	4,445	2,906	2,861	4,138	5,472
QUOTE PROGETTO											
DIST.PARZIALI PROGETTO						1,800	1,500				
QUOTE FINITO											
DIST. PARZIALI FINITO						1,800	1,500				

SCAVI E BONIFICHE	
STERRO	0,945 m ²
RILEVATI	
RILEVATO	0,025 m ²
TERRENO VEGETALE	0,446 m
SOVRASTRUTTURA STRADALE	
STRATO DI USURA	3,000 m
CASSONETTO	3,000 m

SEZIONE N.: 7
 QT. PROGETTO: 41,598
 DIST.PROG.: 29,290
 DIST.PREC.: 1,299
 DIST.SUCC.: 3,331



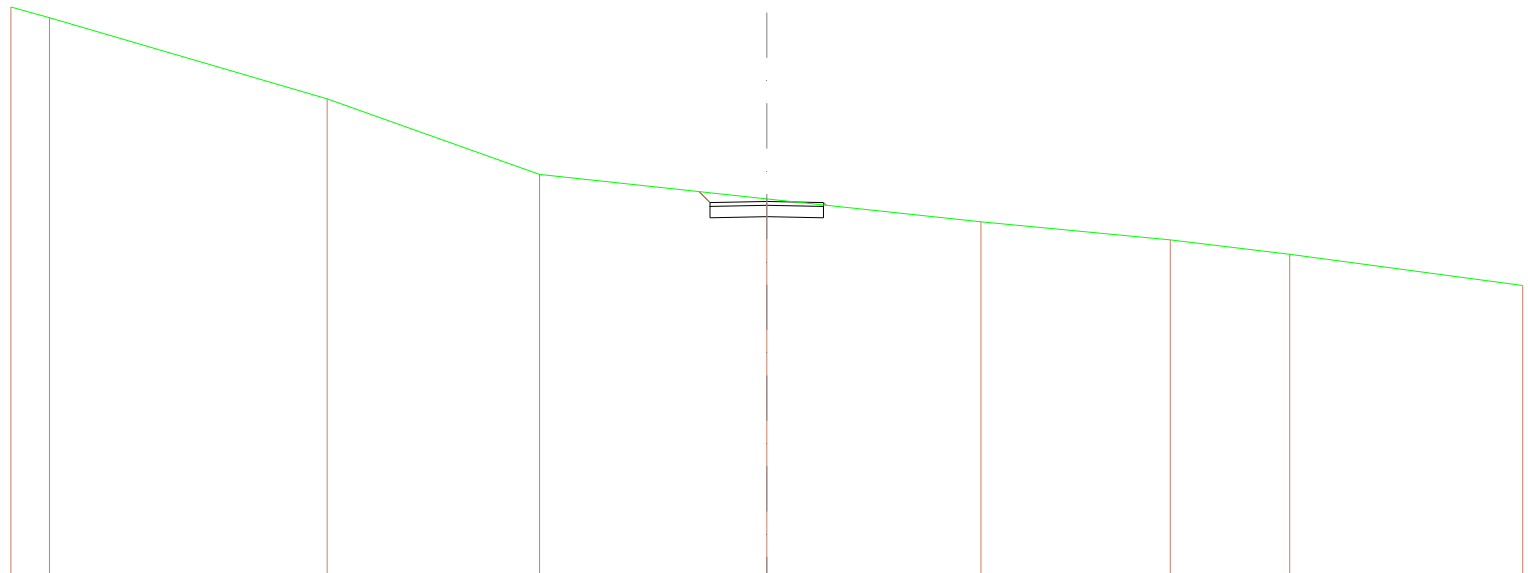
SCALA 1:200

QT.RIF. 31,426

QUOTE TERRENO	48,824	48,000	44,000	42,000	42,000	41,487	40,887	40,000	38,127
DIST.PARZIALI TERRENO	1,848	6,848	5,720	0,981	5,395	6,888	6,775	6,396	
QUOTE PROGETTO						41,648	41,188	41,188	41,331
DIST.PARZIALI PROGETTO						1,800	1,500		
QUOTE FINITO						41,598	41,598	41,598	41,331
DIST. PARZIALI FINITO						1,800	1,500		

SCAVI E BONIFICHE	
STERRO	1,488 m ²
RILEVATI	
RILEVATO	0,002 m ²
TERRENO VEGETALE	0,509 m
SOVRASTRUTTURA STRADALE	
STRATO DI USURA	3,000 m
CASSONETTO	3,000 m

SEZIONE N.: 8
 QT. PROGETTO: 41,285
 DIST.PROG.: 32,620
 DIST.PREC.: 3,331
 DIST.SUCC.: 8,258



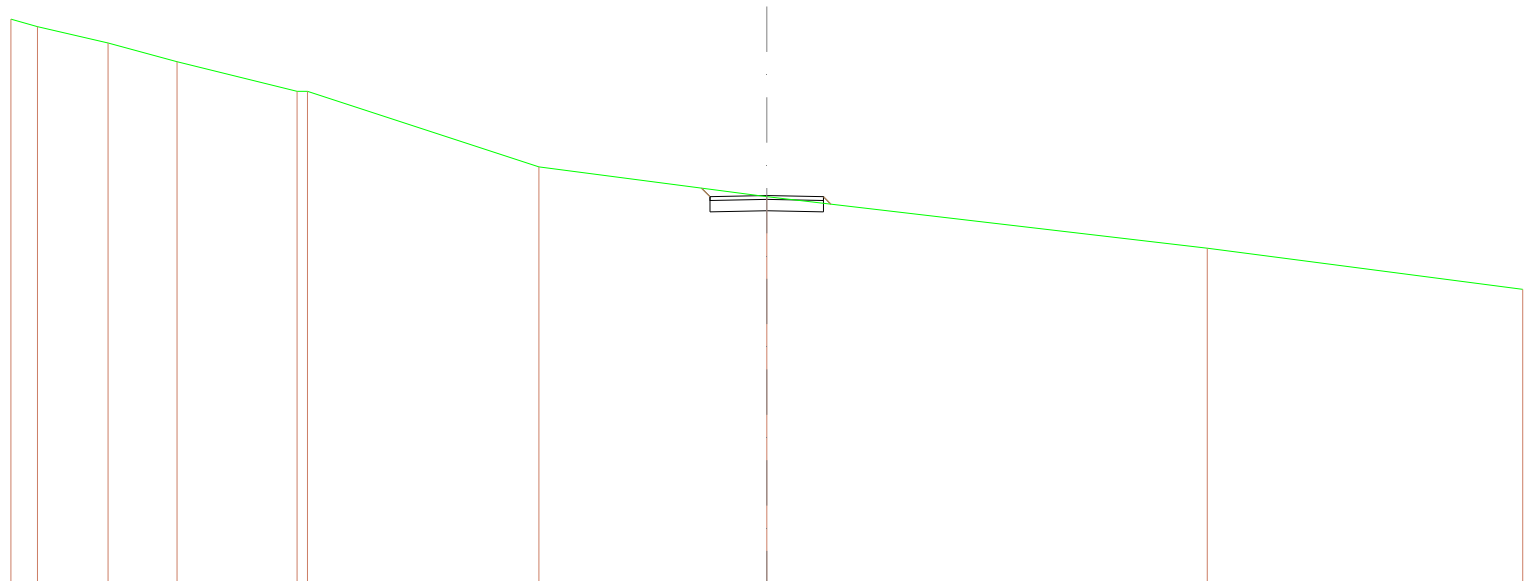
SCALA 1:200

QT.RIF. 31,347

QUOTE TERRENO	48,432	46,148	44,000	42,000	41,383	40,780	40,270	38,889	36,082
DIST.PARZIALI TERRENO	1,023	7,344	5,821	6,012	5,887	5,011	3,157	6,186	
QUOTE PROGETTO					41,546 40,895 41,295	40,885	40,695 41,295 41,186		
DIST.PARZIALI PROGETTO					1,800	1,500			
QUOTE FINITO					41,546 41,295	41,295	41,295 41,186		
DIST. PARZIALI FINITO					1,800	1,500			

SCAVI E BONIFICHE	
STERRO	1,198 m ²
RILEVATI	
RILEVATO	0,017 m ²
TERRENO VEGETALE	0,599 m
SOVRASTRUTTURA STRADALE	
STRATO DI USURA	3,000 m
CASSONETTO	3,000 m

SEZIONE N.: 9
 QT. PROGETTO: 41,243
 DIST.PROG.: 40,879
 DIST.PREC.: 8,258
 DIST.SUCC.: 0,605



SCALA 1:200

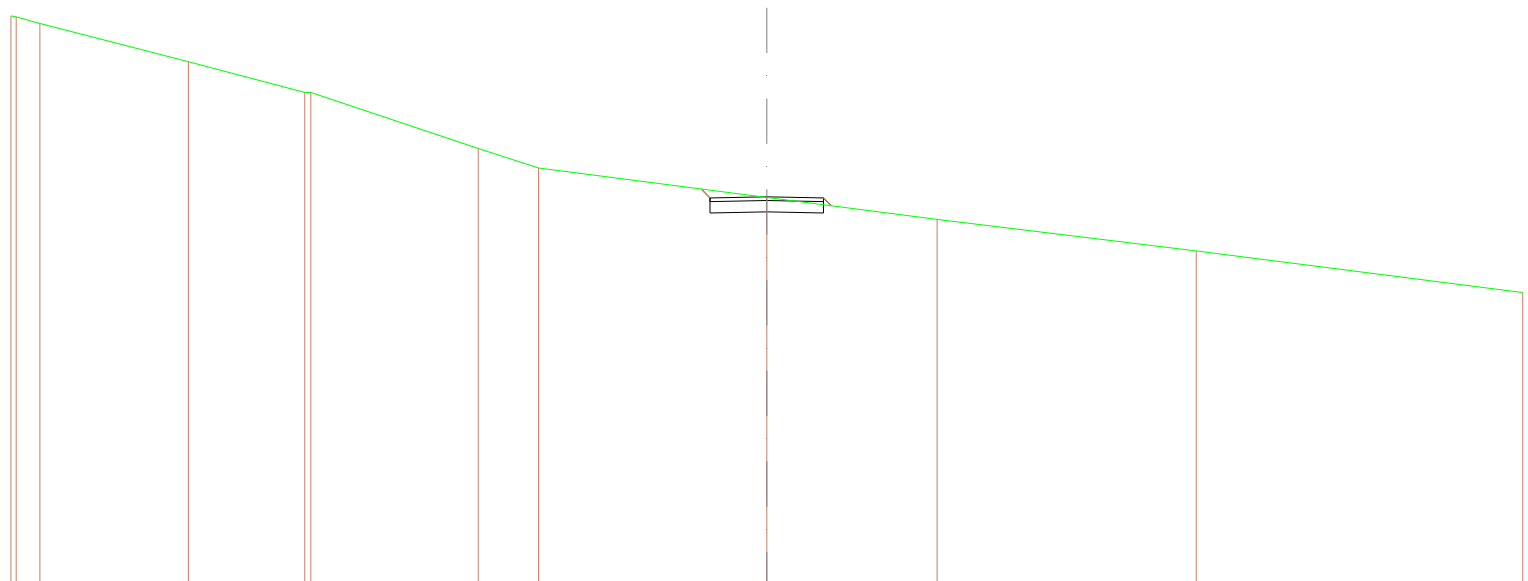
QT.RIF. 30,936

QUOTE TERRENO	45,910 45,709	45,290	44,783	44,000 44,000	42,000	41,215	39,849	38,782
DIST.PARZIALI TERRENO	0,795	1,868	1,822	3,178	6,124	6,028	11,655	8,345
QUOTE PROGETTO								
DIST.PARZIALI PROGETTO								
QUOTE FINITO								
DIST. PARZIALI FINITO								

41,440	40,815	41,115	41,215	40,845	40,815	41,115	41,215	41,016
1,800	1,500			1,500			1,500	

SCAVI E BONIFICHE	
STERRO	1,215 m ²
RILEVATI	
RILEVATO	0,019 m ²
TERRENO VEGETALE	0,627 m
SOVRASTRUTTURA STRADALE	
STRATO DI USURA	3,000 m
CASSONETTO	3,000 m

SEZIONE N.: 10
 QT. PROGETTO: 41,240
 DIST.PROG.: 41,484
 DIST.PREC.: 0,605
 DIST.SUCC.: 0,605



SCALA 1:200

QT.RIF. 30,965

QUOTE TERRENO	45,024 45,000 45,528	44,514	44,000 44,000	42,518	42,000	41,222	40,841	39,809	38,705
DIST.PARZIALI TERRENO	0,627	3,928	3,081	4,428	1,586	6,039	4,508	6,863	6,639
QUOTE PROGETTO									
DIST.PARZIALI PROGETTO									
QUOTE FINITO									
DIST. PARZIALI FINITO									

41,448
40,810
41,110
41,210

1,800

40,840

40,810
41,110
41,210
41,002

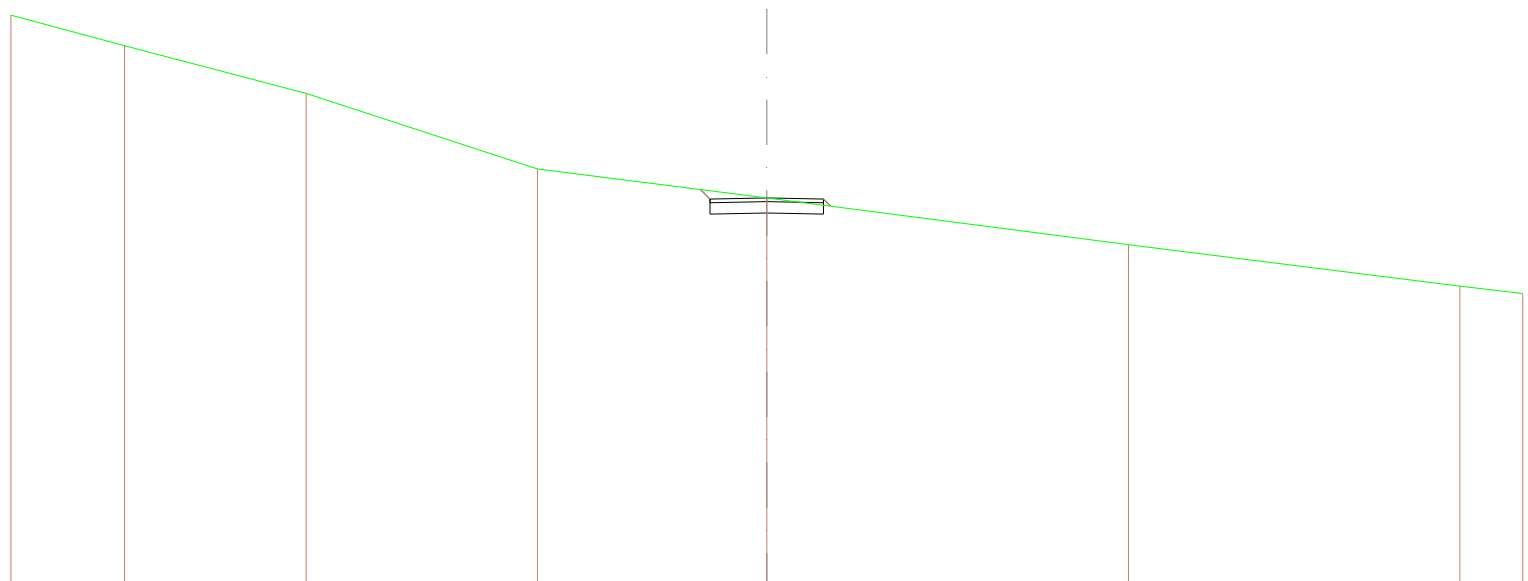
1,800

41,240

41,210
41,002

SCAVI E BONIFICHE	
STERRO	1,267 m ²
RILEVATI	
RILEVATO	0,016 m ²
TERRENO VEGETALE	0,620 m
SOVRASTRUTTURA STRADALE	
STRATO DI USURA	3,000 m
CASSONETTO	3,000 m

SEZIONE N.: 11
 QT. PROGETTO: 41,237
 DIST.PROG.: 42,089
 DIST.PREC.: 0,605
 DIST.SUCC.: 1,334



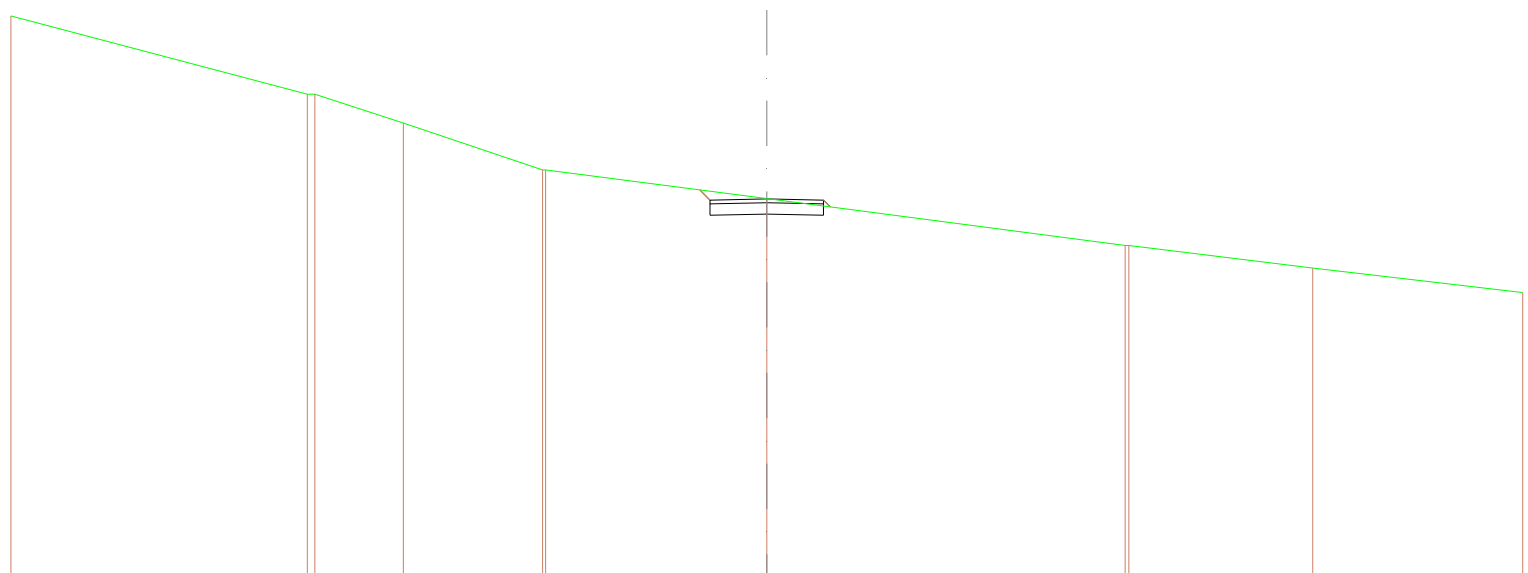
SCALA 1:200

QT.RIF. 30,990

QUOTE TERRENO	48,072	45,294	44,000	42,000	41,238	40,000	38,900	38,709
DIST.PARZIALI TERRENO	3,006	4,807	6,120	6,086	9,571	6,785	1,864	
QUOTE PROGETTO								
DIST.PARZIALI PROGETTO					1,800	1,500		
QUOTE FINITO								
DIST. PARZIALI FINITO					1,800	1,500		

SCAVI E BONIFICHE	
STERRO	1,302 m ²
RILEVATI	
RILEVATO	0,014 m ²
TERRENO VEGETALE	0,636 m
SOVRASTRUTTURA STRADALE	
STRATO DI USURA	3,000 m
CASSONETTO	3,000 m

SEZIONE N.: 12
 QT. PROGETTO: 41,230
 DIST.PROG.: 43,423
 DIST.PREC.: 1,334
 DIST.SUCC.: 7,493




SCALA 1:200

QT.RIF. 31,013

QUOTE TERRENO	48,070	44,000 44,000	43,298	42,600 42,600	41,230	40,000 40,000	38,402	36,786
DIST.PARZIALI TERRENO	7,844	2,343	3,884	5,853	9,481	4,865	5,554	
QUOTE PROGETTO					41,468 40,800 41,200	40,800 41,200		
DIST.PARZIALI PROGETTO					1,500	1,500		
QUOTE FINITO					41,468 41,200	41,200	41,200 41,018	
DIST. PARZIALI FINITO					1,500	1,500		

SCAVI E BONIFICHE	
STERRO	1,292 m ²
RILEVATI	
RILEVATO	0,021 m ²
TERRENO VEGETALE	0,748 m
SOVRASTRUTTURA STRADALE	
STRATO DI USURA	3,000 m
CASSONETTO	3,000 m

SEZIONE N.: 13
 QT. PROGETTO: 40,889
 DIST.PROG.: 50,915
 DIST.PREC.: 7,493



SCALA 1:200

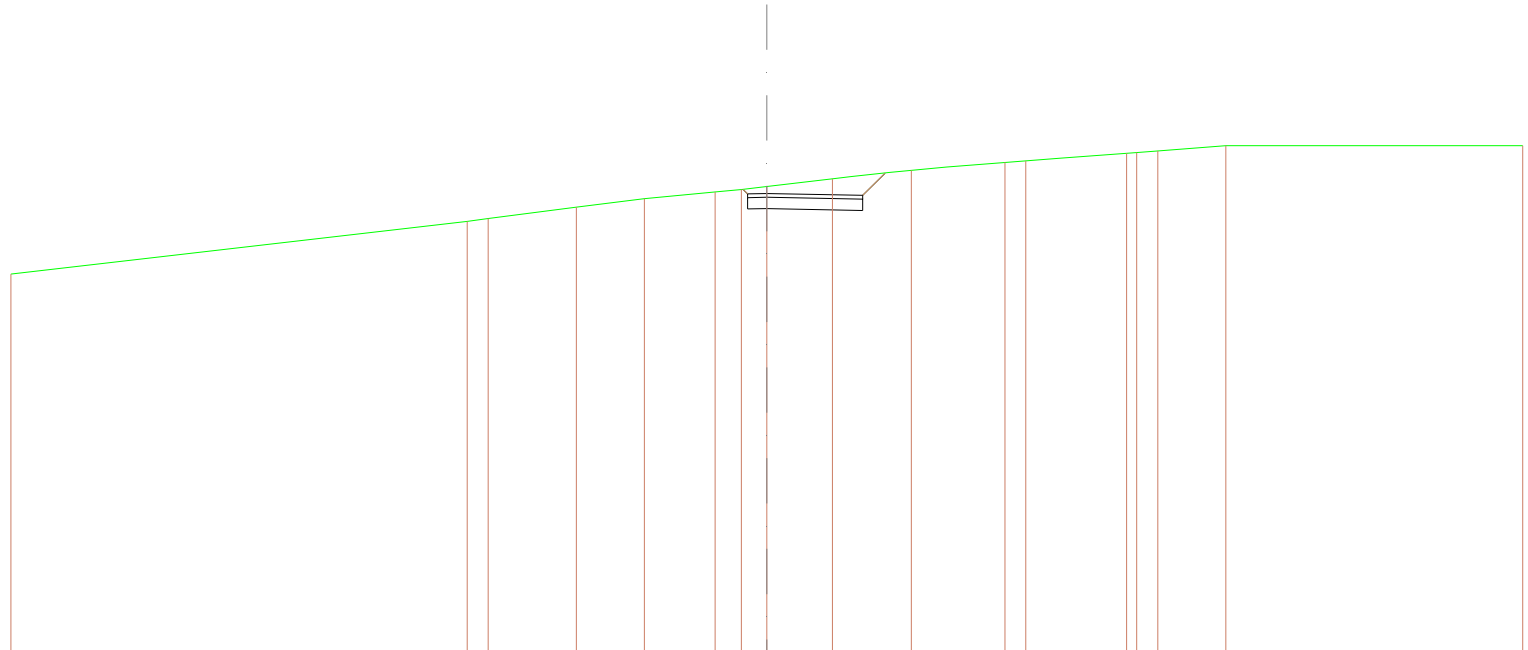
QT.RIF. 30,454

QUOTE TERRENO	45,028	44,762	44,000	43,802	43,479	43,240	42,874	42,806	42,019	41,821	40,889	40,389	40,000	40,000	39,573	38,981
DIST.PARZIALI TERRENO	0,998	2,840	0,917	2,375	1,225	2,307	0,827	2,078	1,139	6,094	3,542	3,384	0,495	4,842	8,227	
QUOTE PROGETTO																
DIST.PARZIALI PROGETTO											0,987	1,500	1,500			
QUOTE FINITO																
DIST. PARZIALI FINITO											0,987	1,500	1,500			

ASSE 7

SCAVI E BONIFICHE	
STERRO	2,364 m ²
RILEVATI	
TERRENO VEGETALE	1,008 m
SOVRASTRUTTURA STRADALE	
STRATO DI USURA	3,043 m
CASSONETTO	3,043 m

SEZIONE N.: 2
 QT. PROGETTO: 32,738
 DIST.PROG.: 6,242
 DIST.PREC.: 6,242
 DIST.SUCC.: 1,642




SCALA 1:200

QT.RIF. 20,603

QUOTE TERRENO	30,606	32,000	32,074	32,377	32,602	32,777	32,843	32,822	33,124	33,350	33,654	33,900	33,900	33,961	34,000	34,000
DIST.PARZIALI TERRENO		0,996	2,334	1,799	1,673	0,894	0,070	1,738	2,089	2,475	0,690	2,668	0,000	1,802	7,882	
QUOTE PROGETTO							32,848	32,828	32,738	33,038	33,275					
DIST.PARZIALI PROGETTO							0,887	2,536	0,898							
QUOTE FINITO							32,848	32,728	32,738	32,938	33,275					
DIST. PARZIALI FINITO							0,887	2,536	0,898							

SCAVI E BONIFICHE	
STERRO	7,229 m ²
RILEVATI	
TERRENO VEGETALE	1,891 m
SOVRASTRUTTURA STRADALE	
STRATO DI USURA	6,527 m
CASSONETTO	6,527 m

SEZIONE N.: 3
 QT. PROGETTO: 32,738
 DIST.PROG.: 7,884
 DIST.PREC.: 1,642
 DIST.SUCC.: 8,756



SCALA 1:200

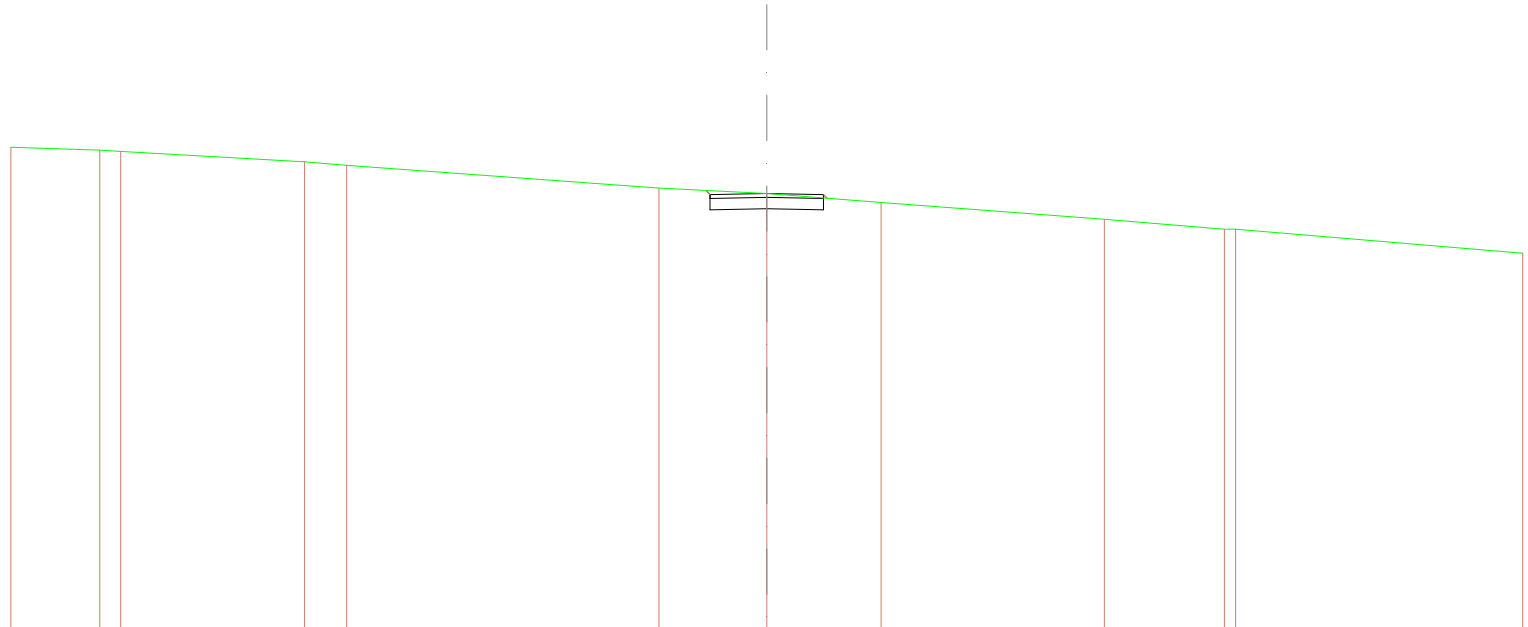
QT.RIF. 20,610

QUOTE TERRENO	30,621 30,690	31,407	32,000	32,317	32,738	32,938 33,008	33,586	33,884 33,955 33,977 34,000	34,000
DIST.PARZIALI TERRENO	0,671	6,436	5,189	2,400	3,237	2,047	5,620	2,799	10,632
QUOTE PROGETTO						32,620 32,728 32,738 32,738		32,817 33,762	
DIST.PARZIALI PROGETTO						0,890	6,027	1,145	
QUOTE FINITO						32,620 32,728 32,738		32,817 33,762	
DIST. PARZIALI FINITO						0,890	6,027	1,145	

ASSE 8

SCAVI E BONIFICHE	
STERRO	1,220 m ²
RILEVATI	
RILEVATO	0,004 m ²
TERRENO VEGETALE	0,289 m
SOVRASTRUTTURA STRADALE	
STRATO DI USURA	3,000 m
CASSONETTO	3,000 m

SEZIONE N.: 1
 QT. PROGETTO: 36,944
 DIST.PROG.: 0,000
 DIST.SUCC.: 8,423



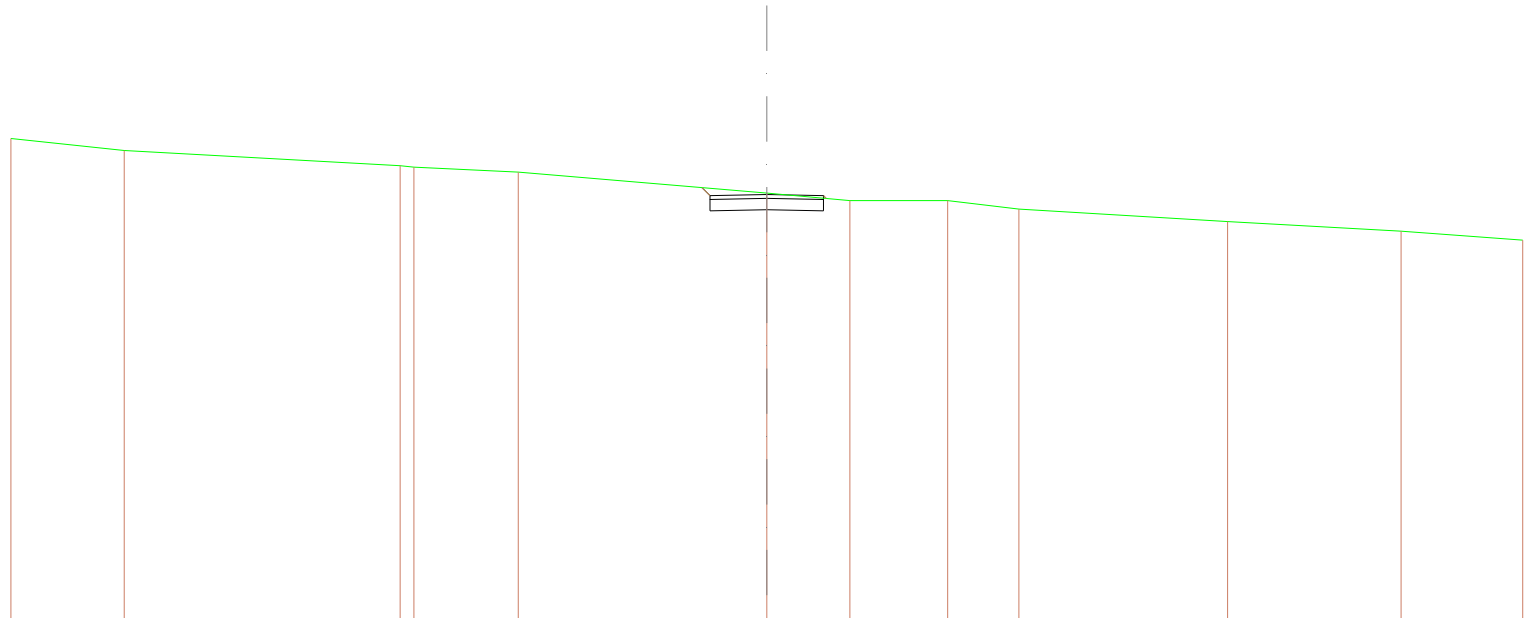
SCALA 1:200

QT.RIF. 25,367

QUOTE TERRENO		36,167	36,094	36,090		37,785	37,689		37,067	36,944	36,709		36,264	36,000	36,000		35,386
DIST.PARZIALI TERRENO		2,361	0,066	4,866		1,115	8,260		2,863	3,023	5,908		3,177	0,066	7,696		
QUOTE PROGETTO																	
DIST.PARZIALI PROGETTO										1,500	1,500						
QUOTE FINITO																	
DIST. PARZIALI FINITO										1,500	1,500						

SCAVI E BONIFICHE	
STERRO	1,372 m ²
RILEVATI	
RILEVATO	0,002 m ²
TERRENO VEGETALE	0,403 m
SOVRASTRUTTURA STRADALE	
STRATO DI USURA	3,000 m
CASSONETTO	3,000 m

SEZIONE N.: 2
 QT. PROGETTO: 36,159
 DIST.PROG.: 8,423
 DIST.PREC.: 8,423
 DIST.SUCC.: 0,393




SCALA 1:200

QT.RIF. 24,899

QUOTE TERRENO	37,643	37,204	36,022	36,062	36,762	36,196	36,000	36,000	36,776	36,443	36,196	34,965
DIST.PARZIALI TERRENO	2,999	7,303	0,384	2,761	6,573	2,199	2,688	1,884	5,524	4,687	3,218	
QUOTE PROGETTO						36,040	36,729	36,129	36,766	36,129	36,066	
DIST.PARZIALI PROGETTO						1,600	1,500					
QUOTE FINITO						36,040	36,129	36,199	36,129	36,066		
DIST. PARZIALI FINITO						1,600	1,500					

SCAVI E BONIFICHE	
STERRO	1,416 m ²
RILEVATI	
RILEVATO	0,002 m ²
TERRENO VEGETALE	0,423 m
SOVRASTRUTTURA STRADALE	
STRATO DI USURA	3,000 m
CASSONETTO	3,000 m

SEZIONE N.: 3
 QT. PROGETTO: 36,122
 DIST.PROG.: 8,816
 DIST.PREC.: 0,393
 DIST.SUCC.: 3,591



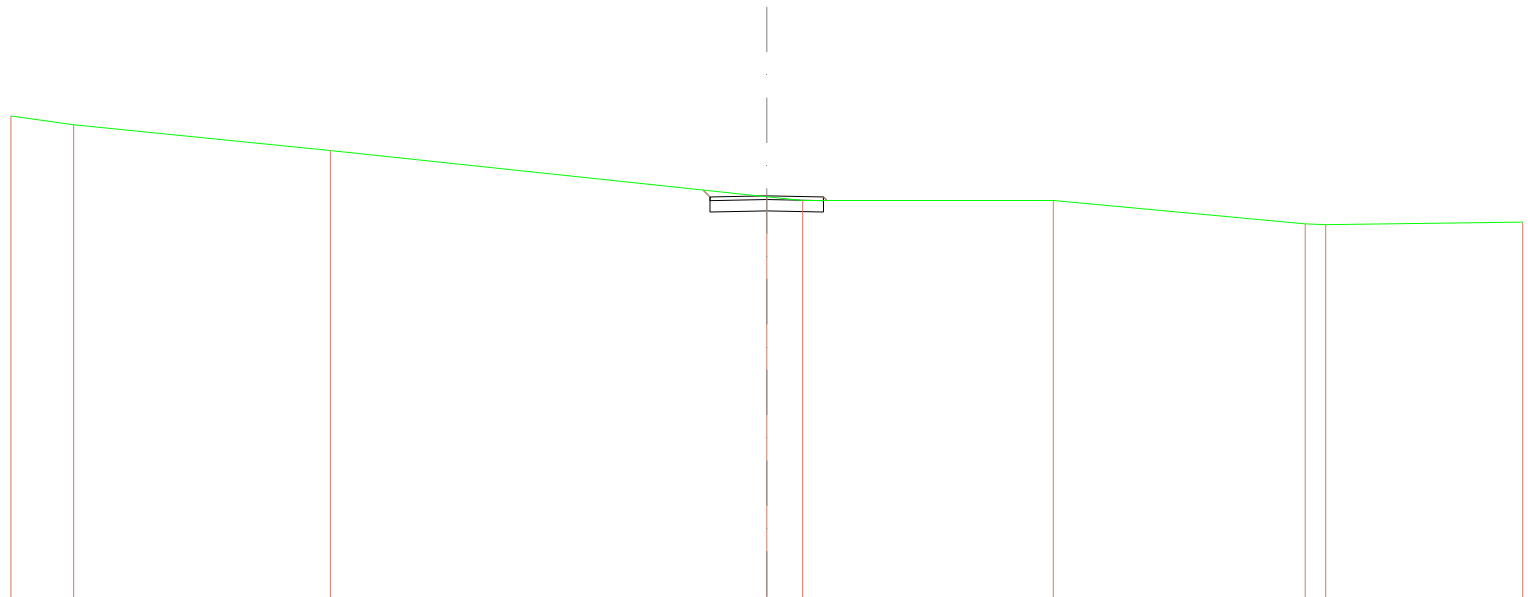
SCALA 1:200

QT.RIF. 24,824

QUOTE TERRENO	37,854 37,590			36,680 36,680 36,023	36,769		36,172	36,000	36,000	36,686	36,302	36,028	34,854
DIST.PARZIALI TERRENO	0,267	9,483		0,881 0,881 0,590	2,770		6,679	1,863	2,869	2,869	5,464	4,811	2,334
QUOTE PROGETTO							36,627 36,682 36,092	36,722	36,682 36,092 36,028				
DIST.PARZIALI PROGETTO							1,500	1,500					
QUOTE FINITO							36,627 36,092	36,122	36,092 36,092 36,028				
DIST. PARZIALI FINITO							1,500	1,500					

SCAVI E BONIFICHE	
STERRO	1,203 m ²
RILEVATI	
RILEVATO	0,004 m ²
TERRENO VEGETALE	0,388 m
SOVRASTRUTTURA STRADALE	
STRATO DI USURA	3,000 m
CASSONETTO	3,000 m

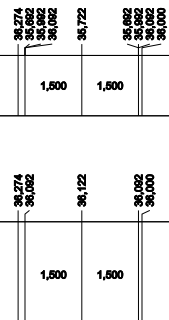
SEZIONE N.: 4
 QT. PROGETTO: 36,122
 DIST.PROG.: 12,407
 DIST.PREC.: 3,591
 DIST.SUCC.: 2,210



SCALA 1:200

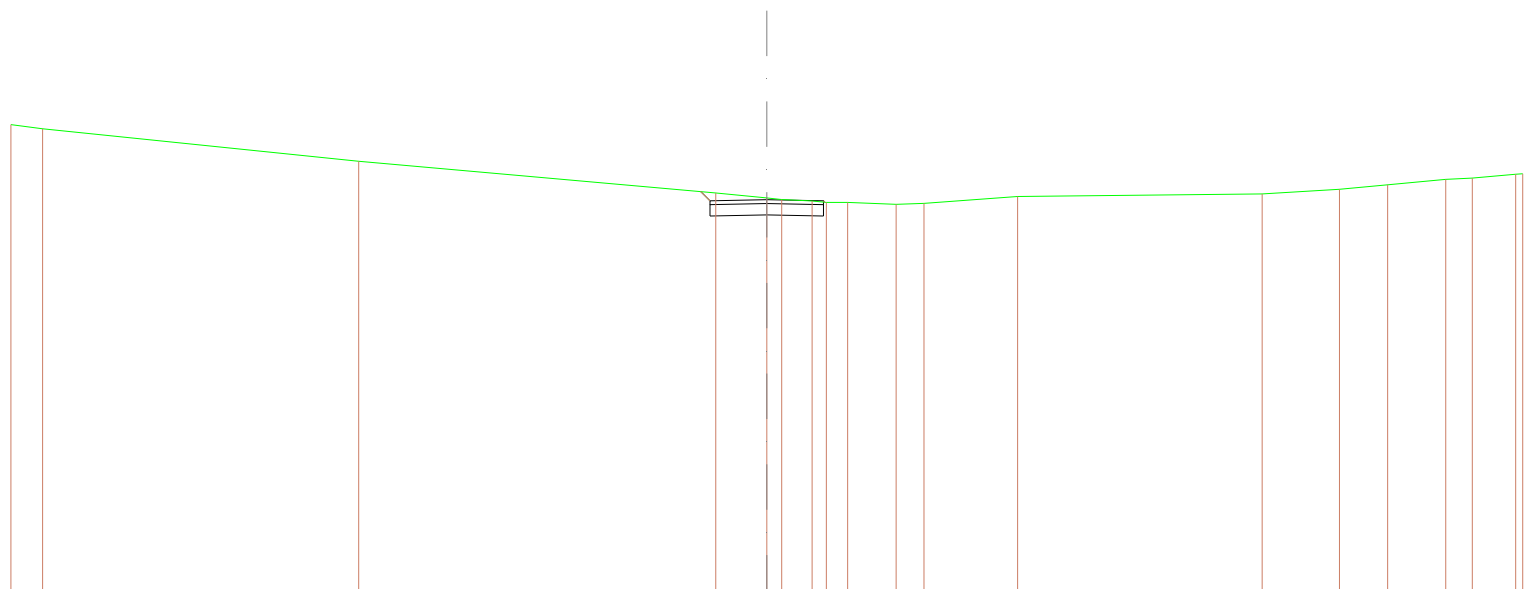
QT.RIF. 25,398

QUOTE TERRENO	36,236	36,000	37,518	36,098	36,000	36,000	36,390	36,390	36,428
DIST.PARZIALI TERRENO	1,668	6,791	11,646	0,951	6,682	6,661	0,944	5,211	
QUOTE PROGETTO									
DIST.PARZIALI PROGETTO									
QUOTE FINITO									
DIST. PARZIALI FINITO									



SCAVI E BONIFICHE	
STERRO	1,439 m ²
RILEVATI	
RILEVATO	0,001 m ²
TERRENO VEGETALE	0,399 m
SOVRASTRUTTURA STRADALE	
STRATO DI USURA	3,000 m
CASSONETTO	3,000 m

SEZIONE N.: 5
 QT. PROGETTO: 36,122
 DIST.PROG.: 14,617
 DIST.PREC.: 2,210
 DIST.SUCC.: 1,774



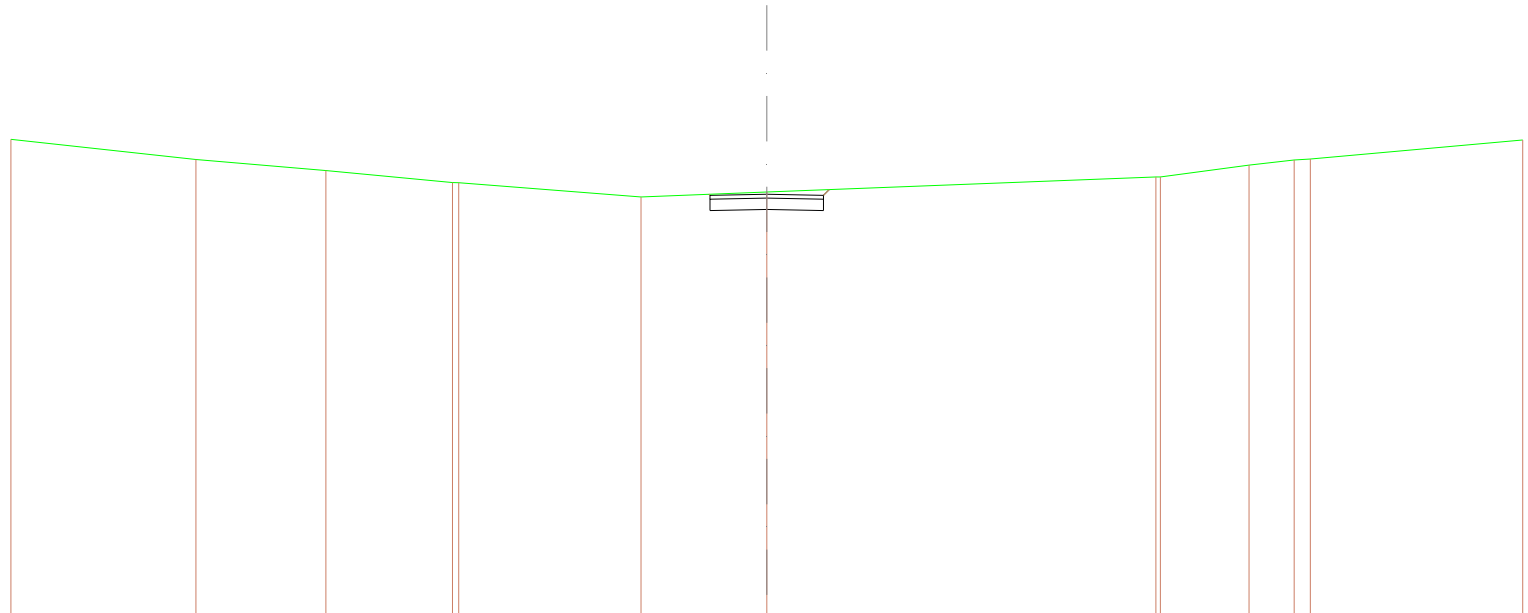
SCALA 1:200

QT.RIF. 25,501

QUOTE TERRENO	35,110 35,000	37,139	35,302	35,170 35,128	35,097 35,052	35,000 35,028	35,208	35,273	35,389	35,515	35,690 35,695	35,734 35,637
DIST.PARZIALI TERRENO	0,846	8,364	9,446	1,351	0,846 0,044	0,977 0,048	1,280 0,796	2,477	6,472	2,042	1,276	1,536
QUOTE PROGETTO												
DIST.PARZIALI PROGETTO					1,500	1,500						
QUOTE FINITO												
DIST. PARZIALI FINITO					1,500	1,500						

SCAVI E BONIFICHE	
STERRO	1,439 m ²
RILEVATI	
TERRENO VEGETALE	0,262 m
SOVRASTRUTTURA STRADALE	
STRATO DI USURA	3,000 m
CASSONETTO	3,000 m

SEZIONE N.: 7
 QT. PROGETTO: 37,093
 DIST.PROG.: 25,000
 DIST.PREC.: 8,609
 DIST.SUCC.: 14,970



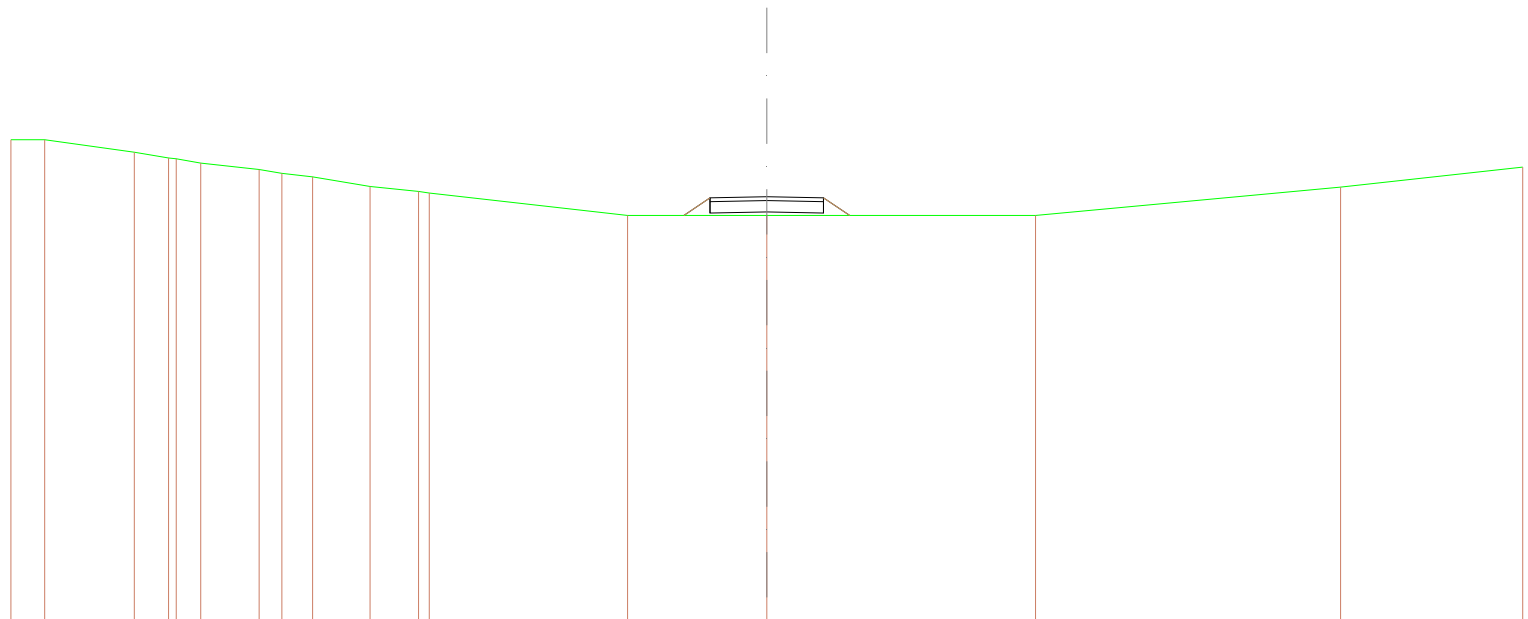
SCALA 1:200

QT.RIF. 25,904

QUOTE TERRENO	36,546	36,011	37,722	37,401 37,389	37,022	37,164	37,552 37,563	37,586	36,000 36,026	36,527
DIST.PARZIALI TERRENO	4,896	3,436	3,346	4,823	3,328	10,297	2,347	1,195	0,459	5,617
QUOTE PROGETTO							37,093 36,603 37,093	36,603	36,603 37,093 37,216	
DIST.PARZIALI PROGETTO							1,500	1,500		
QUOTE FINITO							37,093 37,093	37,093	37,093 37,216	
DIST. PARZIALI FINITO							1,500	1,500		

RILEVATI	
RILEVATO	0,555 m ²
TERRENO VEGETALE	1,668 m
SOVRASTRUTTURA STRADALE	
STRATO DI USURA	3,000 m
CASSONETTO	3,000 m

SEZIONE N.: 8
 QT. PROGETTO: 38,493
 DIST.PROG.: 39,970
 DIST.PREC.: 14,970
 DIST.SUCC.: 2,700



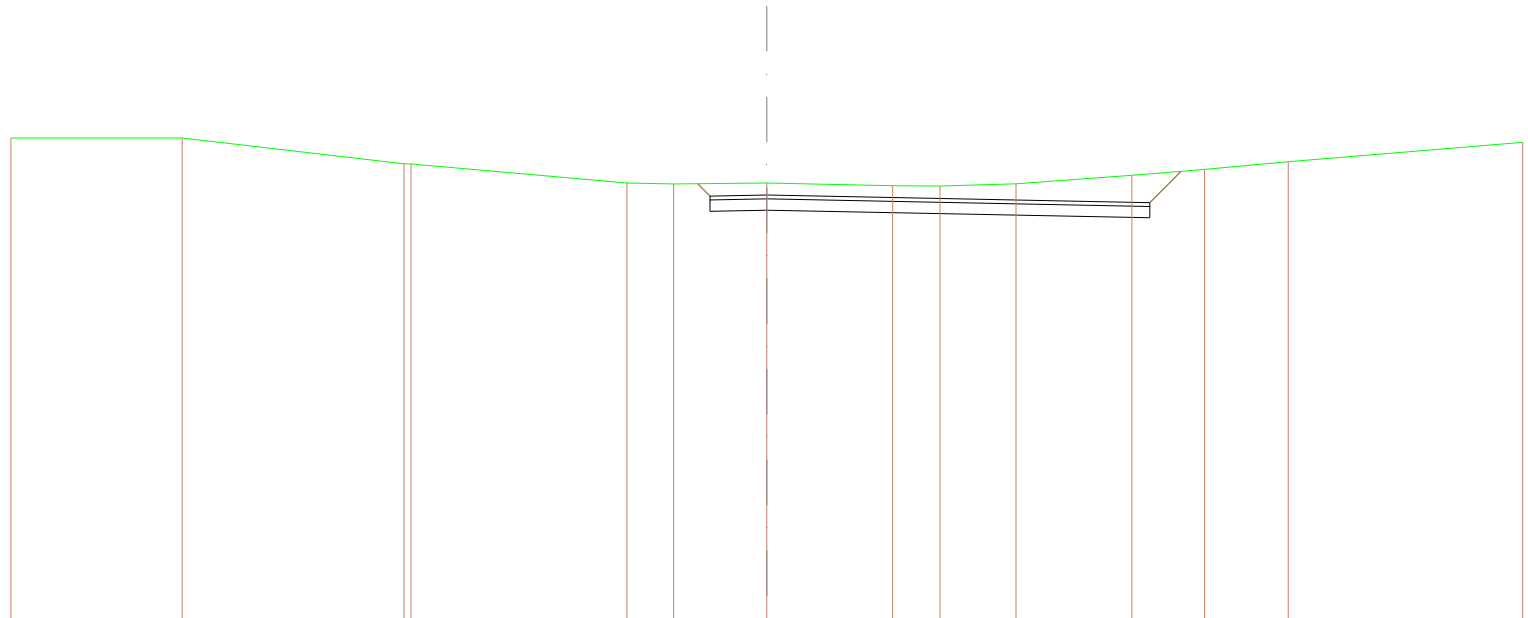
SCALA 1:200

QT.RIF. 27,000

QUOTE TERRENO	40,000	40,000	38,670	38,520	38,498	38,382	38,214	38,110	38,018	38,764	38,654	38,580	38,000	38,000	38,000	38,000	38,747	38,276
DIST.PARZIALI TERRENO	0,000	2,375	0,904	0,000	1,547	0,000	0,000	1,520	1,282	5,246	3,682	7,113	8,068	4,819				
QUOTE PROGETTO																		
DIST.PARZIALI PROGETTO											0,000	1,500	1,500	0,000				
QUOTE FINITO																		
DIST. PARZIALI FINITO											0,000	1,500	1,500	0,000				

SCAVI E BONIFICHE	
STERRO	9,829 m ²
RILEVATI	
TERRENO VEGETALE	1,637 m
SOVRASTRUTTURA STRADALE	
STRATO DI USURA	11,634 m
CASSONETTO	11,634 m

SEZIONE N.: 10
 QT. PROGETTO: 38,493
 DIST.PROG.: 49,541
 DIST.PREC.: 6,871



SCALA 1:200

QT.RIF. 27,245

QUOTE TERRENO	40,000	40,000	38,318 38,315	38,611	38,788	38,611	38,738	38,732	38,790	38,012	38,189	38,373	38,685
DIST.PARZIALI TERRENO		4,631	5,889	5,712	1,235	2,483	3,330	1,255	2,012	3,062	1,925	2,215	6,202
QUOTE PROGETTO													
DIST.PARZIALI PROGETTO						0,289	1,600	10,134			0,289		
QUOTE FINITO						38,732 38,483	38,483				38,230 37,980	38,118	
DIST. PARZIALI FINITO						0,289	1,600	10,134			0,289		