

PIANTA ESCAVI E DEMOLIZIONI


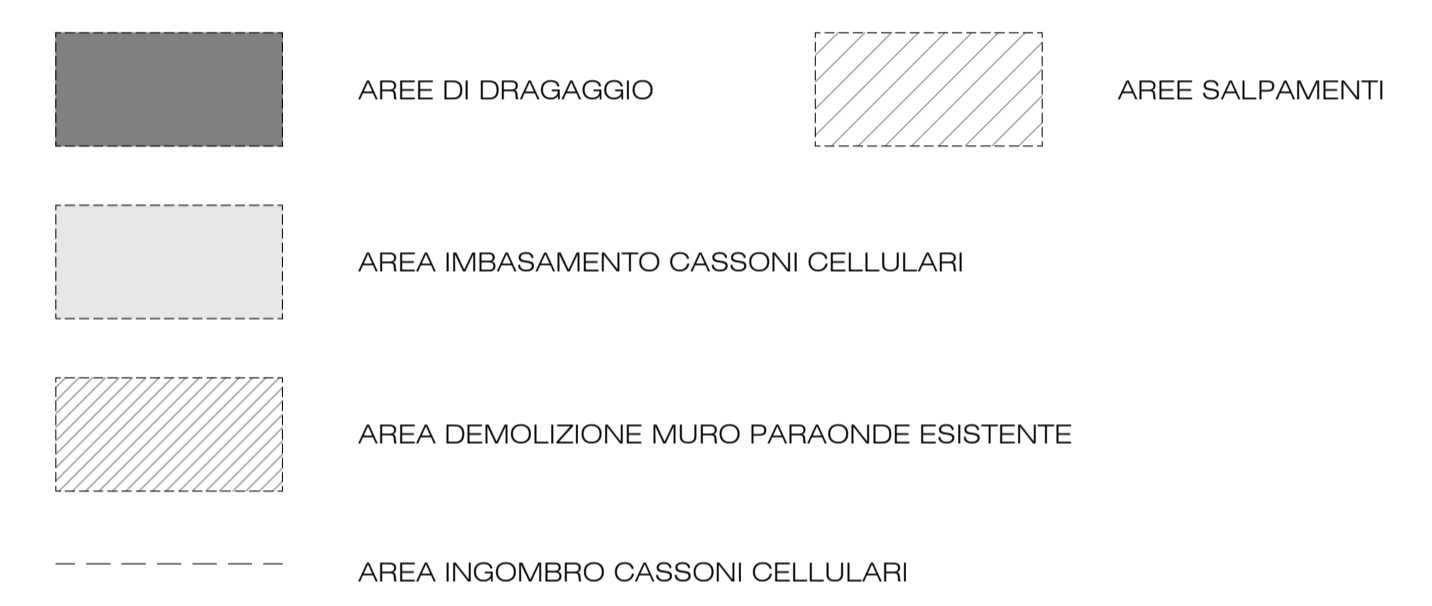
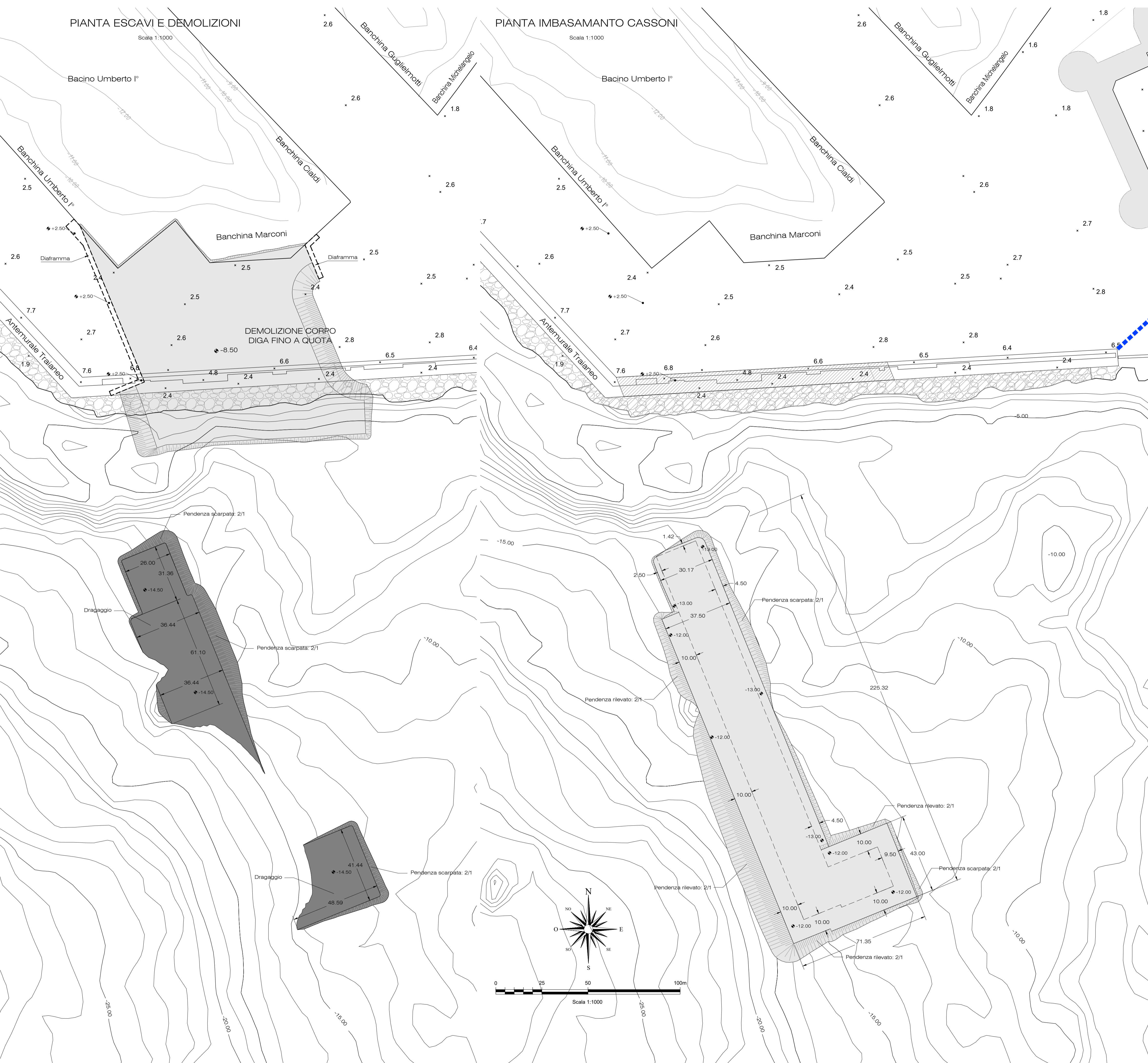
Scala 1:1000

PIANTA IMBASAMENTO CASSONI

Scala 1:1000

PIANTA CHIAVE

scala 1:2500



Autàrità di Sistema Portuale del Mar Tirreno Centro Settentrionale

PORTI DI ROMA E DEL LAZIO - CIVITAVECCHIA - FIUMICINO - GAETA

OPERE STRATEGICHE PER IL PORTO DI CIVITAVECCHIA - 2° STRALCIO - NUOVO ACCESSO AL BACINO STORICO - COLLEGAMENTO TRA IL MOLO VESPUCCI E L'ANTEMURALE COLOMBO

PROGETTO DEFINITIVO

ELABORATI GRAFICI NUOVO ACCESSO AL BACINO STORICO

Titolo elaborato
PLANIMETRIA DEMOLIZIONE MURO PARAONDE, SCAVI E IMBASAMENTO CASSONI

Scala: 1:1'000 P R 2 D T 0 1 3 0 0 P L A

Committente:
Autàrità Portuale di Civitavecchia, Fiumicino e Gaeta
IL PRESIDENTE:
Dr. Pino Musolino
IL RESPONSABILE DEL PROCEDIMENTO
Dott. Ing. Maurizio Marini
IL COORDINATORE GENERALE
Dott. Ing. Giuseppe Solinas

Progetto A.T.I.:
MODIMAR S.r.l. (Capogruppo)
V.A.M.S. Ingegneria S.r.l.
SEACON S.r.l.

Data	Rev.	DESCRIZIONE	Redatto:	Verificato:	Approvato:
12/12/2022	0	PRIMA EMISSIONE	M. CORNALDESI	F. MONDINI	P. CONTINI