




SITO "SICILY SOUTH"


 STRUTTURE BIPALA: n° 24
 WTG: n° 48 (Potenza 25MW; H_{hub}=177m; D_{tot}=310m)



 OTM HVDC 500 kV: n° 1
 Potenza complessiva: 1200 MW
 Superficie "Floating Area": 346 kmq


 CAVIDOTTO SUBACQUEO HVDC 500 kV (L=34km)





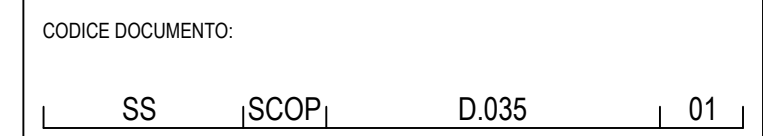
 CAVIDOTTO TERRESTRE HVDC 500 kV (L=19km)

UNIONE EUROPEA **REPUBBLICA ITALIANA** **REGIONE SICILIA**

PROGETTO DI UNA CENTRALE EOLICA OFFSHORE GALLEGGIANTE NEL CANALE DI SICILIA DENOMINATA "SICILY SOUTH" E DELLE RELATIVE OPERE DI CONNESSIONE ALLA RETE ELETTRICA NAZIONALE
STUDIO PRELIMINARE AMBIENTALE
Art. 21, D.Lgs. n. 152/2006 - DEFINIZIONE DEI CONTENUTI SIA (SCOPING)

OPERA:					
COMMITTENTE:	 AVENHEXICON S.r.l. Viale Luigi Majno, 5 20122 - Milano C.F. e P.Iva 12219810962				
PROGETTISTA:	 MPOWER S.r.l. Dott. Ing. Edoardo Boscarino (Coordinatore Project Team) <small>Via Novara Marconi, 2 - 98031 - Siracusa (Siracusa) (CT) C.F. e P.Iva 040844812</small>				
PROGETT TEAM:	Dott. Arch. Attilio Messerelli (Staff di Coordinamento e Rendering) Dott. Ing. Giovanni Battaglia (Staff di Coordinamento) Dott. Geol. Alessandro Treffietti (GIS) Dott. Geol. Damiano Gravina (GIS) Dott. Geol. Marco Gagliano (GIS) Dott. Geol. Stefania Maria Nitopi (GIS) Dott. Geol. Salvatore Bannò (Geologia) Dott. Geol. Stefania Serra (Aspetti Naturalistici ed Ambientali)	Dott. Ing. Elio Occhino (Qualifica Ambientale) Dott. Ing. Muhammad Saqib (Aspetti strutturali e geotecnici) Dott. Ing. Alessandro Cali (Aspetti aeronautici) Geom. Antonio Fleri (Aspetti demaniali) Dott. Rosario Pignatello - IBLARCHE S.r.l.s. (Aspetti Archeologici) Dott. Ing. Giancarlo Guerzi - ENERGOCONSULT S.r.l. (Impianti elettrici) Dott. Ing. Gianni Barletta (Impianti elettrici)			
OGGETTO:	SCOPING PRELIMINARE AMBIENTALE CARTA DEI SITI ARCHEOLOGICI SUBACQUEI				
REV.	DATA	OGGETTO DELLA REVISIONE	ELABORAZIONE	VERIFICA	APPROVAZIONE
01	20-02-2023	MODIFICHE PER CONNESSIONE RTN	AM	AM	EB
00	20-10-2022	EMISSIONE PER SCOPING PRELIMINARE	AM	AM	EB
SCALA:	VARIE	CODICE DOCUMENTO:	CODICE ELABORATO:		
FORMATO:	A0	 SS SCOP D.035 01 COMMESSA FASE TAVOLA REV.	D.035.01		

E' vietata la riproduzione del presente documento, anche parziale, con qualsiasi mezzo, senza l'autorizzazione di MPOWER S.r.l.