



**Ministero per i beni e le attività
culturali e per il turismo**

DIREZIONE GENERALE ARCHEOLOGIA, BELLE ARTI
E PAESAGGIO
Servizio V

Società Terna Rete Italia S.p.A.
svr.autorizzazioneconcertazione@pec.terna.it

OGGETTO: Nuovo elettrodotto a 380 kV in semplice terna tra l'esistente stazione elettrica 380/220/132kV di Colunga e l'esistente stazione elettrica 380/132 kV di Calenzano e opere connesse.

Verifica di ottemperanza alla prescrizione A19 del DM n. 275 del 17/11/2014

e p.c.

Soprintendenza Archeologia, Belle Arti e Paesaggio
per la città metropolitana di Firenze e le province di Pistoia e Prato
mbac-sabap-fi@mailcert.beniculturali.it

Ministero dell'Ambiente e della Tutela del Territorio e del Mare
Direzione Generale per la crescita sostenibile e la qualità dello sviluppo
cress@pec.minambiente.it

Soprintendenza Archeologia, Belle Arti e Paesaggio per la città metropolitana
di Bologna e le province di Modena Reggio Emilia e Ferrara
mbac-sabap-bo@mailcert.beniculturali.it

Servizio II
mbac-dg-abap.servizio2@mailcert.beniculturali.it

Servizio III
mbac-dg-abap.servizio3@mailcert.beniculturali.it

Con apposita istanza del 01/07/2019, prot. 46761, la Società Terna Rete Italia S.p.A. ha richiesto la verifica di ottemperanza alla prescrizione A19, imposta con DEC/VIA n. 275 del 17/11/2014, che di seguito si riporta:

"In fase di progettazione esecutiva si dovrà prevedere nei tratti indicati dal proponente l'impiego di sostegni tubolari monostelo. Inoltre, compatibilmente con le esigenze tecniche, dovrà essere verificata la possibilità di utilizzare i monostelo (linea 380kV e linea 132kV) nei tratti che interferiscono con le aree



SERVIZIO V "TUTELA DEL PAESAGGIO"
Via di San Michele 22, 00153 Roma - TEL. 06-6723.4554
PEC: mbac-dg-abap.servizio5@mailcert.beniculturali.it
PEO: dg-abap.servizio5@beniculturali.it

MV

protette, al fine di ridurre l'ingombro del sostegno, e con le aree di rilevante interesse paesaggistico. Tale scelta dovrà essere verificata di concerto con il MIBACT.”.

La Soprintendenza Archeologia, Belle Arti e Paesaggio per la città metropolitana di Firenze e le province di Pistoia e Prato, con nota prot. 13652 del 10/07/2020, ha comunicato:

Visti gli elaborati agli atti del procedimento di Valutazione di Impatto Ambientale in oggetto, visto il DEC VIA n. 275 del 17/11/2014, richiamata la nota di quest'Ufficio prot. n. 20358 del 24/09/2020 con la quale si chiedeva una nota tecnica integrativa al fine di comparare la soluzione con traliccio o con monostelo, visto l'elaborato trasmesso da Terna con nota del 14/04/2020 per la verifica di ottemperanza alla prescrizione A19 (agli atti prot. n. 8285 del 16/04/2020), viste le note di codesta Direzione Generale prot. 16832 del 03/06/2020 (agli atti prot. 11023 del 4/5/2020) e prot. 15497 del 20/05/2020 (agli atti prot. 10152 del 21/05/2020), si trasmette la seguente valutazione di competenza:

Ambito 1 – Rocca di Cavrenno

Per il tratto di elettrodotto ricadente nel Comune di Firenzuola, in prossimità della Rocca di Cavrenno (sostegni 98-103), si richiama quanto già espresso da quest'Ufficio con precedente nota prot. 9991 del 19/05/2020.

Ambito 2 – Zona panoramica di Calenzano

Per il tratto di elettrodotto ricadente nel Comune di Calenzano, vista la tabella comparativa tra soluzione a traliccio e soluzione monostelo, visti i fotoinserti, si osserva quanto segue:

a) per il sostegno 218, si rileva che i sostegni tubolari, a causa del loro diametro e in considerazione della maggiore altezza, risultano maggiormente visibili rispetto ai sostegni a traliccio. In considerazione di ciò, ai fini dell'ottemperanza alla prescrizione A19 in argomento, si ritiene preferibile la soluzione con traliccio, per garantire che gli interventi di trasformazione non compromettano la permanenza e la riconoscibilità dei caratteri e dei valori paesaggistici e storico-identitari dei luoghi;

b) per i sostegni 230, 231, 232, 2M, la soluzione monostelo costituisce un'ottimizzazione del progetto sottoposto a valutazione nell'ambito del DM 275/2014 ed è congrua con i caratteri del contesto urbano, a destinazione prevalentemente produttiva.

Per quanto sopra, si ritiene ottemperata la prescrizione A19 in argomento con le condizioni sopra indicate.

La Soprintendenza Archeologia, Belle Arti e Paesaggio per la città metropolitana di Bologna e le province di Modena Reggio Emilia e Ferrara, con nota prot. 14218 del 06/07/2020, ha comunicato:

“effettuata la verifica inerente i sostegni (...)

nn. 77-97: ricadenti, in particolare, nei Comuni di Monterenzio, di Monghidoro si ritiene di poter valutare la modifica prevista non in contrasto con le esigenze di salvaguardia dei valori paesaggistici tutelati delle aree attraversate;

nn. 15-29: ricadenti in particolare nel comune di San Lazzaro, si ritiene di poter valutare la conferma della proposta di sostegni monostelo compatibili con le esigenze di salvaguardia dei valori paesaggistici tutelati delle aree attraversate.

nn. 35-44 ricadenti in particolare nel comune di Ozzano dell'Emilia, si ritiene di poter valutare le modifiche previste compatibili con le esigenze di salvaguardia dei valori paesaggistici tutelati delle aree attraversate.

Per quanto riguarda la tutela archeologica:

relativamente alle opere comprese nei Comuni di Castenaso, Ozzano, Pianoro, Loiano, Monghidoro, San Benedetto Val di Sambro e Castiglione dei Pepoli e San Lazzaro di Savena si confermano le prescrizioni già rese in sede di procedimento di VIA, sez. B punti 1- 4 del DM n.275 del 17/11/2014.



SERVIZIO V “TUTELA DEL PAESAGGIO”
Via di San Michele 22, 00153 Roma - TEL. 06-6723.4554
PEC: mbac-dg-abap.servizio5@mailcert.beniculturali.it
PEO: dg-abap.servizio5@beniculturali.it

MV

Questa **Direzione Generale**, conformemente ai pareri della Soprintendenza Archeologia, Belle Arti e Paesaggio per la città metropolitana di Firenze e le province di Pistoia e Prato e della Soprintendenza Archeologia, Belle Arti e Paesaggio per la città metropolitana di Bologna e le province di Modena, Reggio Emilia e Ferrara **ritiene ottemperata la prescrizione A19 alle seguenti condizioni:**

in territorio toscano

Ambito 1 – Rocca di Cavrenno

sostegni 98-103: la prescrizione A19, in conformità alla prescrizione B14, è ottemperata dalla soluzione di tracciato con sostegni a traliccio, con l'ulteriore precisazione che tali sostegni siano tinteggiati di un RAL adeguato, afferente ai toni del verde (o eventualmente del marrone) e che la tinteggiatura sia verificata dalla competente Soprintendenza, in fase esecutiva, sulla base di specifiche campionature, le quali dovranno mostrare la massima uniformità possibile con la componente arborea propria del territorio.

Ambito 2 – Zona panoramica di Calenzano



sostegno 218: la prescrizione A19 è ottemperata dalla soluzione di tracciato con sostegno a traliccio.

sostegni: 230, 231, 232, 2M, la prescrizione A19 è ottemperata dalla soluzione di tracciato con sostegno monostelo.

in territorio emiliano


sostegni 77-97; 15-29; 35-44: la prescrizione A19 è ottemperata.

Per quanto riguarda la tutela archeologica si confermano le prescrizioni già rese in sede di procedimento di VIA, sez. B punti 1- 12 del DM n.275 del 17/11/2014.

U.O.T.T. n. 4 - Arch. Marina Gentili 
Segreteria Tecnica - Arch. Franca Di Gasbarro 


IL DIRIGENTE DEL SERVIZIO V

Arch. Roberto Banchini



IL DIRETTORE GENERALE

Arch. Federica Gallori



SERVIZIO V "TUTELA DEL PAESAGGIO"
Via di San Michele 22, 00153 Roma - TEL. 06-6723.4554
PEC: mbac-dg-abap.servizio5@mailcert.beniculturali.it
PEO: dg-abap.servizio5@beniculturali.it