









-  Doline
-  Geositi (fascia tutela)
-  Inghiottitoi
-  Cordoni dunari
-  Grotte
-  Versanti
-  Lame e gravine

FORNITORE DI RIFERIMENTO: Sistema Informativo Territoriale Puglia



LEGENDA

-  Elettrodotto MT di collegamento alla Stazione di Raccolta area Storage
-  Elettrodotto AT di collegamento alla Stazione Elettrica
-  Area Catastale
-  Recinzione
-  Area Storage
-  Stazione Elettrica
-  Area Impianto

COMUNE DI FOGGIA E MANFREDONIA								
PROGETTO								
Progetto relativo alla costruzione ed esercizio di un impianto agrivoltico con accumulo e relative opere di connessione alla rete elettrica nazionale da realizzarsi in agro di Foggia e Manfredonia (FG), denominato "Tavernola" e avente potenza moduli pari a 49,66 MWp, potenza A.C. 45 MW, accumulo pari a 10 MW e potenza totale in immissione pari a 55 MW								
								
ELABORATO INTERFERENZE CON LE COMPONENTI GEOMORFOLOGICHE - PPTR								
IDENTIFICAZIONE ELABORATO								
LIV. PROG. TIPO DOC. COD. DOC. CODICE PROGETTO CODICE ELABORATO DATA SCALA	<table border="1" style="width: 100%; border-collapse: collapse;"> <tr> <td style="font-size: x-small;">PD</td> <td style="font-size: x-small;">01</td> <td style="font-size: x-small;">EG</td> <td style="font-size: x-small;">ITDPW004-071024</td> <td style="font-size: x-small;">TOPW004.PD.01.EG.VIA2_2.PPTR_CG</td> <td style="font-size: x-small;">05/2022</td> <td style="font-size: x-small;">1:10.000</td> </tr> </table>	PD	01	EG	ITDPW004-071024	TOPW004.PD.01.EG.VIA2_2.PPTR_CG	05/2022	1:10.000
PD	01	EG	ITDPW004-071024	TOPW004.PD.01.EG.VIA2_2.PPTR_CG	05/2022	1:10.000		
REVISIONI								
REV DATA AUTORE DESCRIZIONE VERIFICATO APPROVATO	<table border="1" style="width: 100%; border-collapse: collapse;"> <tr> <td style="font-size: x-small;">1.0</td> <td style="font-size: x-small;">06/2022</td> <td style="font-size: x-small;">MAYA</td> <td style="font-size: x-small;">Interferenze con le componenti Geomorfologiche - PPTR</td> <td style="font-size: x-small;">IVC</td> <td style="font-size: x-small;">IVC</td> </tr> </table>	1.0	06/2022	MAYA	Interferenze con le componenti Geomorfologiche - PPTR	IVC	IVC	
1.0	06/2022	MAYA	Interferenze con le componenti Geomorfologiche - PPTR	IVC	IVC			
PROGETTAZIONE								
								
SPAZIO RISERVATO AGLI ENTI								
RICHIEDENTE								