Progetto Definitivo:

POTENZIAMENTO ELETTRODOTTO AT 150kV "CALTANISSETTA - CARACOLI"

LEGENDA

—	Linea esistente 150 kV da potenziare
⊠	Palo AT 150 kV esistente
⊠	Palo AT 150 kV da smantellare
⊠	Palo AT 150 kV futuro
22.50 / 24.50	Fascia DpA
REC | XX	RECETTORE SENSIBILE
☐	Edificio a uso abitativo
☐	Deposito agricolo
☐	Tettoia
☐	Rudere

01	15-06-2022	INTEGRAZIONI E MODIFICHE A SEGUITO NOTE TERNA MARZO 2022	M. MANFRO	BIPROJECT
00	28-07-2021	PRIMA EMISSIONE	M. MANFRO	BIPROJECT
REV.	DATA	DESCRIZIONE	DIS.	VERIF.

AMER Portella Del Vento srl

CODIFICA:
AMER-23110-PTO-DIS 03-10

TITOLO: PLANIMETRIA CATASTALE CON FASCIA DpA
COMUNE DI CALTANISSETTA (CL)
ELETTRODOTTO PETRALIA SOTTANA - S. CATERINA V. E
ELETTRODOTTO S. CATERINA V. - CALTANISSETTA

PROGETTISTA:
BiProject
engineering for innovation

DIS.

VERIF.

SOSTITUISCE:

TAVOLA	N.° PROGETTO	FORMATO	SCALA	FOGLIO
		4000x297	**1:2000**	**1/1**

E' vietata la copia anche parziale del presente elaborato

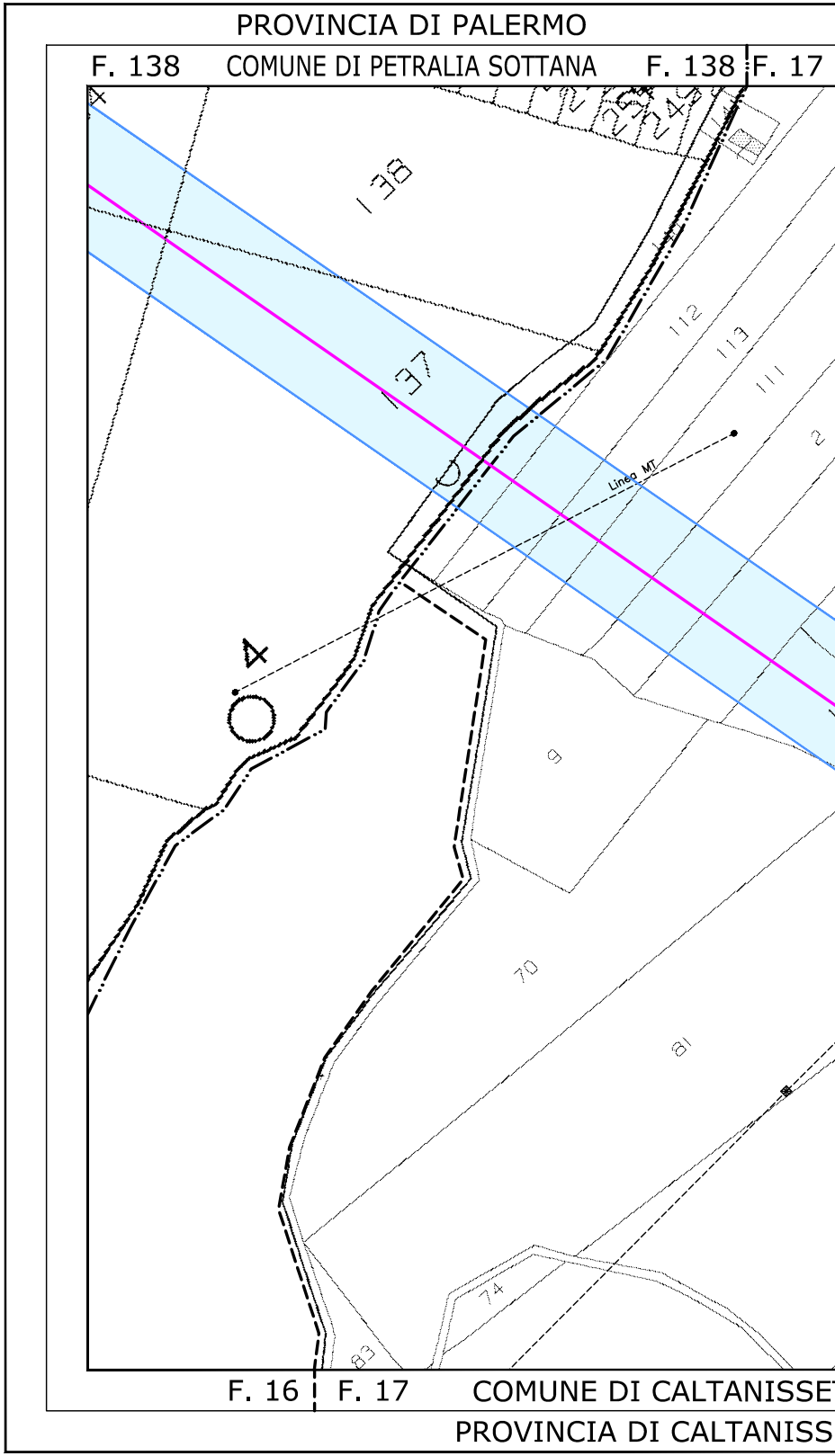
PROVINCIA DI PALERMO
F. 138
COMUNE DI PETRALIA SOTTANA
F. 138
F. 17
138
137
112
113
111
2
Linea MT
9
70
81
74
83
F. 16
F. 17
COMUNE DI CALTANISSE
PROVINCIA DI CALTANISS

PROVINCIA DI CALTANISSETTA

COMUNE DI CALTANISSETTA F. 17 | F. 56

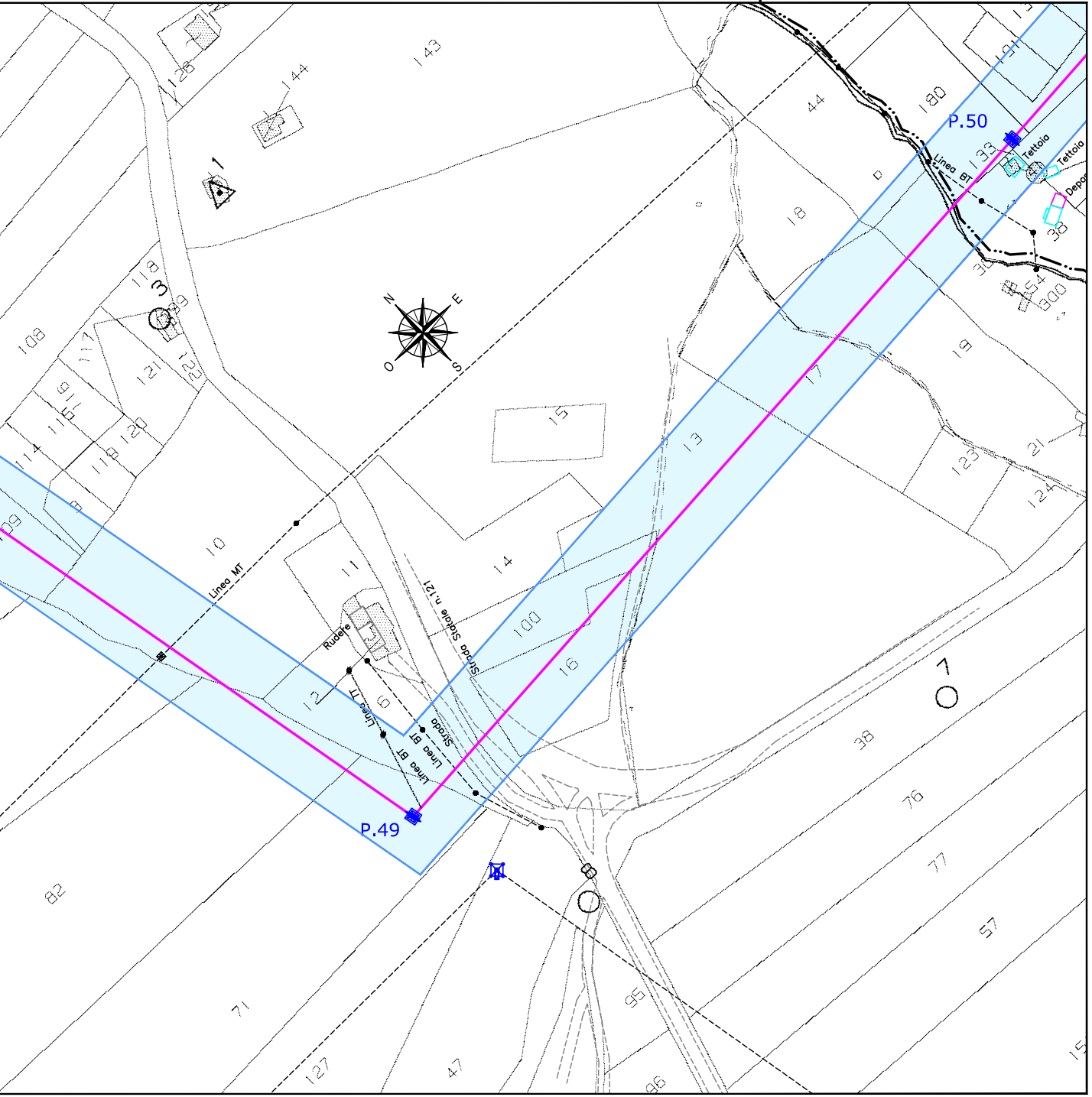
P.50
P.49
Linea MT
Linea BT
Linea BT
Linea BT
Rudere
Strada Statale n.121
Strada
Tettoia
Tettoia
Depo
N
E
S
O
143
144
126
118
108
117
121
122
120
119
116
115
114
10
11
12
13
14
15
16
17
18
19
21
123
124
100
133
180
181
44
38
76
77
57
95
96
47
127
71
82
154
300

TTA COMUNE DI CALTANISSETTA F. 17

ETTA PROVINCIA DI CALTANISSETTA

PROVINCIA DI CALTANISSETTA

F.56 C. DI SANTA CATERINA VILLARMOSA

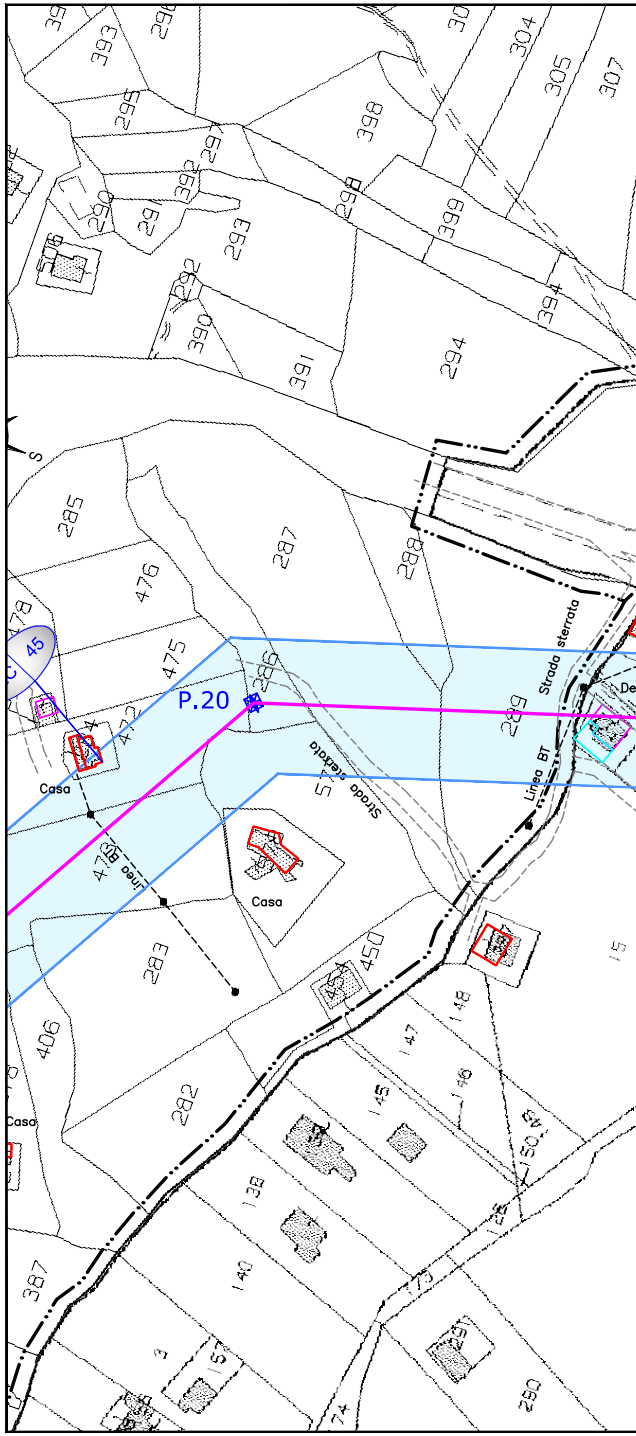
P.20
Linea BT
Linea BT
Strada sterrata
Strada sterrata
Casa
Casa
Casa
De
393
295
297
290
291
292
293
390
391
392
294
398
399
304
305
307
394
285
287
288
289
286
476
475
478
477
283
282
406
387
450
451
148
147
146
145
138
140
150
3
15
74

F. 25 COMUNE DI CALTANISSE

PROVINCIA DI CALTANISS

PROVINCIA DI CALTANISSETTA

F.56 F. 26 COMUNE DI CALTANISSETTA

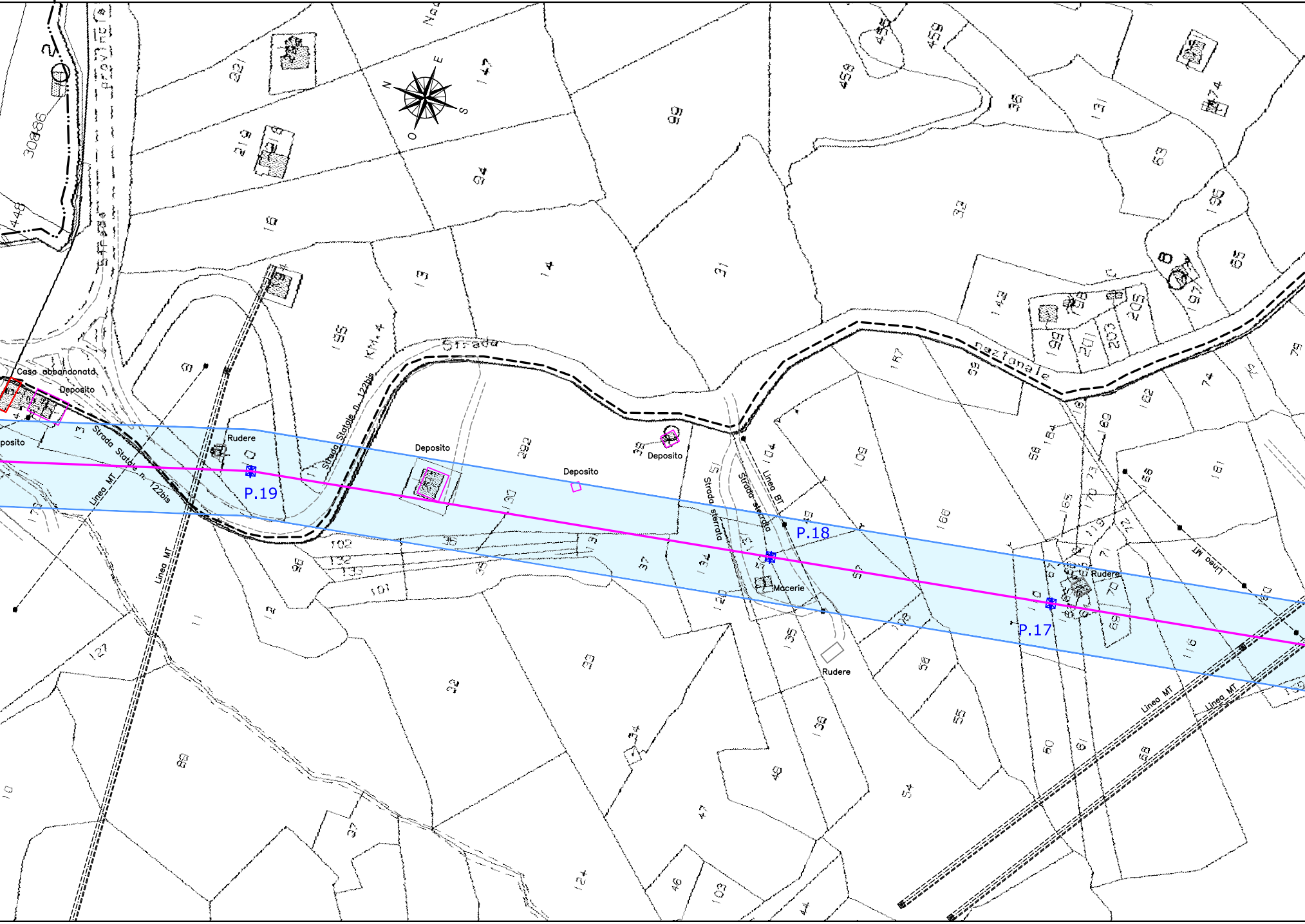
N
E
S
O
Strada Provinciale
Strada Statale n. 122bis
Strada Nazionale
KM. 4
Casa abbandonata
Deposito
Rudere
Macerie
Strada sterrata
Linea MT
Linea BT
P.19
P.18
P.17
321
219
16
195
13
14
94
147
99
31
33
458
459
36
131
63
196
65
142
99
199
201
203
205
162
160
184
58
164
165
170
173
79
74
76
161
282
130
104
109
168
57
134
120
135
138
37
35
36
101
102
132
133
96
127
11
12
33
32
88
37
34
47
46
103
124
44
48
54
55
56
58
60
61
68
116
70
69
30486
448

TTA

ETTA

COMUNE DI CALTANISSETTA F. 26 | F. 27 COMUNE DI CALTANISSETTA

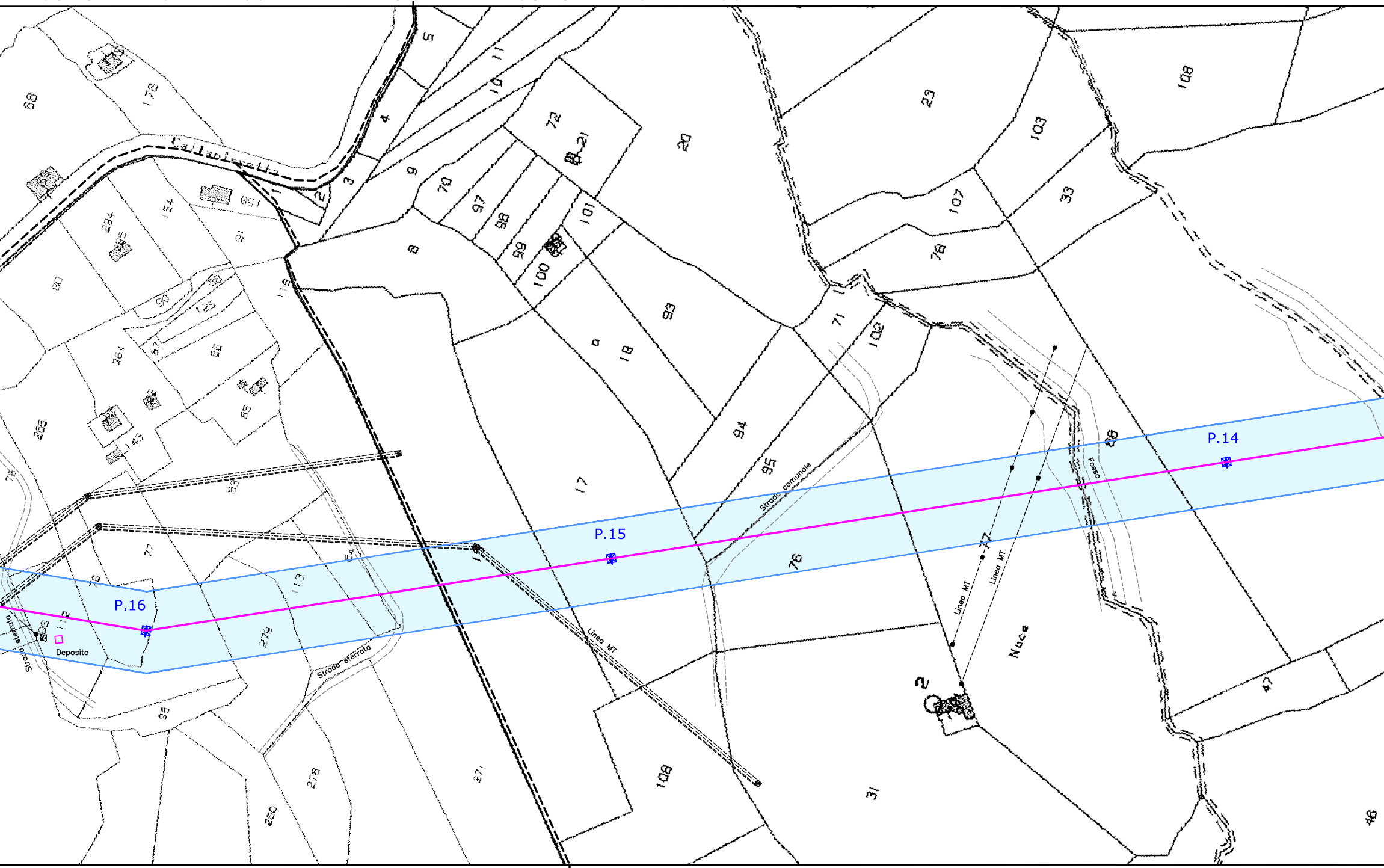
P.14
P.15
P.16
Deposito
Strada sterrata
Strada sterrata
Strada comunale
Linea MT
Linea MT
Linea MT
Fosso
Caltanissetta
8
17
18
20
23
31
33
47
71
76
78
93
94
95
97
98
99
100
101
102
103
107
108
113
125
143
154
176
271
278
279
280
294
364

COMUNE DI CALTANISSETTA F. 25 | F. 27 COMUNE DI CALTANISSETTA

PROVINCIA DI CALTANISSETTA

COMUNE DI CALTANISSETTA F. 27 | F. 28 COMUNE DI CALTANISSETTA F. 28 | F.34

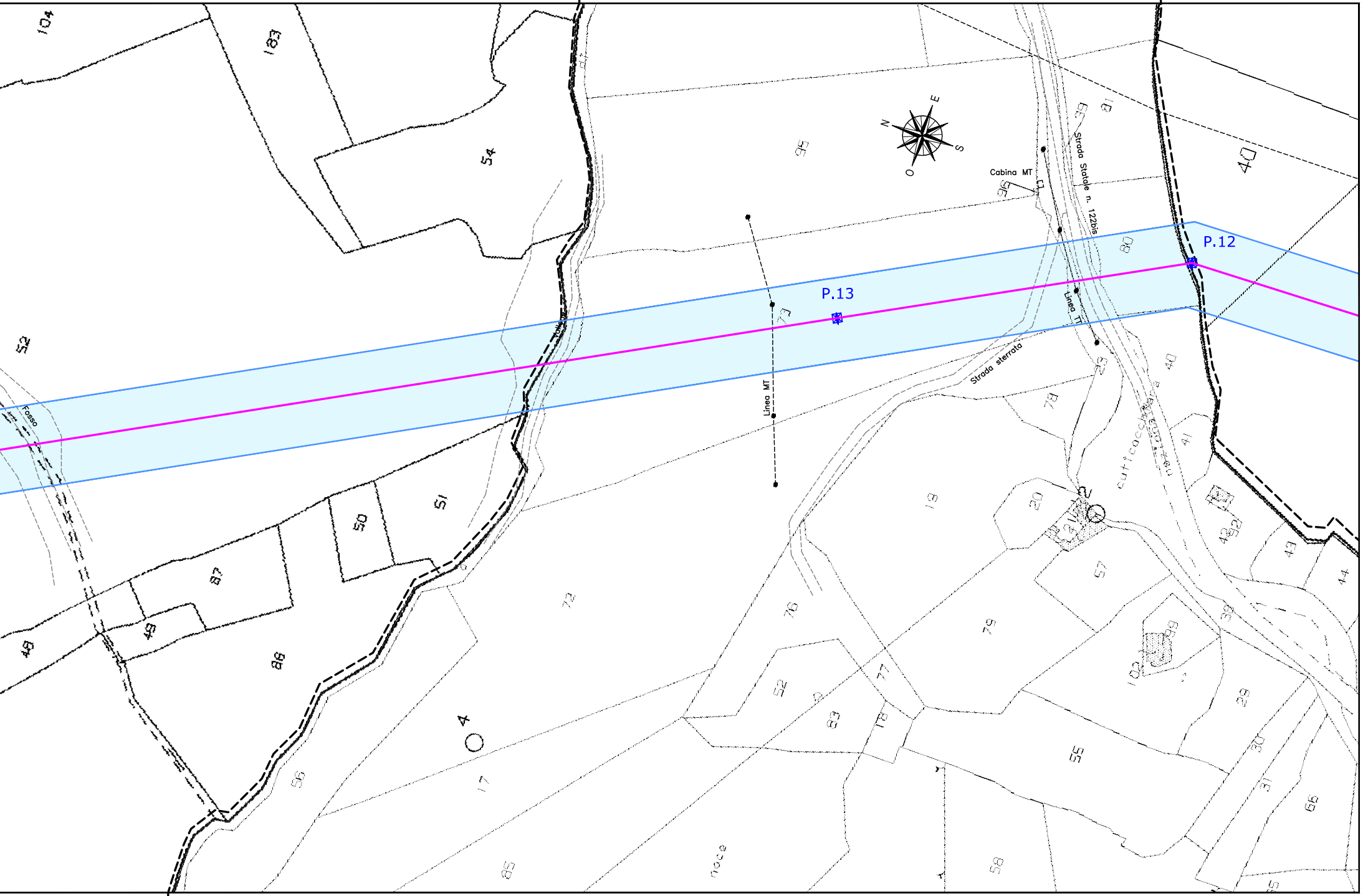
P.12
P.13
Cabina MT
Strada Statale n. 122bis
Linea MT
Linea TT
Strada sterrata
Fosso
N
E
S
O
104
183
54
52
95
96
39
81
80
40
73
78
41
19
20
50
51
87
43
48
86
72
76
79
57
52
83
77
18
55
56
17
4
85
58
29
30
31
66
44
42
99
102

F. 27 | F. 28 COMUNE DI CALTANISSETTA COMUNE DI CALTANISSETTA F. 28

PROVINCIA DI CALTANISSETTA

PROVINCIA DI CALTANISSETTA

F. 34 COMUNE DI CALTANISSETTA

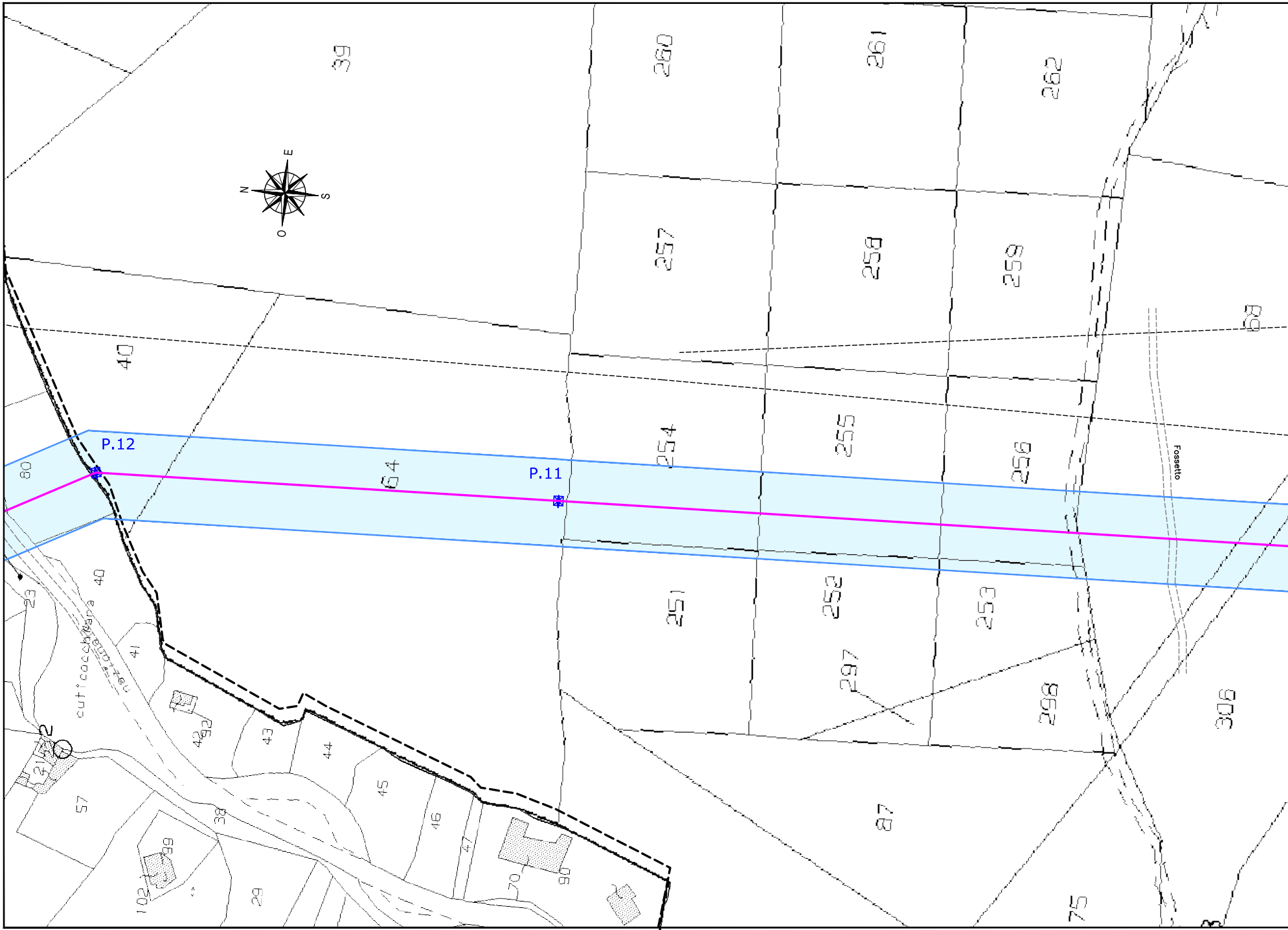
39
260
261
262
E
N
S
O
257
258
259
40
68
254
255
256
P.12
P.11
64
80
Fossetto
251
252
253
40
23
41
cuticocchiana
297
298
306
2
42
92
43
44
45
46
47
57
38
99
102
29
70
90
87
75

F. 28 COMUNE DI CALTANISSETTA F. 28 F. 34 COMUNE DI CALTANISSETTA

PROVINCIA DI CALTANISSETTA

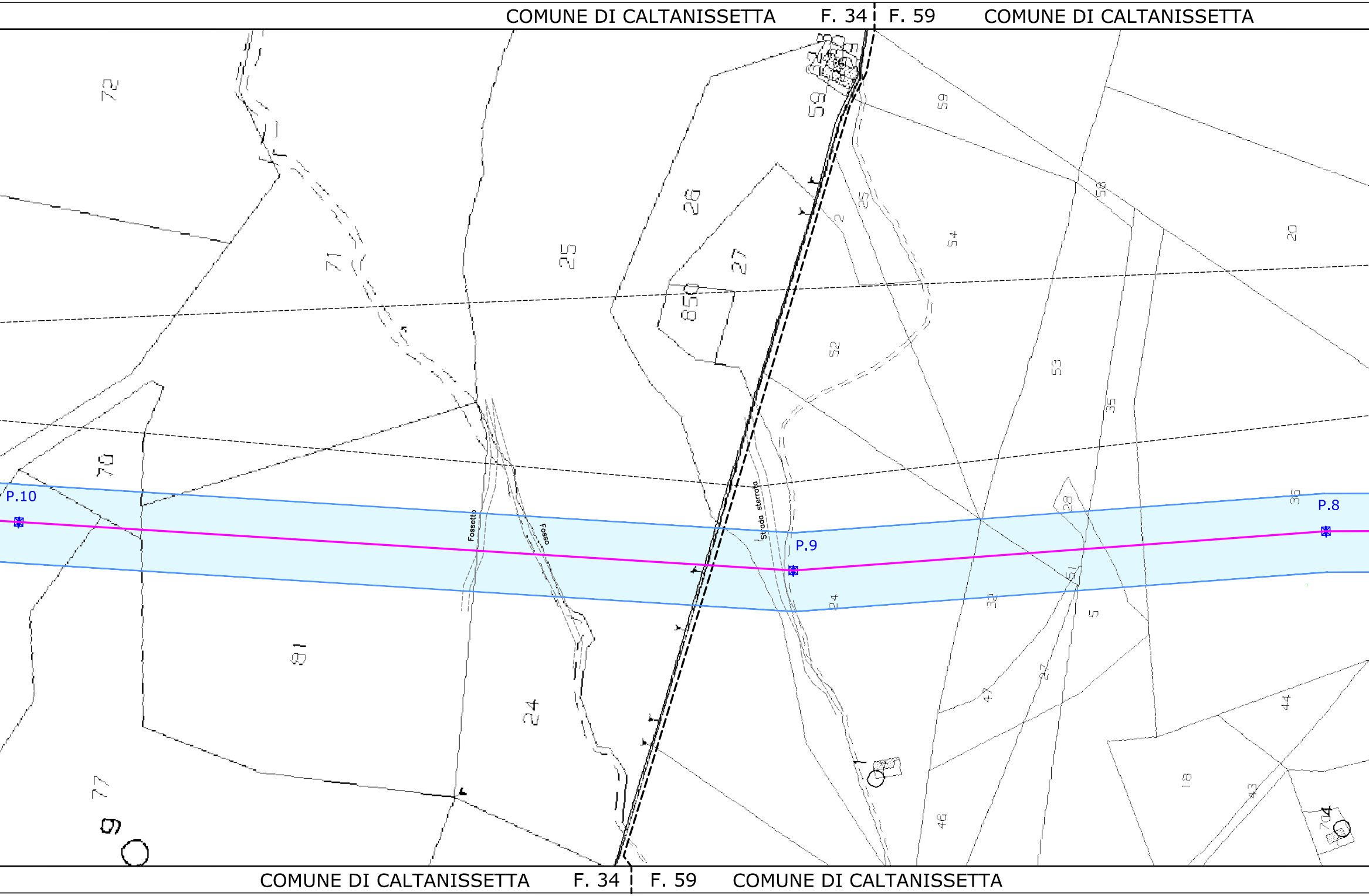
COMUNE DI CALTANISSETTA
F. 34
F. 59
COMUNE DI CALTANISSETTA
72
71
70
77
81
9
25
24
26
27
850
59
2
25
59
54
52
53
58
20
35
36
28
51
5
24
34
47
27
44
46
18
43
704
Fossetto
Fosso
Strada sterrata
P.10
P.9
P.8
COMUNE DI CALTANISSETTA
F. 34
F. 59
COMUNE DI CALTANISSETTA

COMUNE DI CALTANISSETTA F.

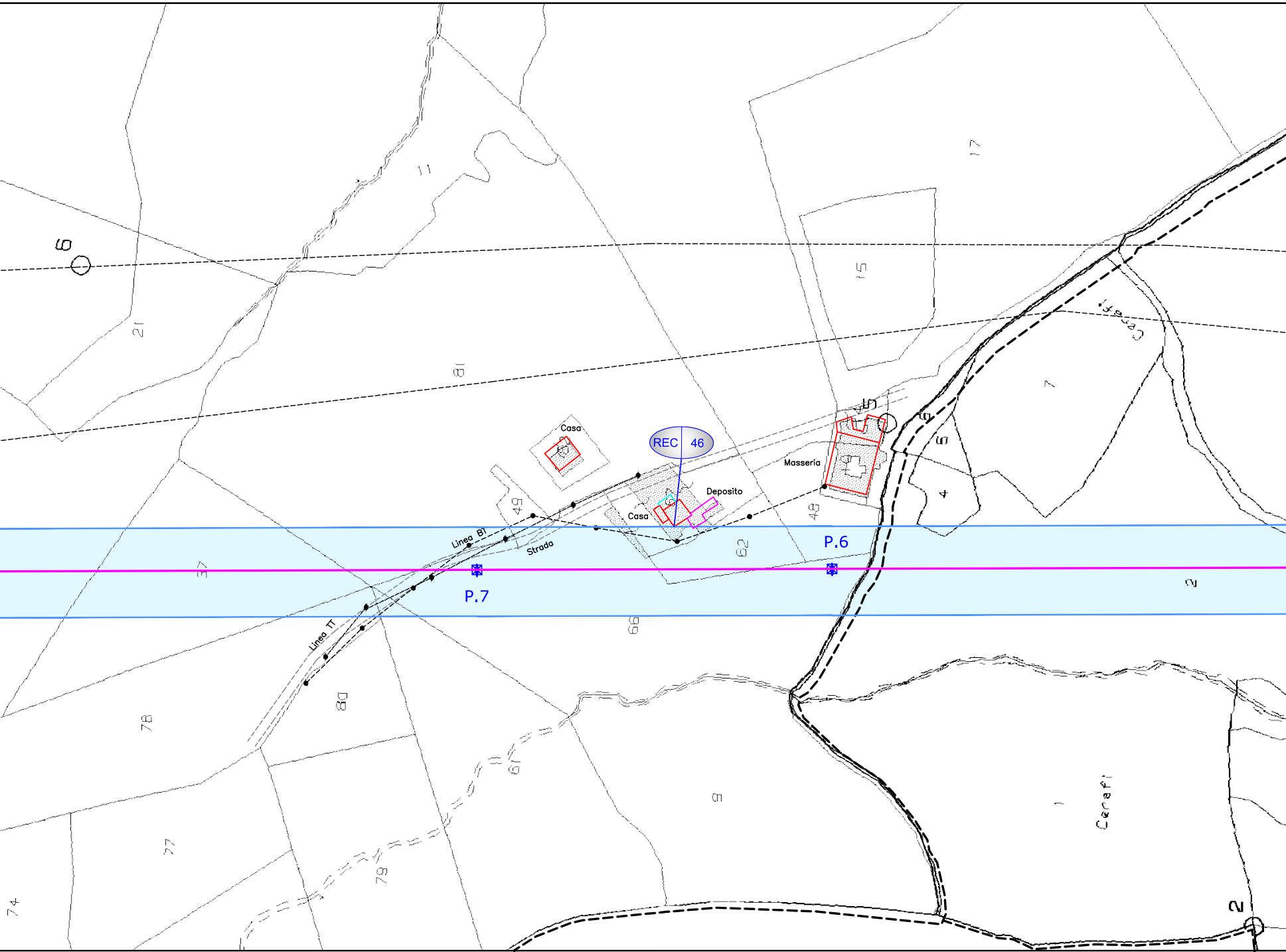
REC 46
Casa
Deposito
Masseria
Casa
Linea BT
Strada
Linea TT
P.6
P.7
17
15
11
9
21
81
49
48
62
37
66
80
78
77
74
79
61
7
4
5
2
1
Carafi

COMUNE DI CALTANISSETTA F. 59

F.

59 F. 60 COMUNE DI CALTANISSETTA

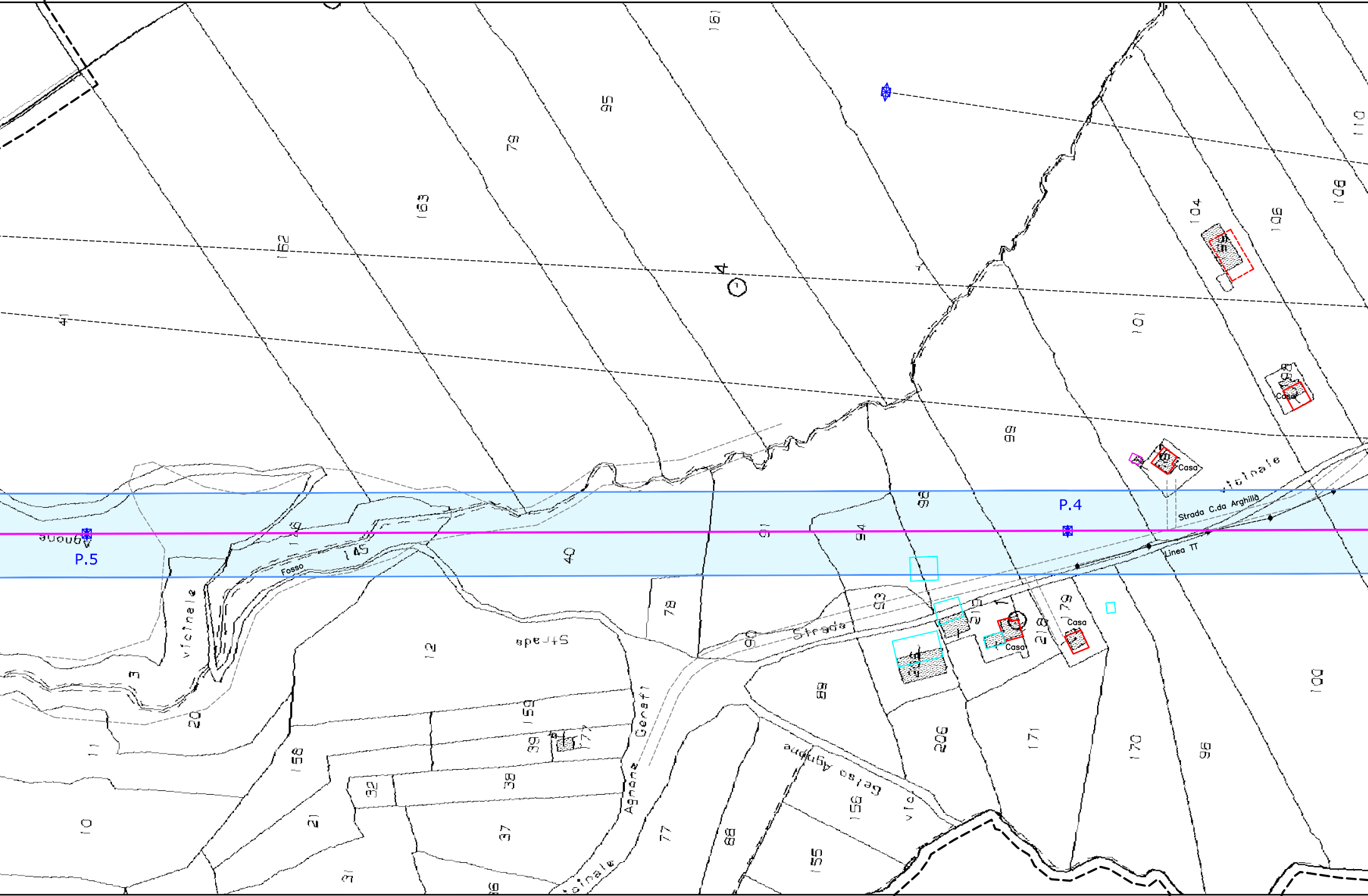
P.4
P.5
Fosso
Strada C.da Arghillà
vicinale
Linea TT
Casa
Strada
vicinale
Agnone Gerafi
Strada
Gela Agnone
vicinale
161
95
79
163
162
4
41
110
108
106
104
101
99
98
91
94
40
145
78
93
90
215
218
179
12
3
20
11
10
158
159
39
177
32
38
21
37
31
77
88
89
206
171
170
96
100
156
155
55

60 COMUNE DI CALTANISSETTA F. 60 F. 60

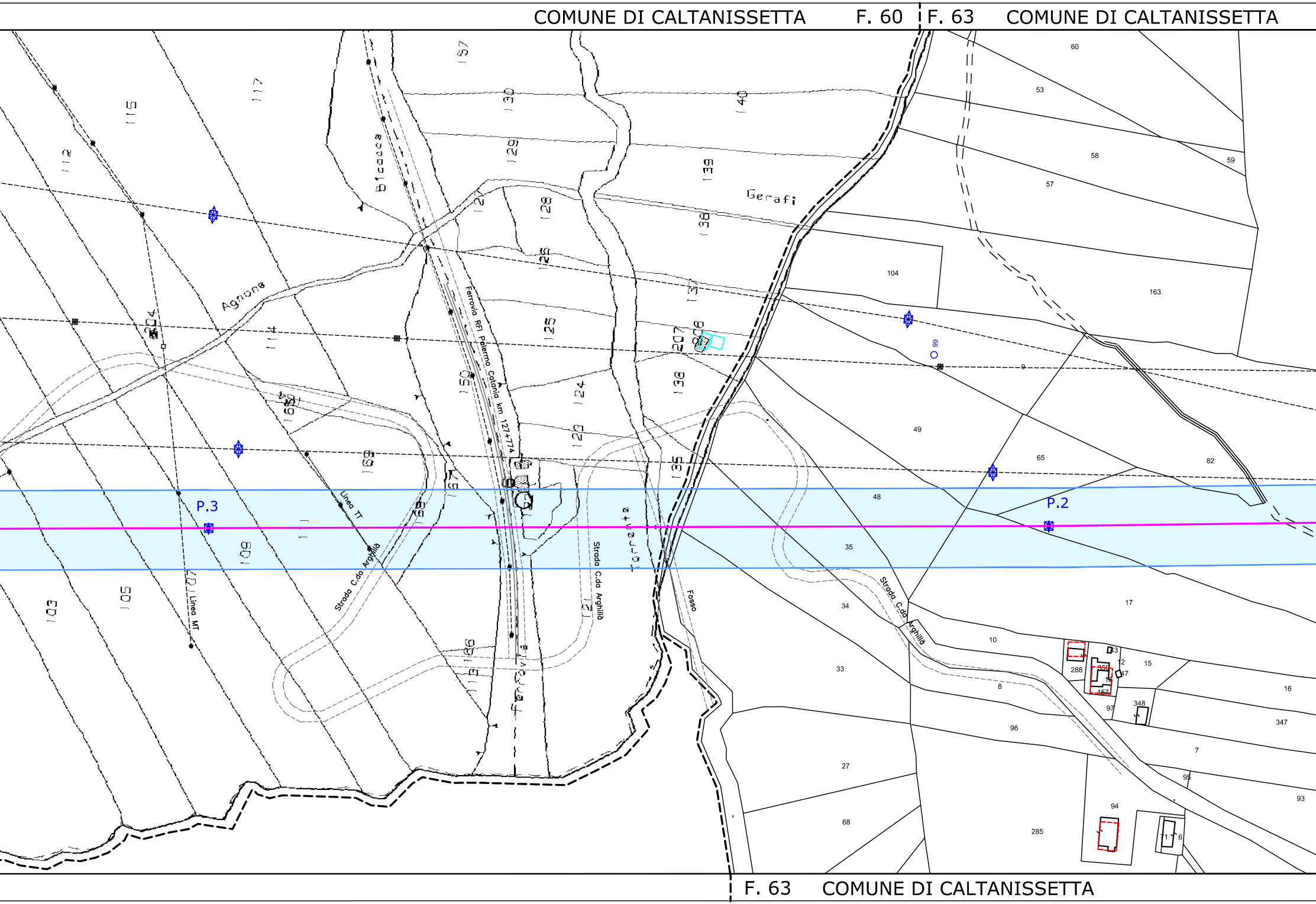
COMUNE DI CALTANISSETTA
F. 60
F. 63
COMUNE DI CALTANISSETTA
F. 63
COMUNE DI CALTANISSETTA
Gerafi
Agnone
Bleacca
Ferrovia RFI Palermo Catania km 127+774
Ferrovia
Linea TT
Linea MT
Strada C.da Arghillà
Strada C.da Arghillà
Strada C.da Arghillà
Torrente
Fosso
P.3
P.2
99
103
105
109
111
112
113
114
115
117
121
123
124
125
126
128
129
130
135
136
137
138
139
140
150
157
160
166
168
169
204
207
208
60
53
58
59
57
104
163
9
49
65
82
48
35
34
17
10
288
13
12
15
47
16
33
8
348
97
96
347
7
27
95
93
94
68
285
71
6

PROVINCIA DI CALTANISSETTA

COMUNE DI CALTANISSETTA F. 63

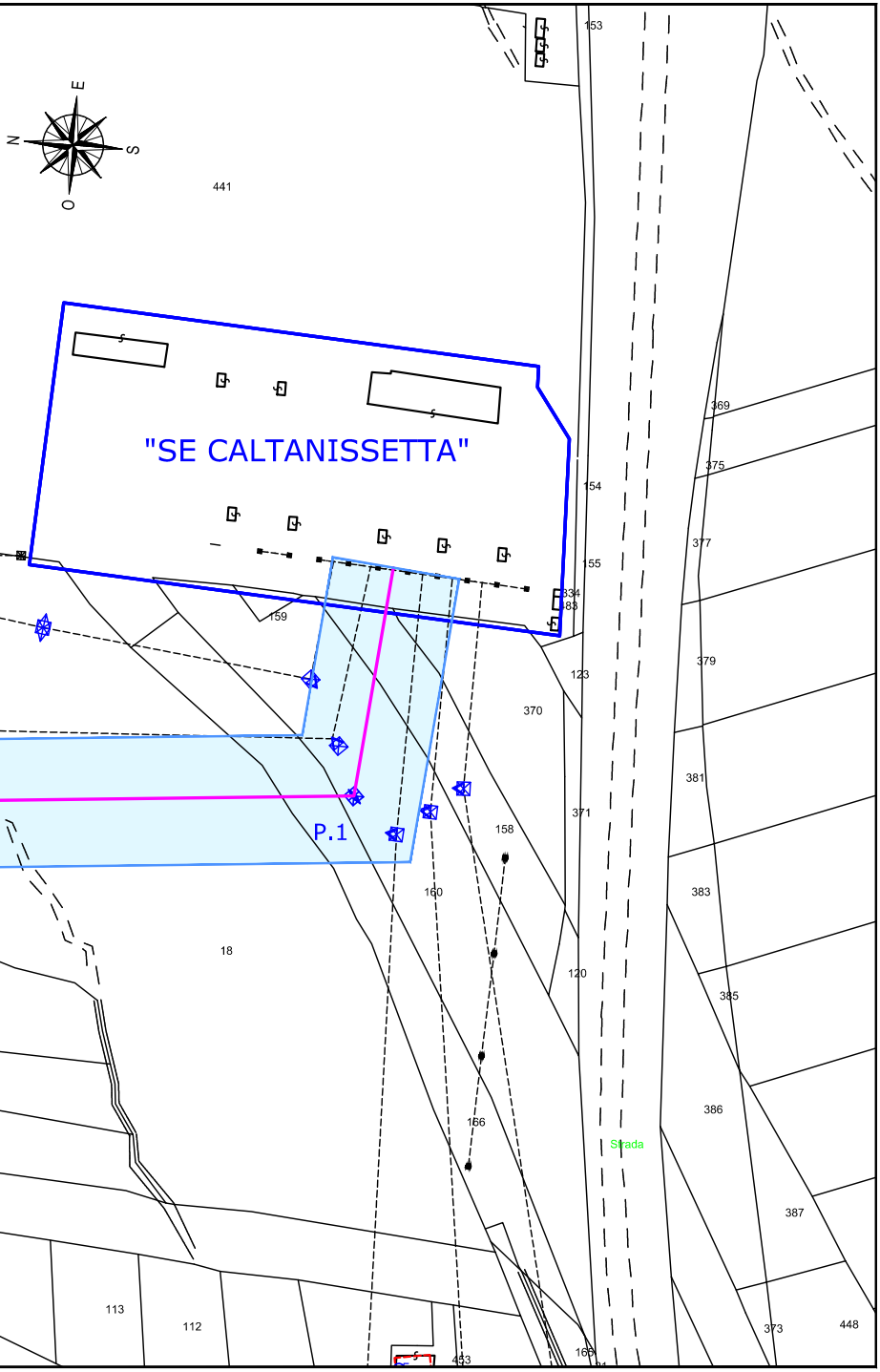
E
N
S
O
153
441
"SE CALTANISSETTA"
369
375
154
377
155
334
483
159
123
379
370
381
P.1
371
158
160
383
18
120
385
386
166
Strada
387
113
112
373
448
453
165

COMUNE DI CALTANISSETTA F. 63

PROVINCIA DI CALTANISSETTA