Progetto Definitivo:

RIPOTENZIAMENTO ELETTRODOTTO AT 150kV
"CALTANISSETTA - CARACOLI"

LEGENDA

▬	Linea esistente 150 kV da potenziare
✱	Palo AT 150 kV esistente
✱	Palo AT 150 kV da smantellare
✱	Palo AT 150 kV futuro
▭ 24.50 / 22.50	Fascia DpA
REC | XX	RECETTORE SENSIBILE
☐	Edificio a uso abitativo
☐	Deposito agricolo
☐	Tettoia
☐	Rudere

01	15-06-2022	INTEGRAZIONI E MODIFICHE A SEGUITO NOTE TERNA MARZO 2022	M. MANFRO	BIPROJECT
00	28-07-2021	PRIMA EMISSIONE	M. MANFRO	BIPROJECT
REV.	DATA	DESCRIZIONE	DIS.	VERIF.

Portella Del Vento

CODIFICA:

AMER-23110-PTO-DIS 03-2

TITOLO:

PLANIMETRIA CATASTALE CON FASCIA DpA
COMUNE DI SCIARA (PA)
ELETTRODOTTO CALTAVUTURO-CARACOLI

PROGETTISTA:

BiProject
engineering for innovation

DIS.		VERIF.		
TAVOLA	N.° PROGETTO	FORMATO	SCALA	FOGLIO
		2600x297	1:2000	1/1

SOSTITUISCE:

E' vietata la copia anche parziale del presente elaborato

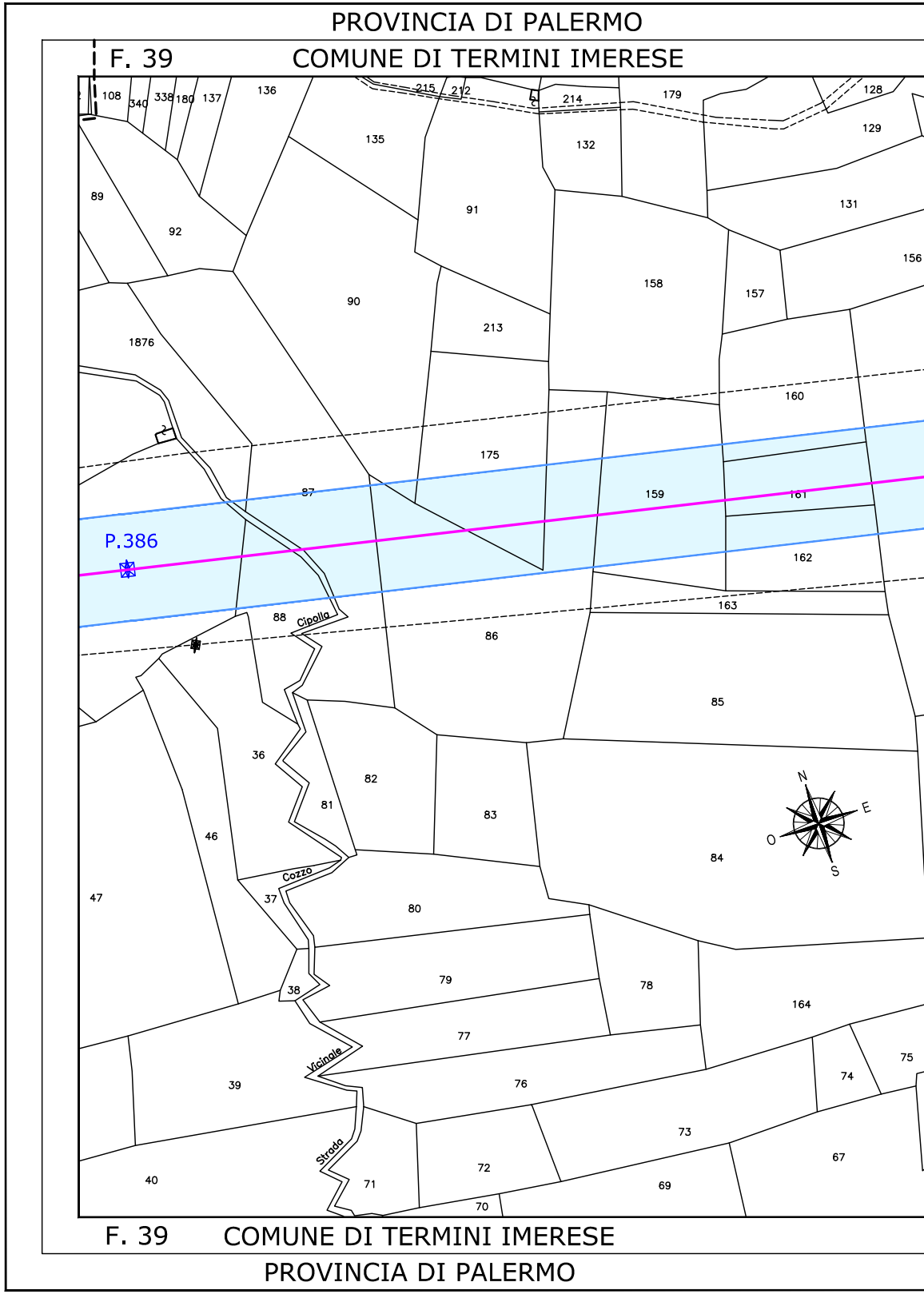
PROVINCIA DI PALERMO
F. 39
COMUNE DI TERMINI IMERESE
P.386
Cipolla
Cozzo
Vicinale
Strada
N
E
S
O
F. 39
COMUNE DI TERMINI IMERESE
PROVINCIA DI PALERMO

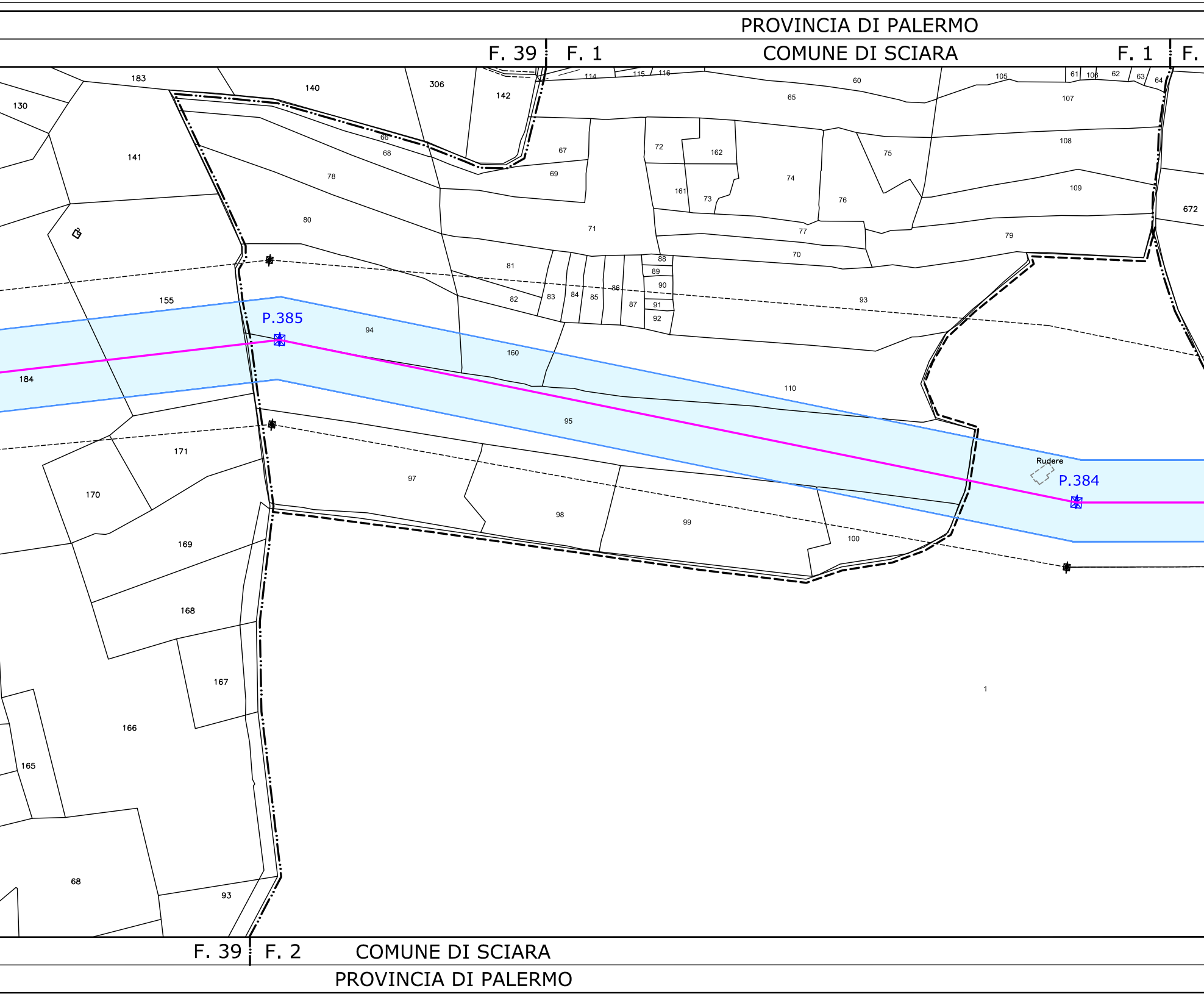
PROVINCIA DI PALERMO
F. 39
F. 1
COMUNE DI SCIARA
F. 1
F.
183
140
306
142
114
115
116
60
105
61
106
62
63
64
130
65
107
141
66
68
67
72
162
75
108
78
69
74
161
73
76
109
672
80
71
77
79
70
81
88
89
90
86
93
155
82
83
84
85
87
91
92
P.385
94
160
184
110
95
171
Rudere
P.384
97
170
98
99
100
169
168
167
1
166
165
68
93
F. 39
F. 2
COMUNE DI SCIARA
PROVINCIA DI PALERMO

PROVINCIA DI PALERMO

PROVINCIA DI PALERMO

50 COMUNE DI TERMINI IMERESE

COMUNE DI TERMINI IMERESE F. 50

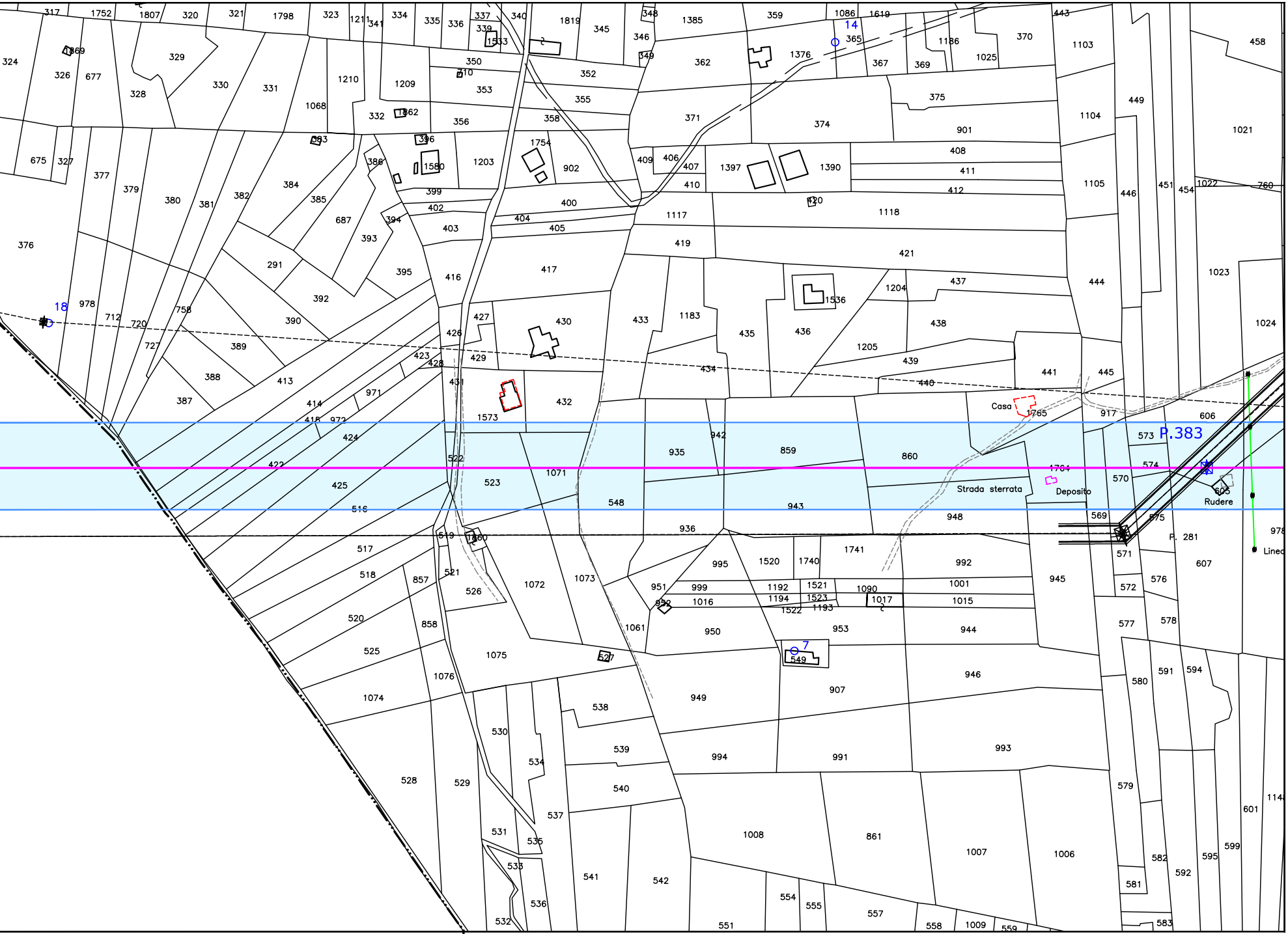
P.383
Casa
1765
Deposito
1704
Strada sterrata
Rudere
605
P. 281
Linea
18
14
7
317
1752
1807
320
321
1798
323
1211
341
334
335
336
337
339
1533
340
1819
345
348
346
349
1385
359
1086
1619
365
1376
1186
370
1025
443
1103
458
324
326
677
869
329
328
330
331
1210
1068
1209
350
710
353
332
1862
356
352
355
358
362
367
369
375
374
371
901
1104
449
1021
675
327
377
379
380
381
382
384
383
385
386
396
1580
1203
1754
902
409
406
407
410
1397
1390
408
411
412
1105
446
451
454
1022
760
399
402
400
404
405
420
1117
1118
376
687
394
393
403
419
421
291
395
416
417
1183
433
435
436
1536
1204
437
444
1023
1024
978
712
720
758
392
390
427
430
426
1205
438
439
423
428
429
434
440
441
445
727
389
388
413
387
414
971
431
1573
432
917
606
415
972
424
942
935
859
860
573
574
570
422
522
1071
425
523
548
943
948
569
575
516
936
519
1860
1741
992
571
978
517
995
1520
1740
607
518
857
521
526
1072
1073
951
999
1192
1521
1090
1001
945
572
576
1016
1194
1523
1017
1015
952
1522
1193
520
858
1061
950
953
944
577
578
525
1075
527
549
946
1076
907
580
591
594
1074
949
538
530
539
994
991
993
534
528
529
540
579
537
1148
601
599
1008
861
1007
1006
531
535
541
542
533
582
592
595
554
555
557
581
536
532
551
558
1009
559
583

COMUNE DI SCIARA F. 2 | F. 50 COMUNE DI TERMINI IMERESE F. 50

PROVINCIA DI PALERMO

PROVINCIA DI PALERMO

PROVINCIA DI PALERMO

TERMINI IMERESE F. 55 | F. 4

PROVINCIA DI PALERMO

COMUNE DI SCIARA

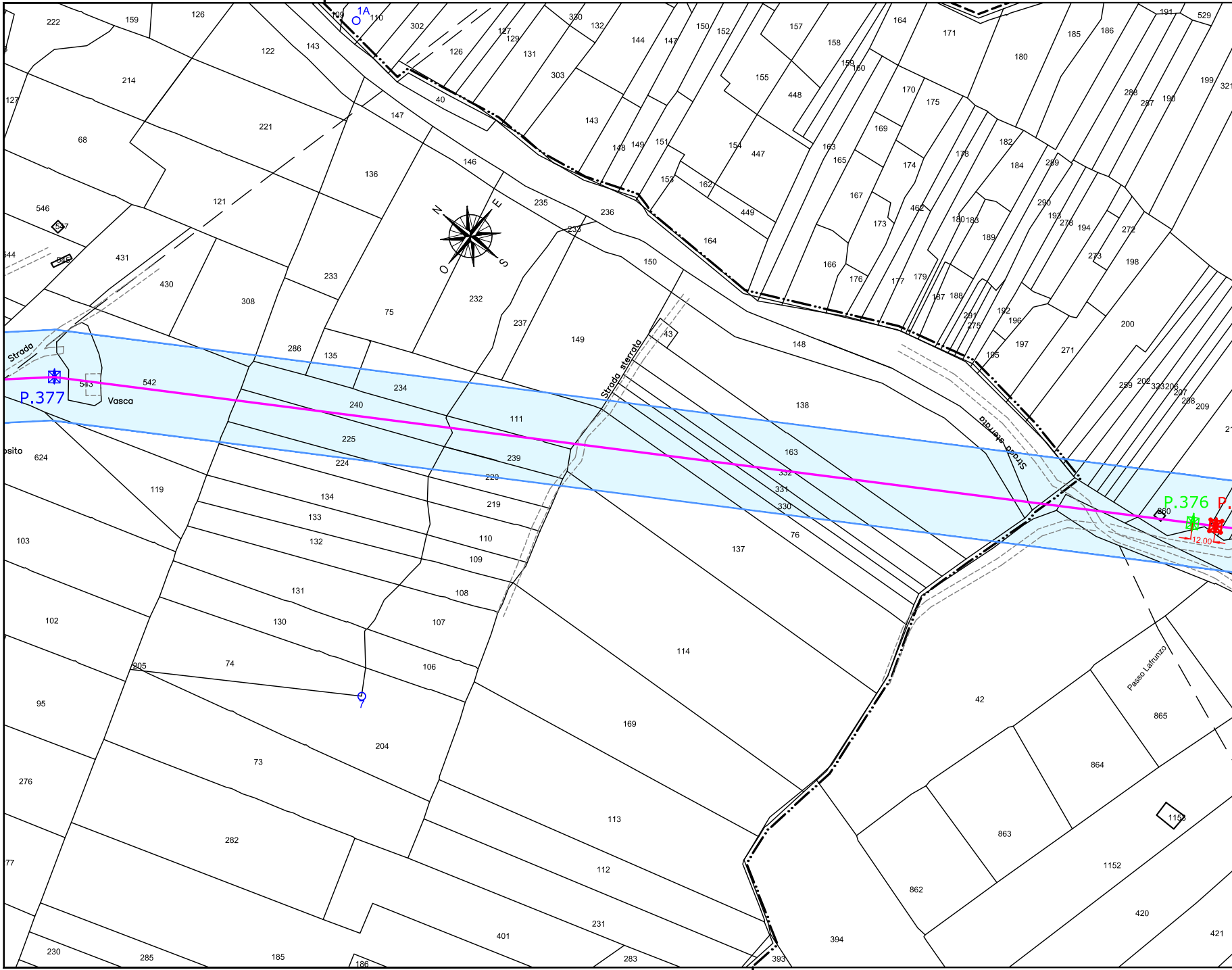

P.377
P.376
P.
12.00
Vasca
Strada
Strada sterrata
Strada sterrata
Passo Lafrunzo
N
E
S
O
1A
7
osito
222
159
126
109
110
302
126
127
129
131
330
132
144
147
150
152
157
158
164
171
185
186
191
529
214
122
143
40
303
180
199
321
127
68
221
147
143
148
149
151
154
447
448
155
159
160
170
175
288
287
190
136
146
163
165
169
174
178
182
184
289
546
537
121
235
236
153
162
449
167
173
462
180
183
290
193
278
194
272
544
545
431
430
233
164
150
166
176
177
179
189
273
198
308
75
232
237
187
188
291
275
192
196
200
286
135
149
43
148
195
197
271
542
543
234
240
111
138
259
202
323
206
207
208
209
225
224
239
220
163
332
331
330
260
624
119
134
133
132
219
110
109
76
137
103
131
108
102
130
107
114
205
74
106
42
865
95
204
169
73
864
276
113
1153
863
282
112
1152
862
420
77
401
231
394
421
230
285
185
186
283
393

F. 55

COMUNE DI TERMINI IMERESE

F. 55 | F. 4

PROVINCIA DI PALERMO

P

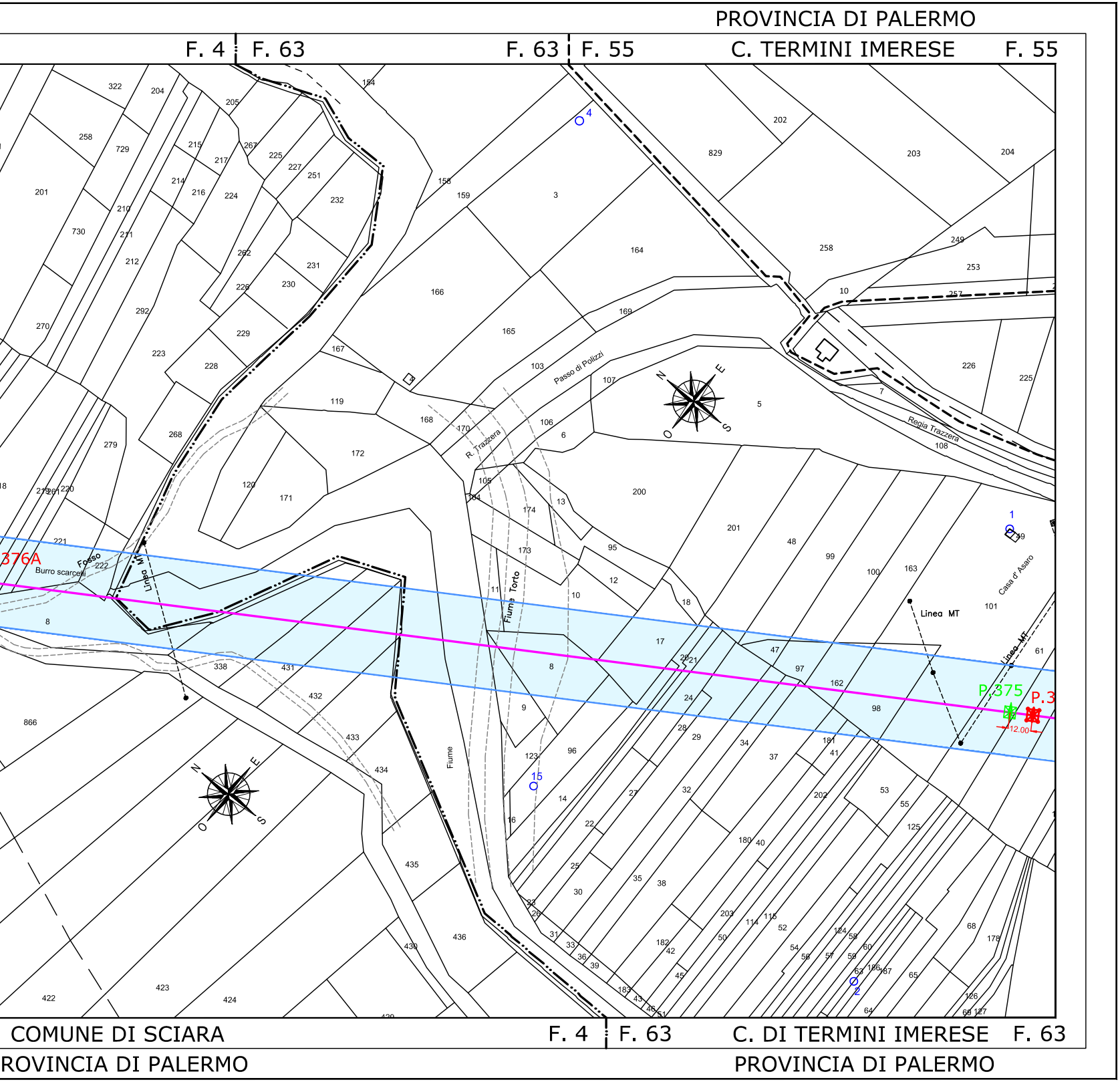
PROVINCIA DI PALERMO
F. 4
F. 63
F. 63
F. 55
C. TERMINI IMERESE
F. 55
Passo di Polizzi
R. Trazzera
Regia Trazzera
Fiume Torto
Fiume
Fosso
Burro scarcelli
Linea MT
Linea MT
Casa d' Asaro
376A
P.375
P.3
12.00
N
E
S
O
N
E
S
O
1
2
4
15
COMUNE DI SCIARA
F. 4
F. 63
C. DI TERMINI IMERESE
F. 63
ROVINCIA DI PALERMO

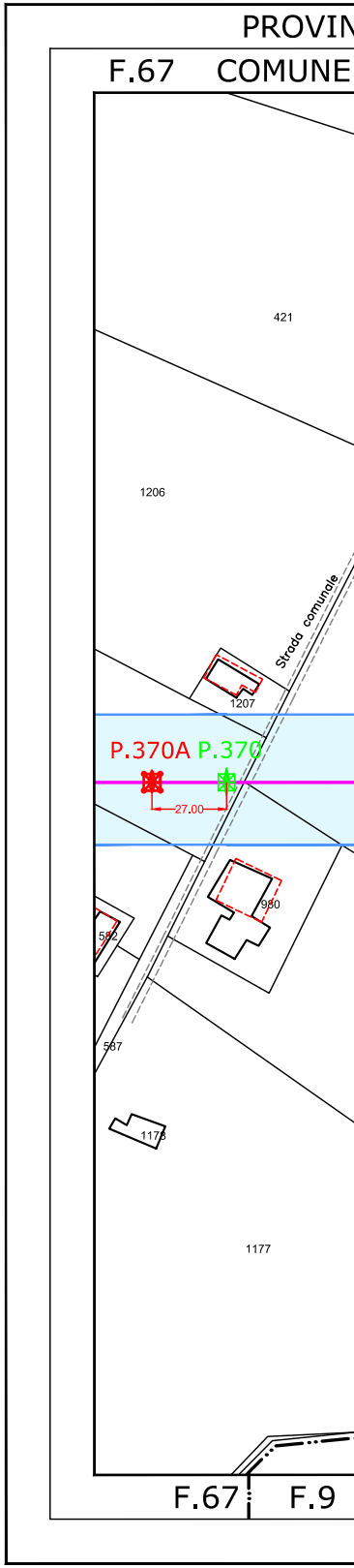
PROVIN
F.67
COMUNE
Strada comunale
P.370A
P.370
27.00
421
1206
1207
980
582
587
1177
1178
F.67
F.9

NCIA DI PALERMO

DI TEMINI IMERESE

PROVINCIA DI PALERMO

COMUNE DI TEMINI IMERESE F.67 | F.9

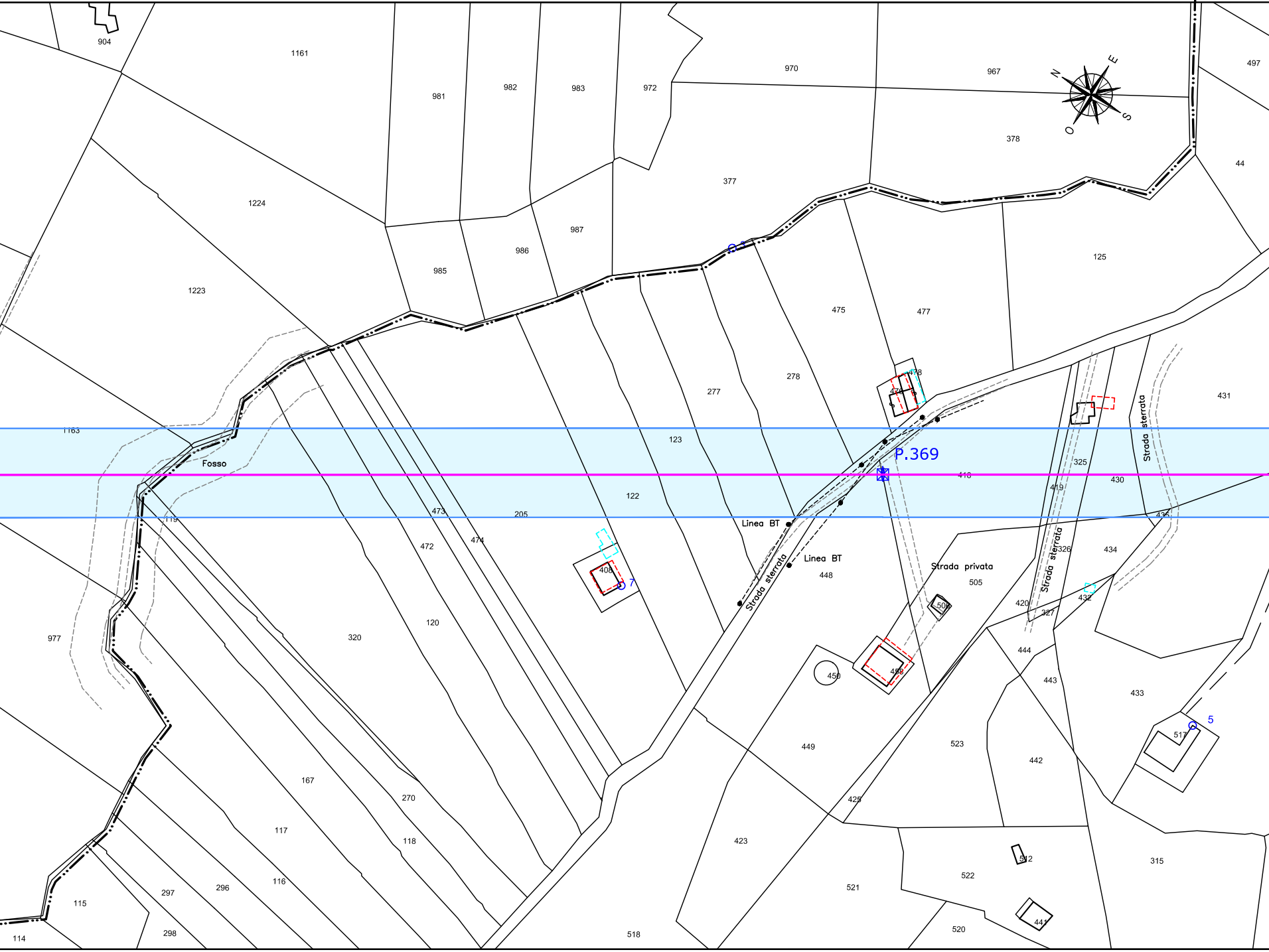

904
1161
981
982
983
972
970
967
497
N
E
O
S
378
44
377
1224
987
986
985
125
1223
475
477
278
277
478
476
431
1163
123
P.369
Fosso
325
410
419
430
Strada sterrata
122
119
473
205
Linea BT
472
474
Strada sterrata
Linea BT
448
Strada privata
505
326
434
Strada sterrata
435
408
7
432
420
327
506
977
320
120
444
450
459
443
433
5
517
449
523
442
167
270
425
117
118
423
315
512
116
522
297
296
521
115
441
298
520
114
518

COMUNE DI SCIARA

PROVINCIA DI PALERMO

PROVINCIA DI PALERMO | PROVINCIA DI PALERMO | PROVINCIA DI PALERMO

COMUNE DI SCIARA F.9 | F.9 COMUNE DI CERDA | COMUNE DI CERDA F.9

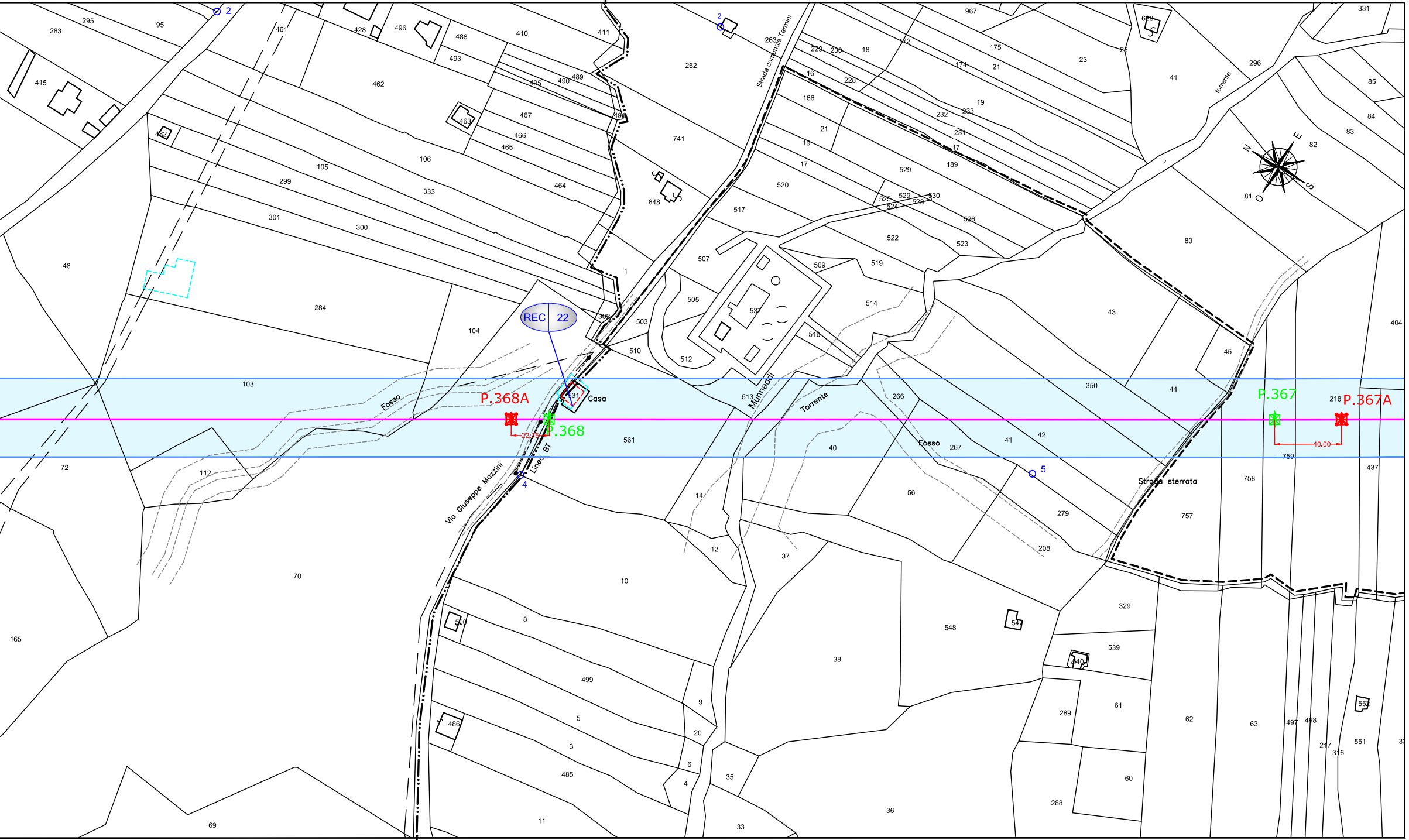
REC 22
P.368A
P.368
22.75
Casa
531
P.367
P.367A
40.00
218
750
Fosso
Torrente
Munnedri
Strada comunale Termini
Via Giuseppe Mazzini
Linea BT
Strada sterrata
torrente
N
E
S
O
2
4
5
283
295
95
415
461
428
496
488
493
410
411
462
495
490
489
467
463
466
465
482
105
106
299
333
464
301
300
48
284
104
103
72
112
70
165
69
262
741
848
263
229
230
18
172
175
174
21
23
26
16
228
166
21
19
17
520
517
507
505
503
510
512
537
516
509
519
514
529
525
524
528
530
526
522
523
189
232
233
231
19
17
967
41
296
85
84
83
82
81
80
43
45
44
350
404
331
668
513
266
561
40
267
41
42
56
279
208
14
12
37
10
758
757
437
8
500
499
9
20
5
3
486
485
6
4
11
35
33
36
38
548
547
329
539
540
61
289
288
60
62
63
497
498
217
316
551
552

COMUNE DI SCIARA F.9 | F.10 COMUNE DI CERDA | COMUNE DI CERDA F.10

PROVINCIA DI PALERMO | PROVINCIA DI PALERMO | PROVINCIA DI PALERMO