Progetto Definitivo:

RIPOTENZIAMENTO ELETTRODOTTO AT 150kV "CALTANISSETTA - CARACOLI"

LEGENDA

━	Linea esistente 150 kV da potenziare
✱	Palo AT 150 kV esistente
✱	Palo AT 150 kV da smantellare
✱	Palo AT 150 kV futuro
▭ 22.50 24.50	Fascia DpA
REC XX	RECETTORE SENSIBILE
⬚	Edificio a uso abitativo
⬚	Deposito agricolo
⬚	Tettoia
⬚	Rudere

01	15-06-2022	INTEGRAZIONI E MODIFICHE A SEGUITO NOTE TERNA MARZO 2022	M. MANFRO	BIPROJECT
00	25-06-2020	PRIMA EMISSIONE	M. MANFRO	BIPROJECT
REV.	DATA	DESCRIZIONE	DIS.	VERIF.

AMER Portella Del Vento srl

CODIFICA:

AMER-23110-PTO-DIS 03-5

TITOLO:
PLANIMETRIA CATASTALE CON FASCIA DpA
COMUNE DI CALTAVUTURO (PA)
ELETTRODOTTO CALTAVUTURO-CARACOLI

PROGETTISTA:

BiProject
engineering for innovation

DIS.

VERIF.

TAVOLA	N.° PROGETTO	FORMATO	SCALA	FOGLIO
		2900x297	**1:2000**	**1/3**

SOSTITUISCE:

E' vietata la copia anche parziale del presente elaborato

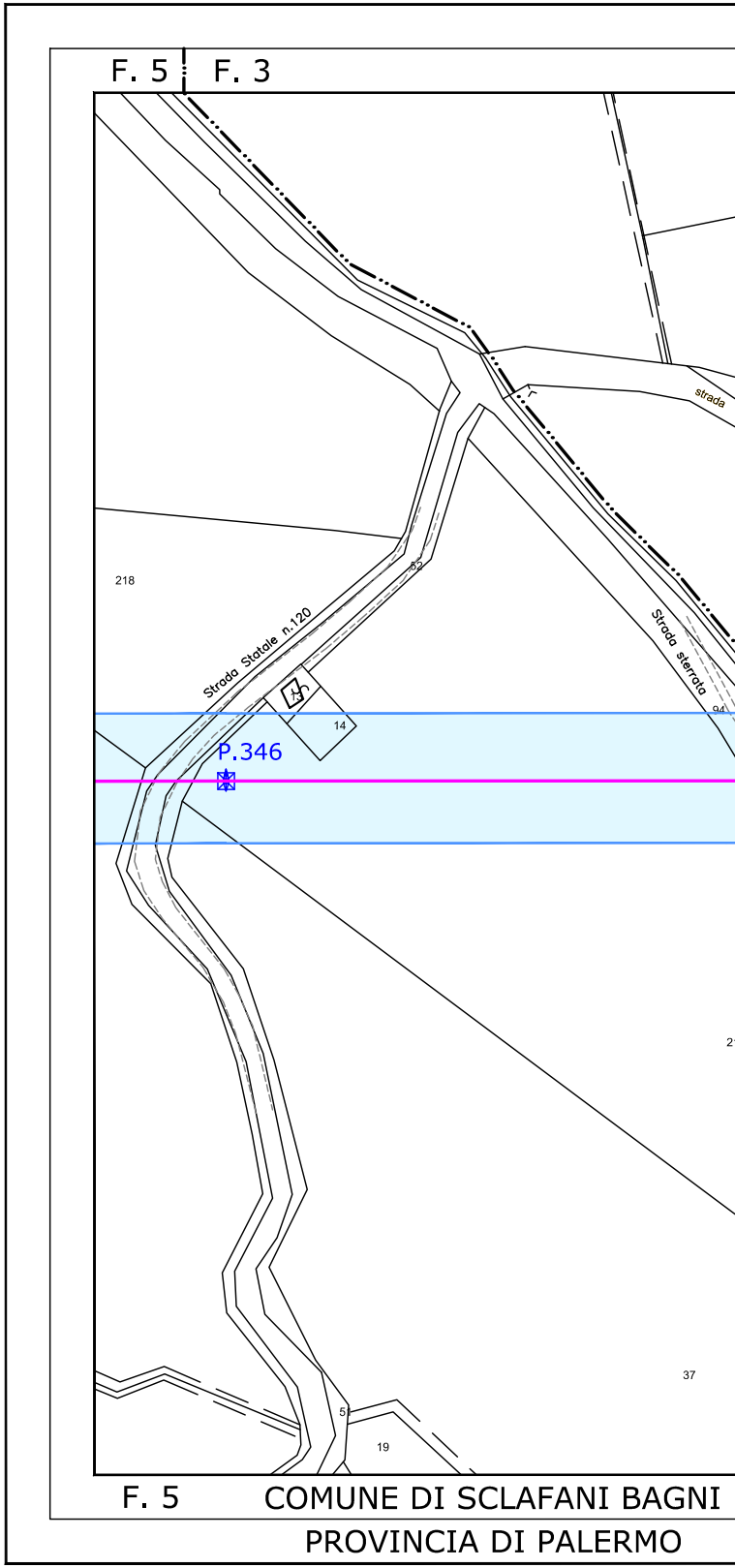
F. 5
F. 3
strada
218
Strada Statale n.120
52
14
P.346
Strada sterrata
94
2
37
5
19
F. 5
COMUNE DI SCLAFANI BAGNI
PROVINCIA DI PALERMO

PROVINCIA DI PALERMO

COMUNE DI CALTAVUTURO F. 3 F. 7

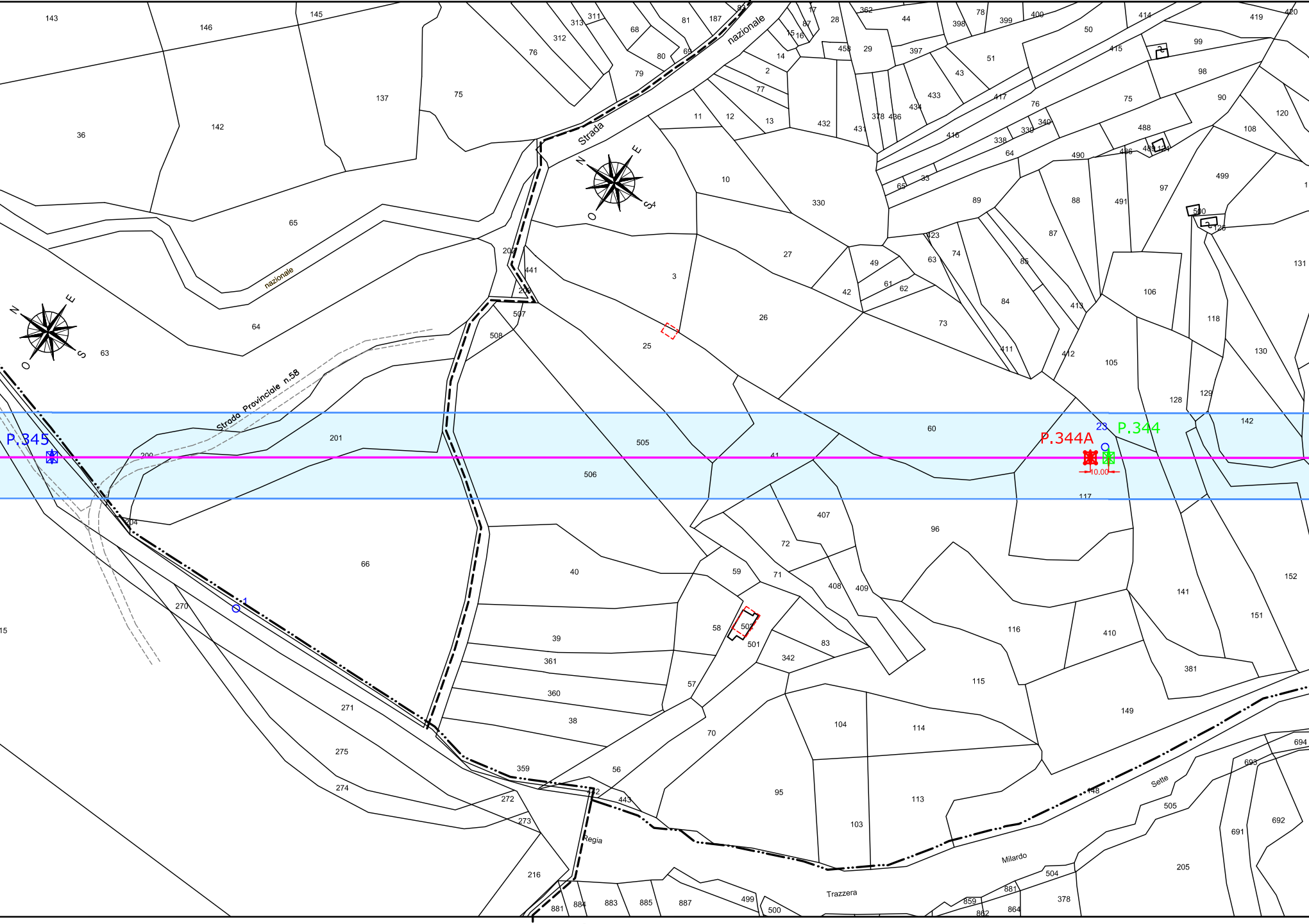
P.345
P.344A
P.344
23
10.00
Strada Provinciale n.58
Strada nazionale
nazionale
Regia Trazzera
Milardo
Sette
143
146
145
36
142
137
75
76
312
313
311
68
81
187
80
79
69
28
362
44
78
398
399
400
50
414
419
420
17
87
15
16
14
2
77
458
29
397
51
43
433
434
417
415
99
98
90
120
108
11
12
13
432
431
378
436
416
338
339
340
76
75
488
486
489
124
10
330
65
33
89
64
490
88
491
97
499
500
126
131
65
64
63
3
27
23
49
61
62
42
63
74
85
87
84
413
106
118
130
26
25
73
411
412
105
128
129
142
201
200
505
506
41
60
117
204
66
40
59
407
72
96
71
408
409
141
152
270
39
58
502
501
83
342
116
410
151
361
360
38
57
115
381
149
271
275
274
359
56
70
104
114
95
113
103
148
694
693
692
691
505
205
504
378
881
859
862
864
272
273
216
881
884
883
885
887
499
500
202
441
206
507
508

F. 5 F. 10 COMUNE DI SCLAFANI BAGNI

PROVINCIA DI PALERMO

COMUNE DI CALTAVUTURO

F. 7 F. 16

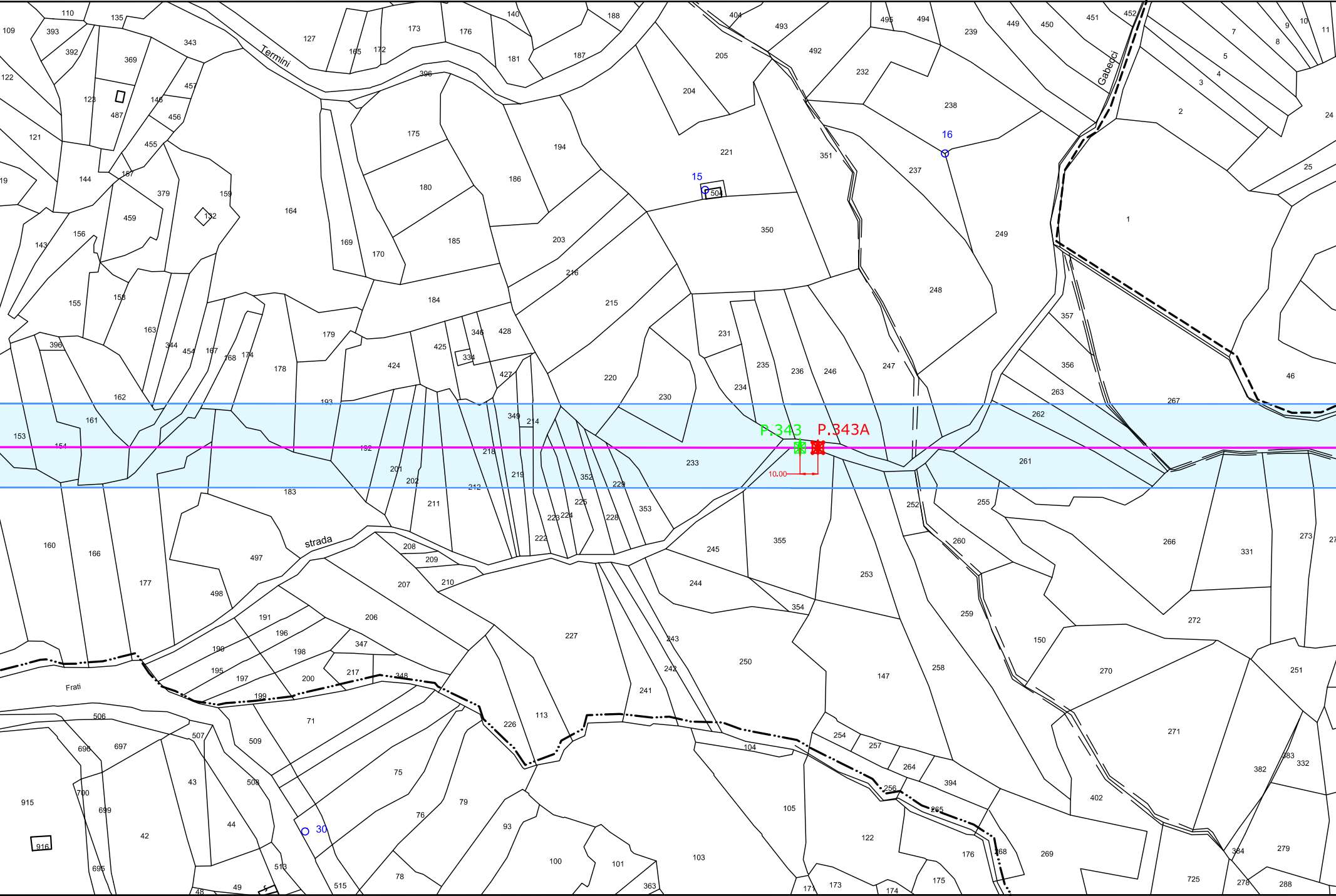

Termini
strada
Frati
Gabecci
P.343
P.343A
10.00
15
16
30

COMUNE DI SCLAFANI BAGNI F. 10 F. 7

PROVINCIA DI PALERMO

PROVINCIA DI PALERMO

COMUNE DI CALTAVUTURO F. 16

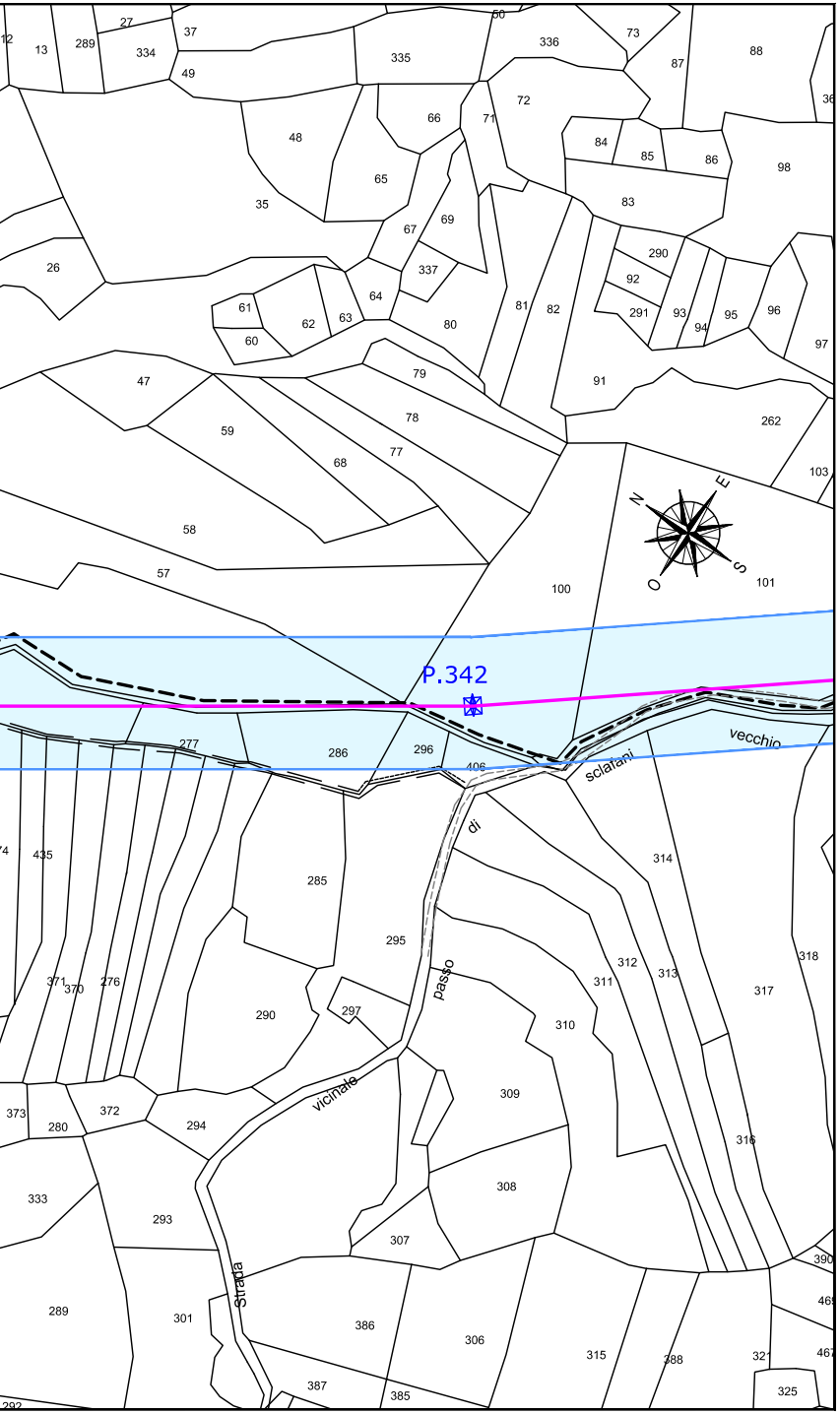

P.342
N
E
S
O
Strada
vicinale
di
passo
sclafani
vecchio
12
13
289
27
334
37
335
50
336
73
87
88
49
72
48
66
71
84
85
86
98
65
83
35
67
69
290
26
337
92
64
61
62
63
80
81
82
291
93
94
95
96
60
97
47
79
91
262
59
78
77
68
103
58
100
101
57
277
286
296
406
435
285
314
295
312
313
311
318
371
370
276
290
297
310
317
309
373
280
372
294
316
333
308
293
307
390
289
301
386
306
315
388
321
467
387
385
325
292

COMUNE DI CALTAVUTURO F. 7

PROVINCIA DI PALERMO

PROVINCIA DI PALERMO

F. 16 COMUNE DI CALTAVUTURO

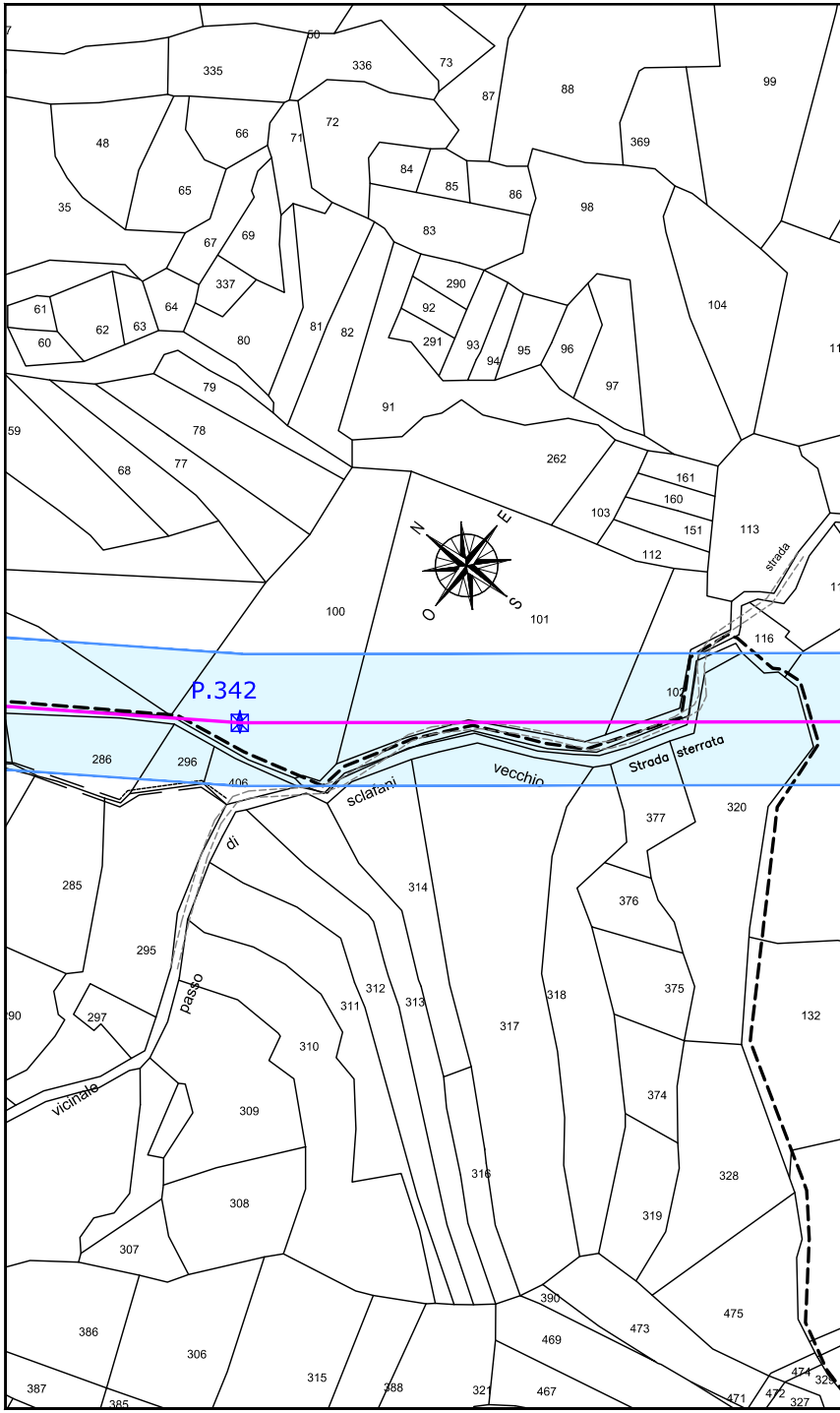

P.342
N
E
S
O
Strada
vicinale
di
passo
sclafani
vecchio
Strada sterrata
strada
50
335
336
73
87
88
99
72
48
66
71
369
84
85
86
65
98
35
83
104
67
69
290
337
92
61
64
62
63
80
81
82
291
93
94
95
96
60
97
91
59
78
262
77
68
161
160
103
151
113
112
100
101
116
102
286
296
406
377
320
285
314
376
375
295
312
313
311
318
297
317
132
310
374
309
316
328
308
319
307
390
473
475
386
306
469
315
388
321
467
474
387
385
471
472
327

F. 7 COMUNE DI CALTAVUTURO F. 7

PROVINCIA DI PALERMO

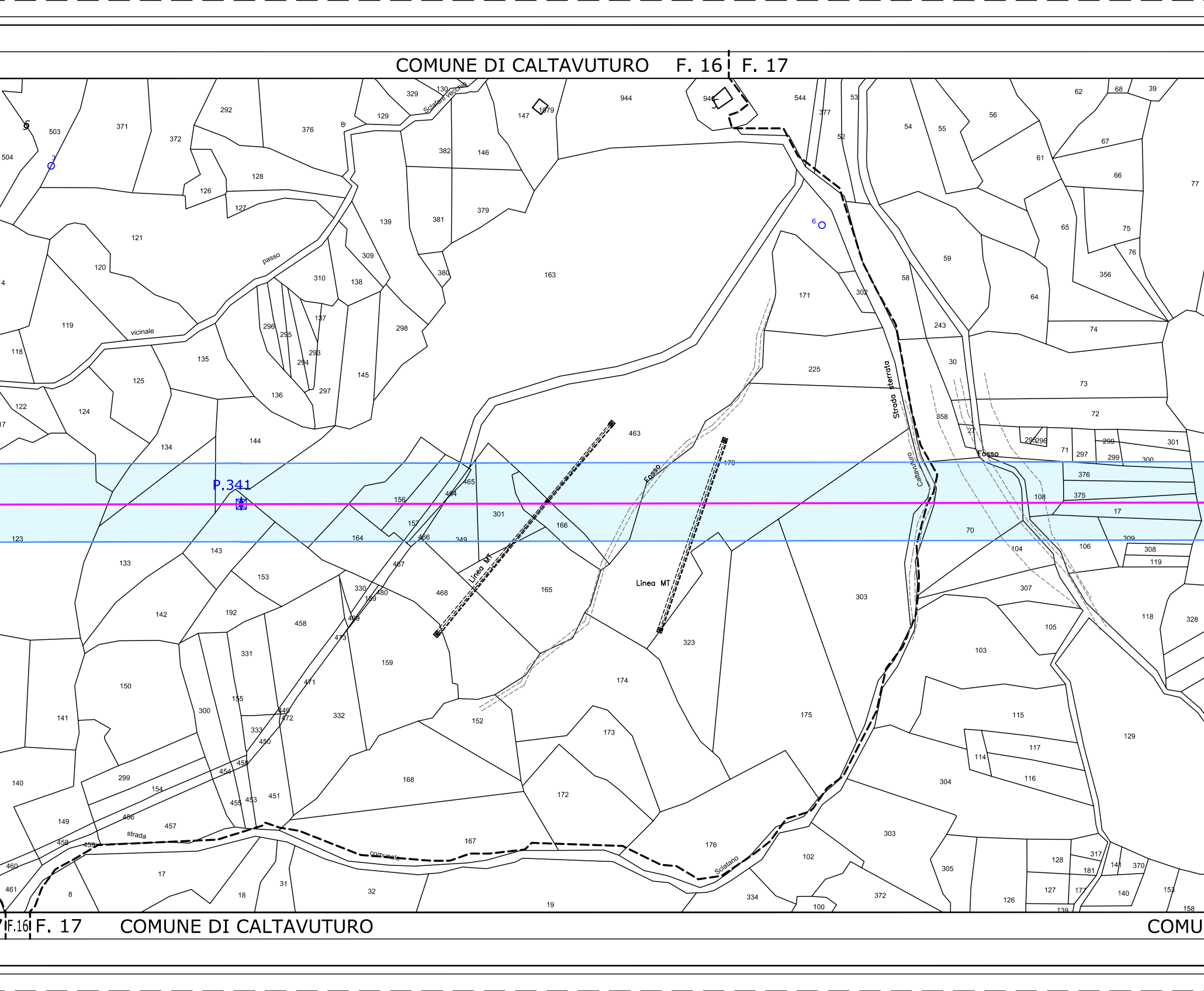
COMUNE DI CALTAVUTURO F. 16 F. 17
P.341
Linea MT
Linea MT
Fosso
Fosso
Strada sterrata
Caltavuturo
Sciatano
strada
comunale
passo
vicinale
di
Sclafani vecchia
503
504
371
372
292
376
129
329
130
147
1079
944
946
544
377
53
52
54
55
56
62
68
39
67
61
66
77
128
126
127
121
120
119
118
135
125
122
124
134
144
136
297
296
295
293
294
137
310
138
309
139
382
146
381
379
380
163
298
145
171
302
58
59
65
75
76
356
64
243
74
225
30
73
72
358
27
295 296
71
297
299
299
300
301
463
170
376
375
17
108
70
104
106
308
119
309
465
464
156
157
466
349
301
166
164
143
123
133
153
142
192
330
169
480
468
165
467
303
307
118
328
105
103
458
469
473
331
159
471
174
323
150
300
155
332
152
449
472
333
450
173
175
115
129
117
114
116
141
140
299
154
456
454
455
453
451
168
172
304
149
456
457
458
459
167
176
303
102
305
460
461
17
8
18
31
32
19
334
100
372
126
128
127
181
177
317
141
370
140
153
139
158
F.16
F. 17
COMUNE DI CALTAVUTURO
COMU

COMUNE DI CALTAVUTURO F. 17 F. 18 COMUN

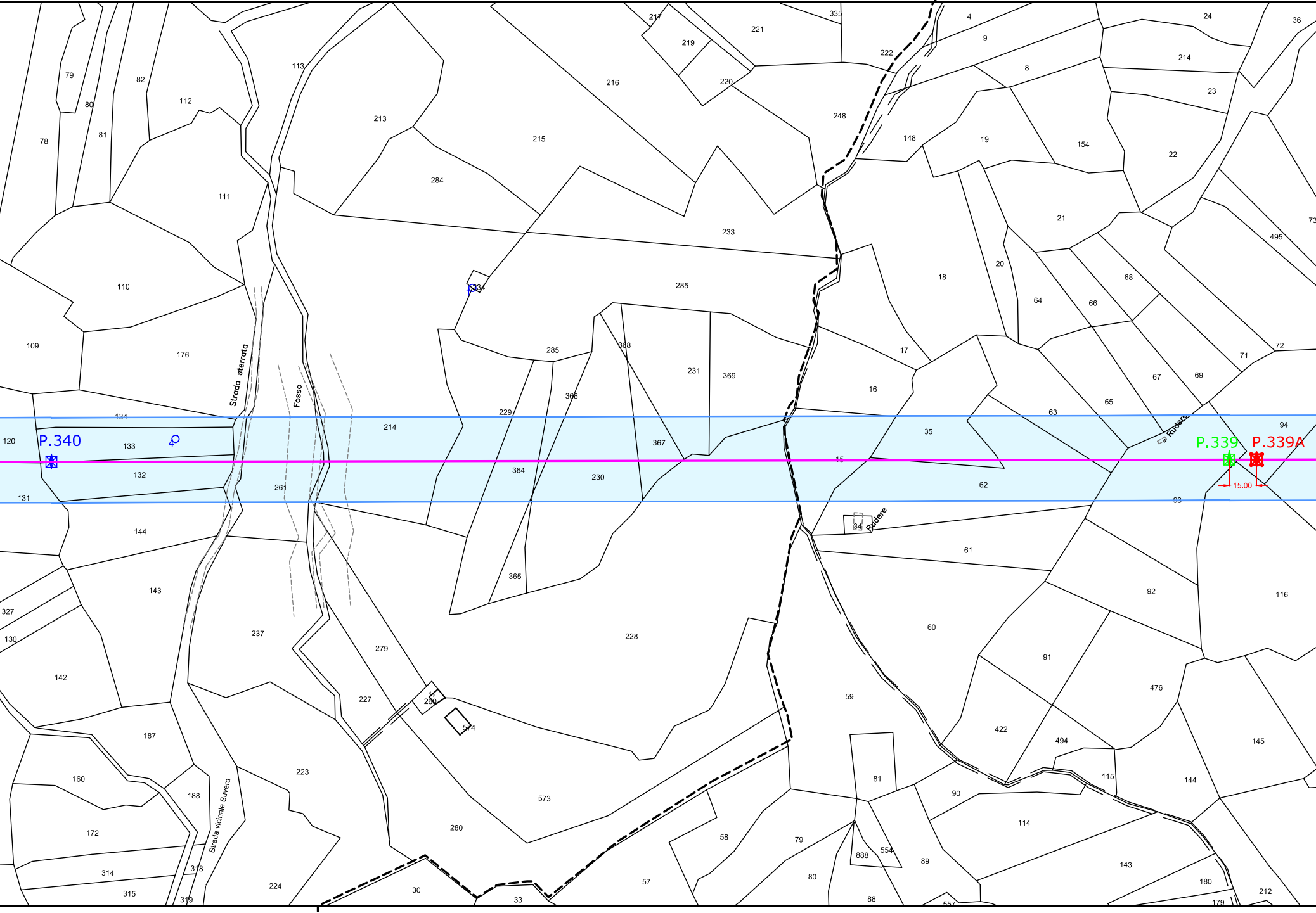
P.340
P.339
P.339A
15,00
Strada sterrata
Fosso
Strada vicinale Suvera
Rudere
Rudere
79
80
78
81
82
112
113
111
110
109
176
134
133
132
120
131
144
143
327
130
142
187
160
188
172
314
315
318
319
213
284
216
215
217
219
220
221
335
222
248
233
285
334
285
368
231
369
229
366
214
367
364
230
261
237
279
227
260
574
223
228
365
573
280
224
30
33
57
58
79
80
888
554
88
557
81
89
90
114
143
180
179
212
4
9
8
24
36
214
23
22
148
19
154
21
495
73
18
20
64
66
68
17
16
71
72
67
69
65
63
35
15
62
94
93
34
61
92
116
60
91
476
59
422
494
115
144
145

NE DI CALTAVUTURO F. 17 F. 18 COMUNE DI CALTAVUTURO

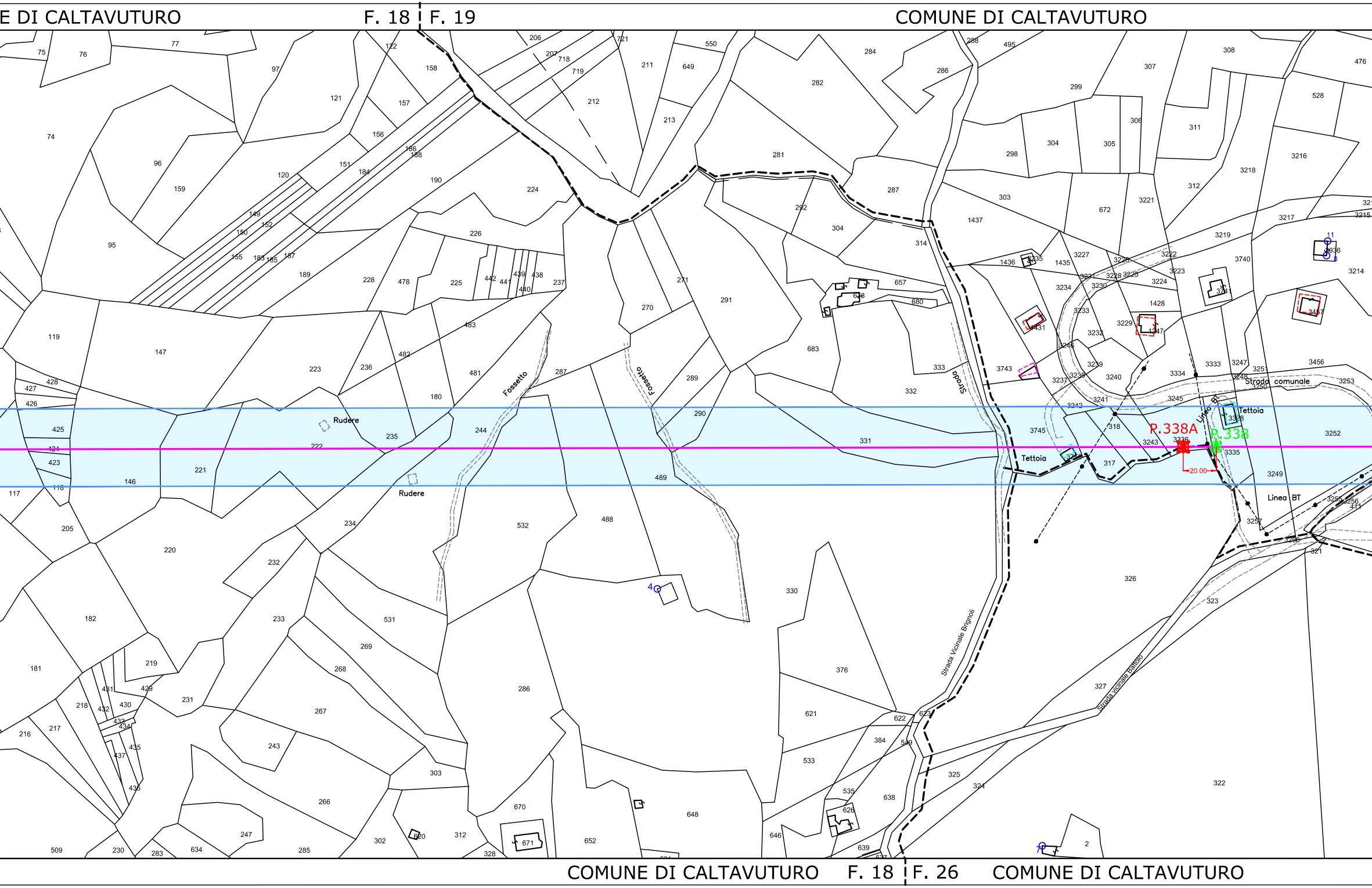
E DI CALTAVUTURO
F. 18
F. 19
COMUNE DI CALTAVUTURO
Rudere
Rudere
Fossetto
Fossetto
Strada
Tettoia
Tettoia
P.338A
P.338
20.00
Linea BT
Linea BT
Strada comunale
Strada Vicinale Brignoli
Strada vicinale Battolo
COMUNE DI CALTAVUTURO
F. 18
F. 26
COMUNE DI CALTAVUTURO

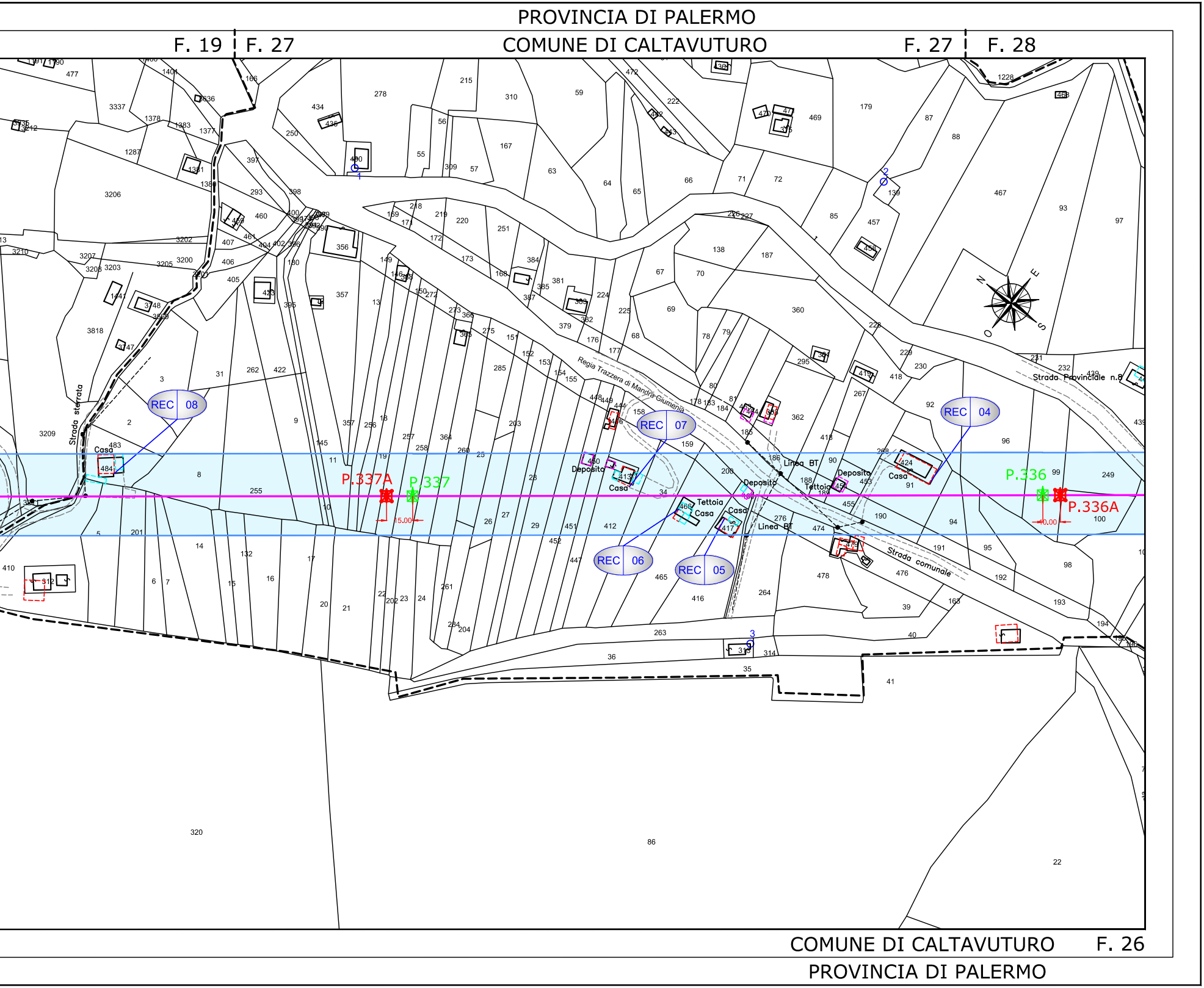
PROVINCIA DI PALERMO
F. 19
F. 27
COMUNE DI CALTAVUTURO
F. 27
F. 28
Strada sterrata
Casa
REC 08
P.337A
P.337
15.00
Regia Trazzera di Mandra Giumenta
REC 07
Deposito
Casa
REC 06
Tettoia
Casa
Casa
REC 05
Linea BT
Deposito
Tettoia
Linea BT
Deposito
Casa
REC 04
Strada Provinciale n.8
Strada comunale
P.336
P.336A
40.00
N
E
S
O
COMUNE DI CALTAVUTURO
F. 26
PROVINCIA DI PALERMO