Progetto Definitivo:

RIPOTENZIAMENTO ELETTRODOTTO AT 150kV "CALTANISSETTA - CARACOLI"

LEGENDA

Linea esistente 150 kV da potenziare

- ⊠ Palo AT 150 kV esistente
- ⊠ Palo AT 150 kV da smantellare
- ⊠ Palo AT 150 kV futuro

22.50 / 24.50 Fascia DpA

REC | XX RECETTORE SENSIBILE

- ☐ Edificio a uso abitativo
- ☐ Deposito agricolo
- ☐ Tettoia
- ☐ Rudere

01	15-06-2022	INTEGRAZIONI E MODIFICHE A SEGUITO NOTE TERNA MARZO 2022	M. MANFRO	BIPROJECT
00	28-07-2021	PRIMA EMISSIONE	M. MANFRO	BIPROJECT
REV.	DATA	DESCRIZIONE	DIS.	VERIF.

AMER Portella Del Vento srl

CODIFICA:
AMER-23110-PTO-DIS 03-5

TITOLO:
PLANIMETRIA CATASTALE CON FASCIA DpA
COMUNE DI CALTAVUTURO (PA)
ELETTRODOTTO CALTAVUTURO-CARACOLI

PROGETTISTA:
BiProject
engineering for innovation

DIS.:

VERIF.:

TAVOLA	N.° PROGETTO	FORMATO	SCALA	FOGLIO
		2900x297	1:2000	2/3

SOSTITUISCE:

E' vietata la copia anche parziale del presente elaborato

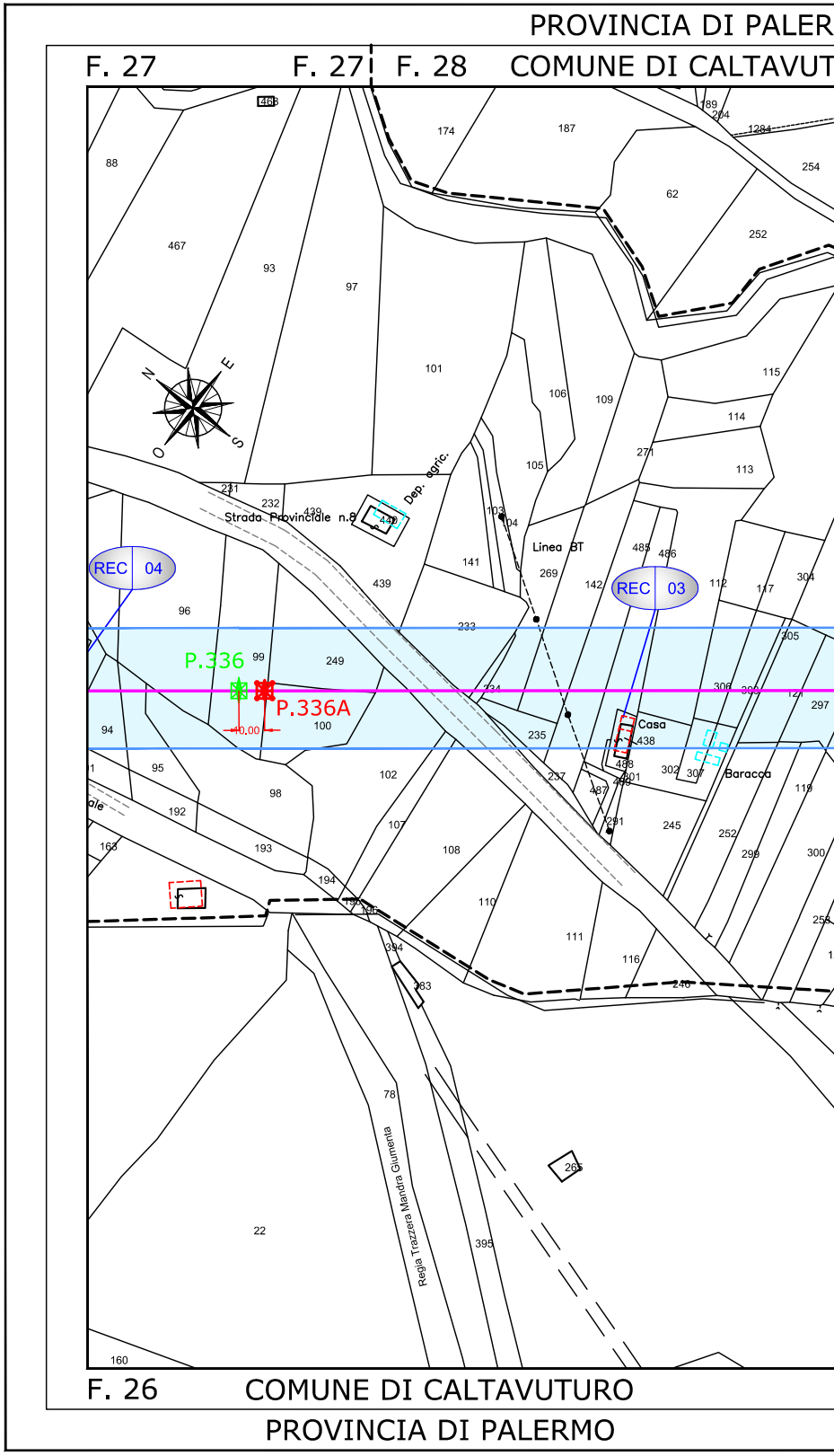
PROVINCIA DI PALER
F. 27
F. 27
F. 28
COMUNE DI CALTAVUT
N
E
S
O
Strada Provinciale n.8
Dep. agric.
Linea BT
REC 04
REC 03
P.336
P.336A
Casa
Baracca
Regia Trazzera Mandra Giumenta
F. 26
COMUNE DI CALTAVUTURO
PROVINCIA DI PALERMO

MO

TURO

COMUNE DI CALTAVUTURO F. 28 ¦ F. 29 COMUNE DI CALTAVUTURO

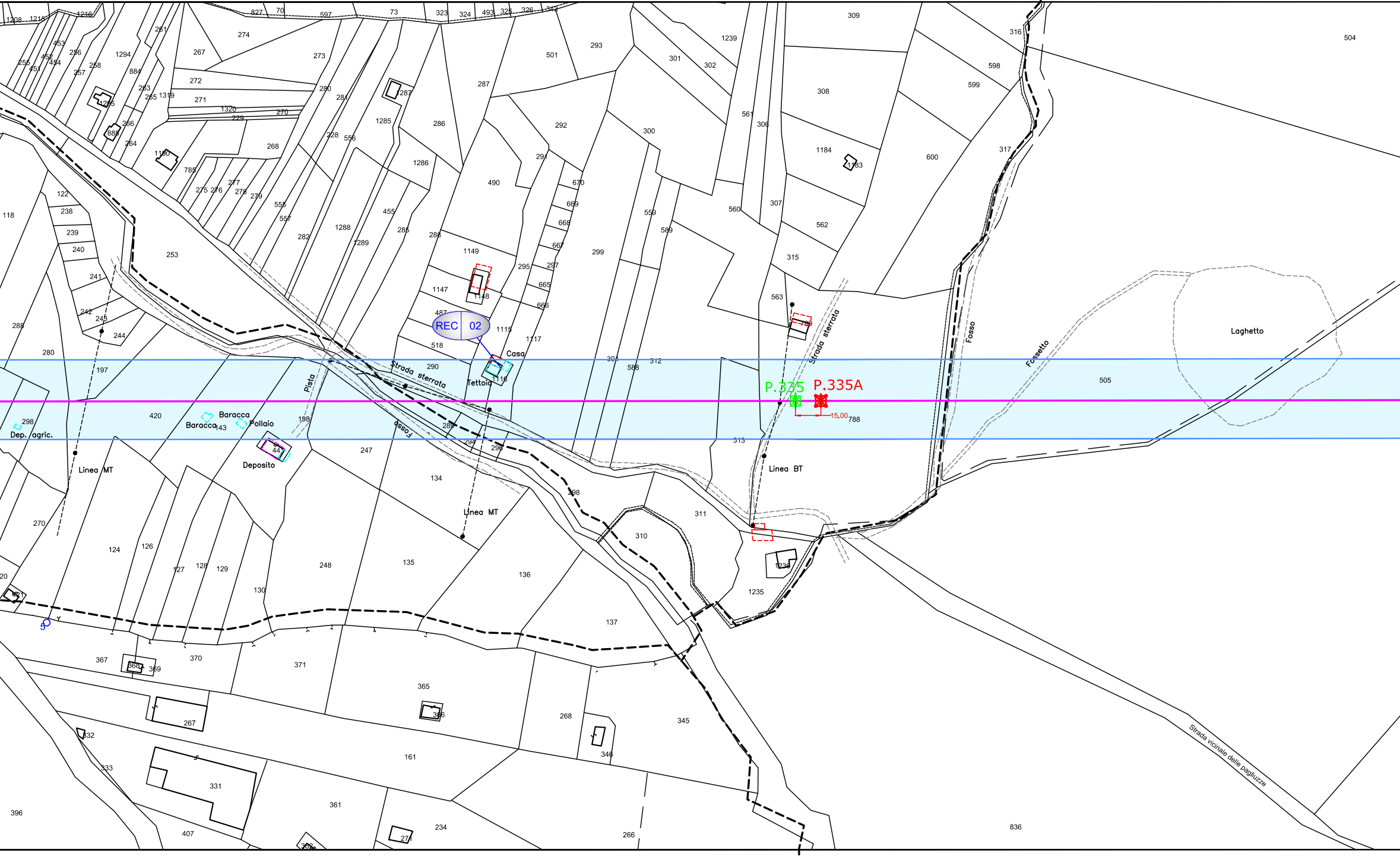
REC 02
Casa
Tettoia
Strada sterrata
Pista
Fosso
Baracca
Baracca
Pollaio
Dep. agric.
Deposito
Linea MT
Linea MT
Linea BT
Strada sterrata
Fosso
Fossetto
Laghetto
P.335
P.335A
15.00
Strada vicinale delle pagliuzze
1149
1147
1148
487
518
1115
1117
290
1116
312
588
505
788
313
311
310
1235
1236
137
136
135
248
247
134
420
298
197
280
288
253
118
122
238
239
240
241
242
243
244
309
308
1184
1183
600
317
598
599
316
504
293
301
302
1239
300
299
292
291
490
286
287
1285
1286
1288
1289
455
285
284
282
274
273
267
272
271
1320
1294
884
836
345
346
268
266
161
365
366
371
370
367
368
369
267
331
332
333
361
234
271
407
396
124
126
127
128
129
130
270
563
315
562
307
560
561
306
559
589
670
669
668
667
297
295
665
666

COMUNE DI CALTAVUTURO F. 26 ¦ F. 29 COMUNE DI CALTAVUTURO

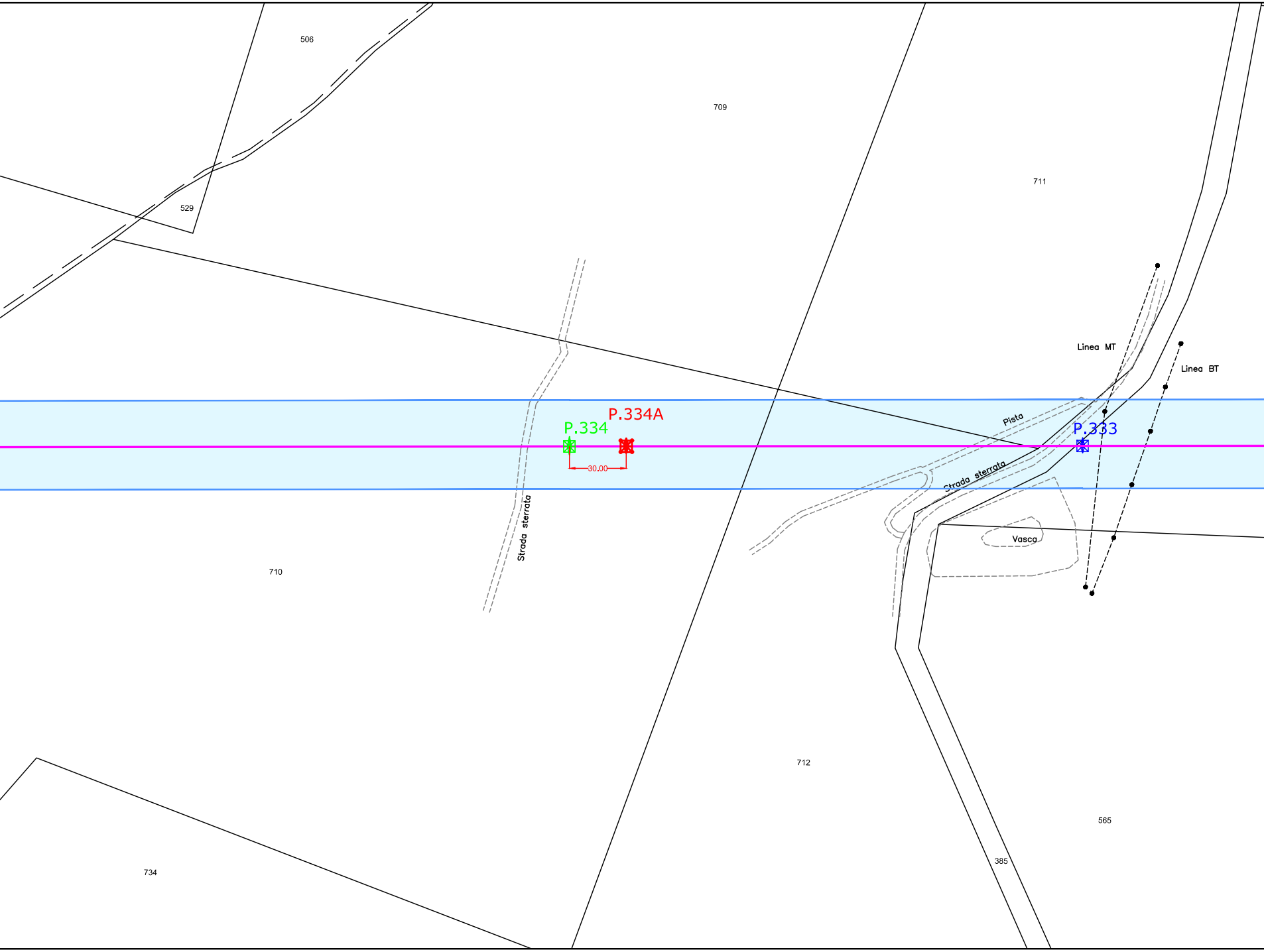
506
709
529
711
Linea MT
Linea BT
P.334A
P.334
30.00
Pista
P.333
Strada sterrata
Strada sterrata
Vasca
710
712
565
385
734

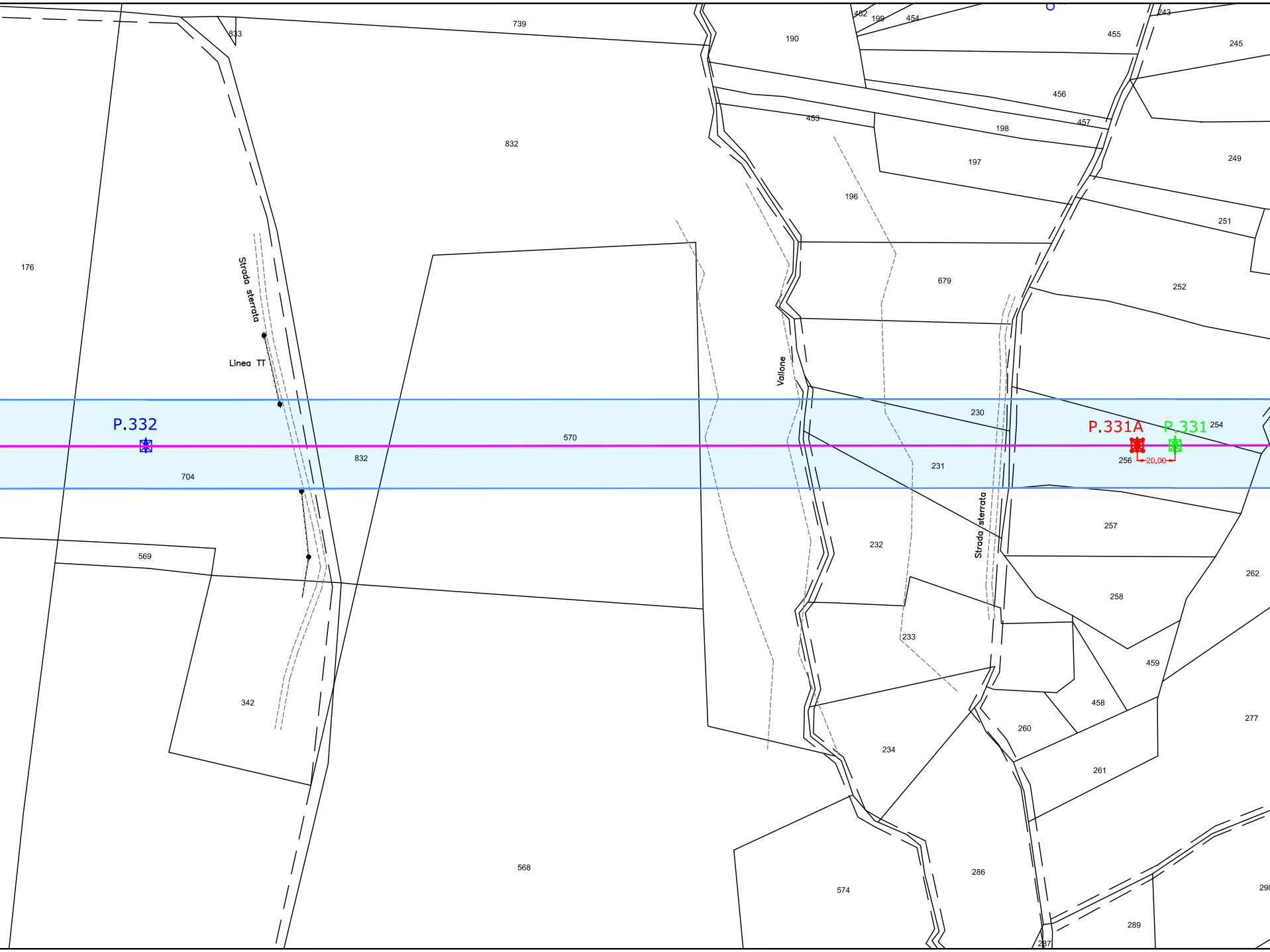
739
833
190
452
199
454
455
243
245
456
453
198
457
832
197
249
196
251
176
679
252
Strada sterrata
Linea TT
Vallone
230
P.332
P.331A
P.331
254
570
256
20,00
832
231
704
Strada sterrata
257
232
569
262
258
233
342
459
458
277
260
234
261
568
286
574
289
29
287

COMUNE DI CALTAVUTURO F. 29 | F. 34 COMUNE DI CALTAVUTURO

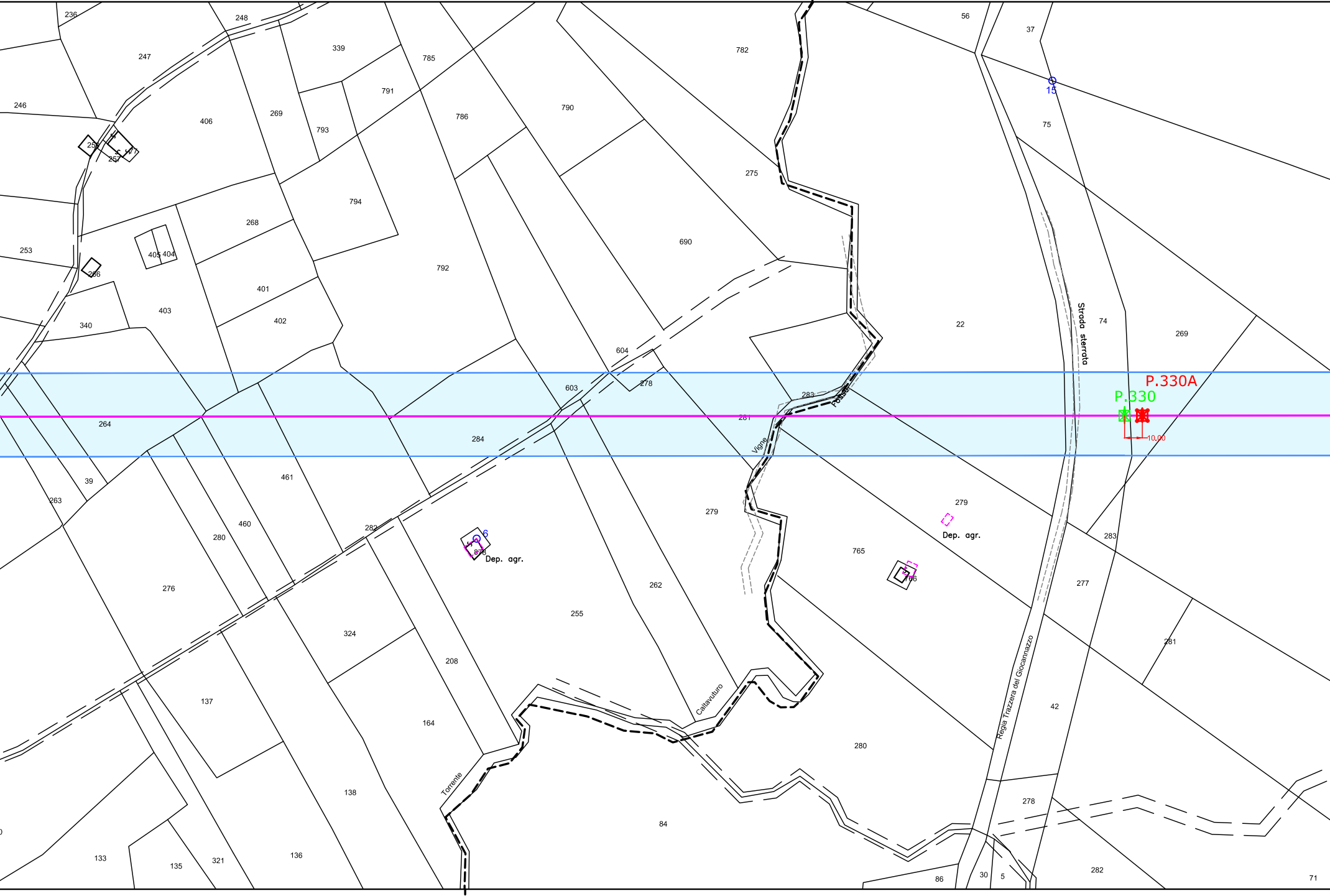
P.330A
P.330
10,00
Strada sterrato
Regia Trazzera del Giocannazzo
Torrente
Caltavuturo
Fosso
Vigne
Dep. agr.
Dep. agr.
15
6
236
248
339
785
782
56
37
247
791
246
406
269
793
786
790
75
258
257
477
275
794
268
253
405
404
256
690
401
792
22
74
269
403
402
604
340
603
278
283
264
284
281
39
461
263
460
279
279
280
282
878
765
283
276
766
262
277
255
324
281
208
137
42
164
280
138
84
278
133
135
321
136
86
30
5
282
71

COMUNE DI CALTAVUTURO F. 29 | F. 34 COMUNE DI CALTAVUTURO

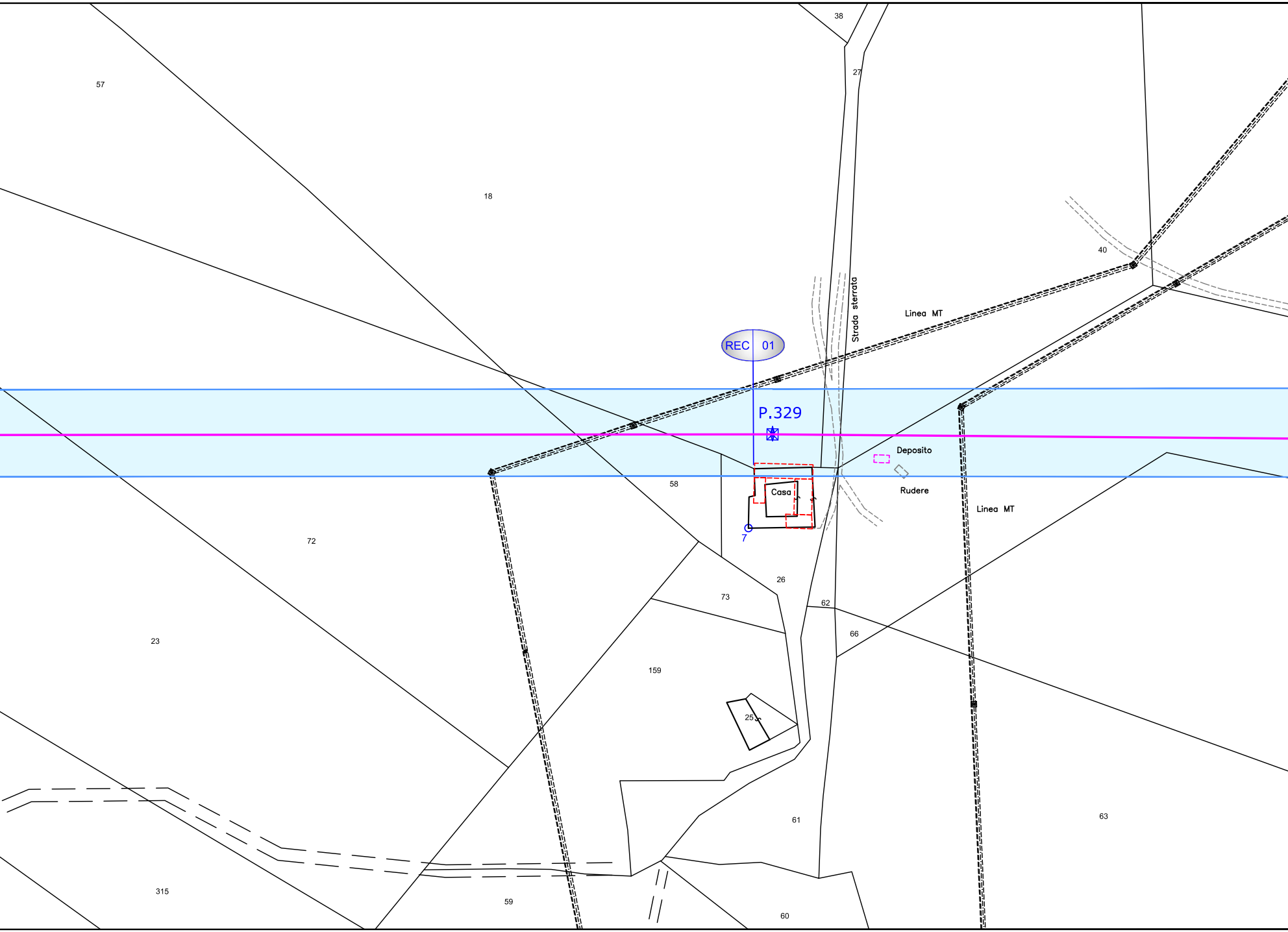
38
27
57
18
Strada sterrata
Linea MT
40
REC 01
P.329
Deposito
Rudere
Casa
58
7
72
Linea MT
26
73
62
66
23
159
25
61
63
315
59
60

PROVINCIA DI PALERMO

COMUNE DI CALTAVUTURO F. 34

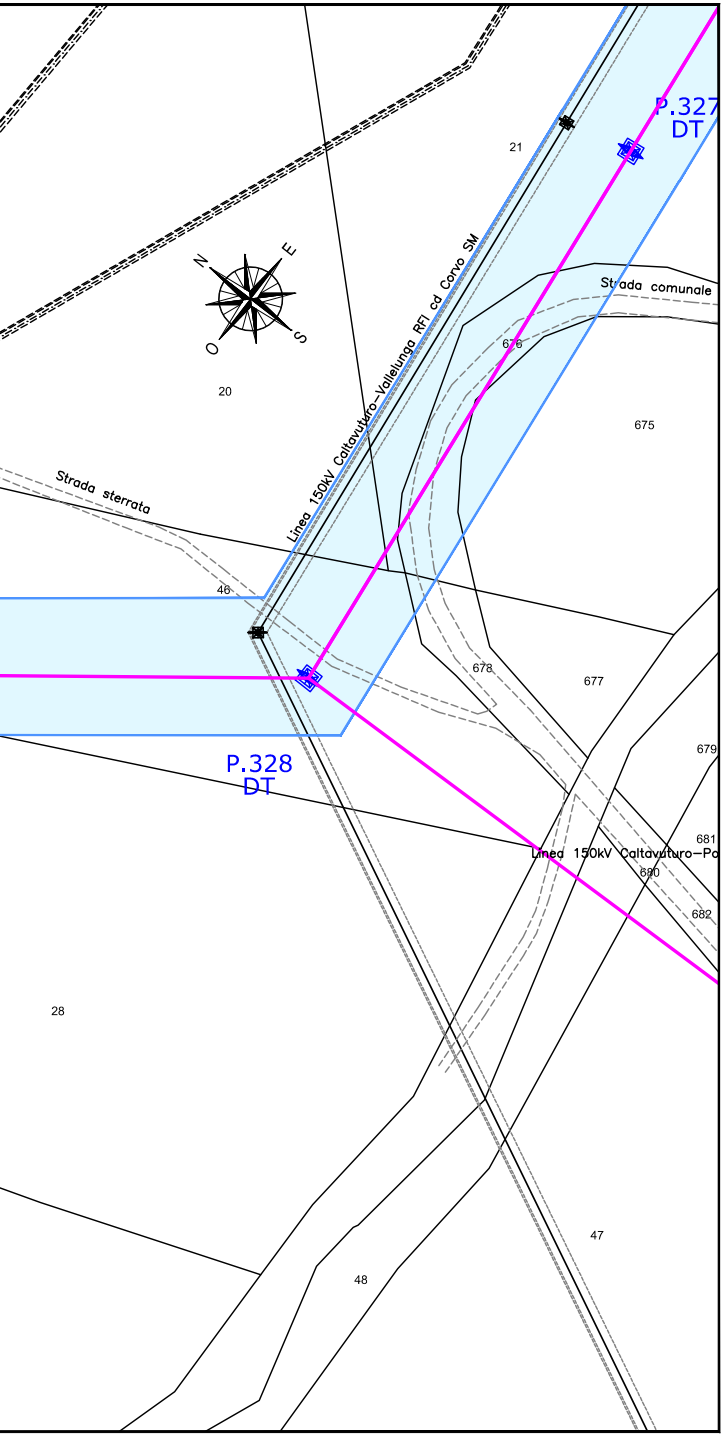
P.327
DT
21
Strada comunale
N
E
S
O
676
20
675
Linea 150kV Caltavuturo–Vallelunga RFI cd Corvo SM
Strada sterrata
46
678
677
P.328
DT
679
681
Linea 150kV Caltavuturo–Po
680
682
28
47
48

COMUNE DI CALTAVUTURO F. 34

PROVINCIA DI PALERMO

PROVINCIA DI PALERMO

F. 34 COMUNE DI CALTAVUTURO

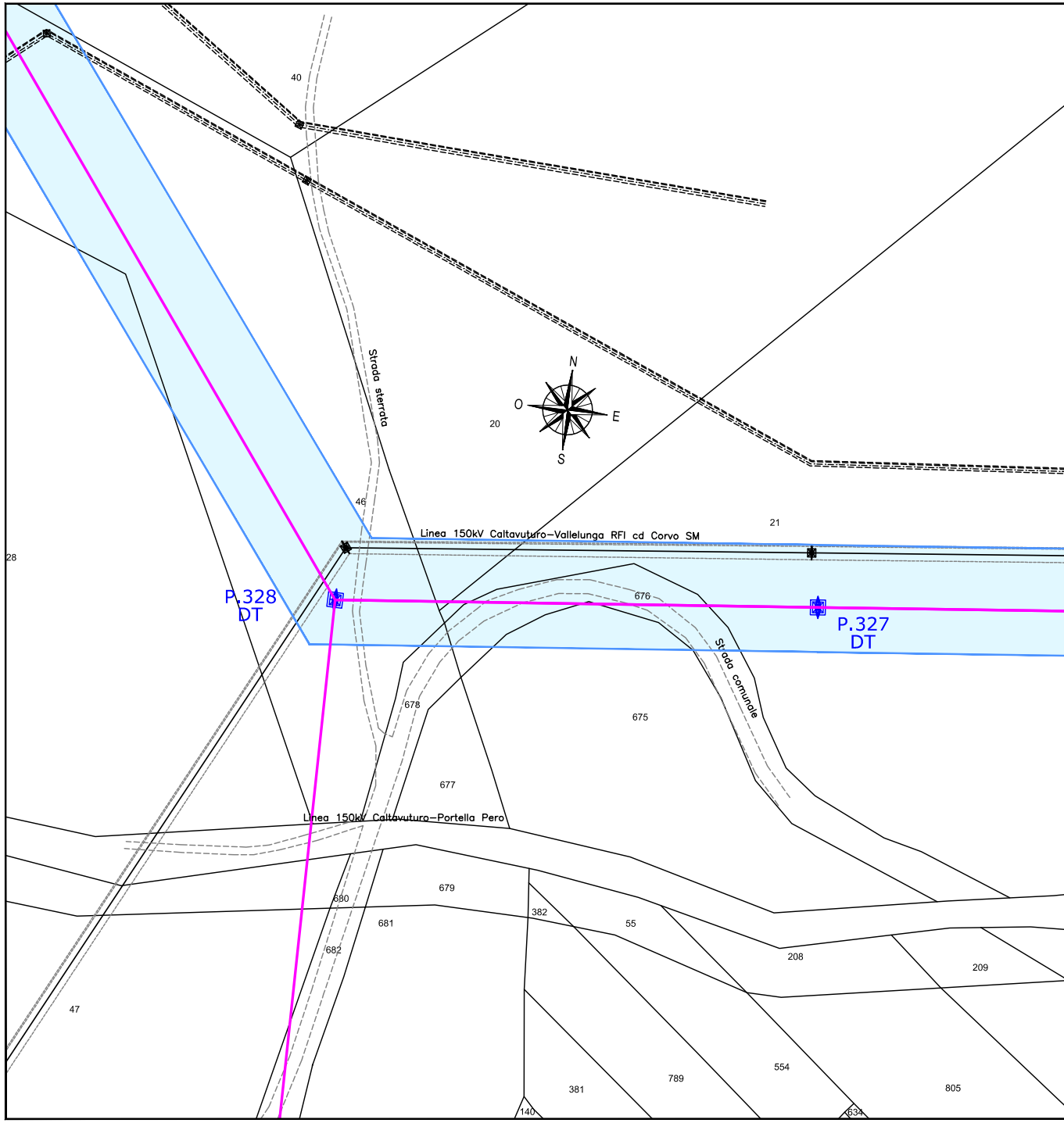
40
Strada sterrata
N
O
E
S
20
46
21
Linea 150kV Caltavuturo–Vallelunga RFI cd Corvo SM
28
P.328
DT
676
P.327
DT
Strada comunale
678
675
677
Linea 150kV Caltavuturo–Portella Pero
679
680
382
55
681
682
208
209
47
381
789
554
805
140
634

F. 34 COMUNE DI CALTAVUTURO

PROVINCIA DI PALERMO

PROVINCIA DI PALERMO

F. 34 | F. 31 COMUNE DI CALTAVUTURO F. 31

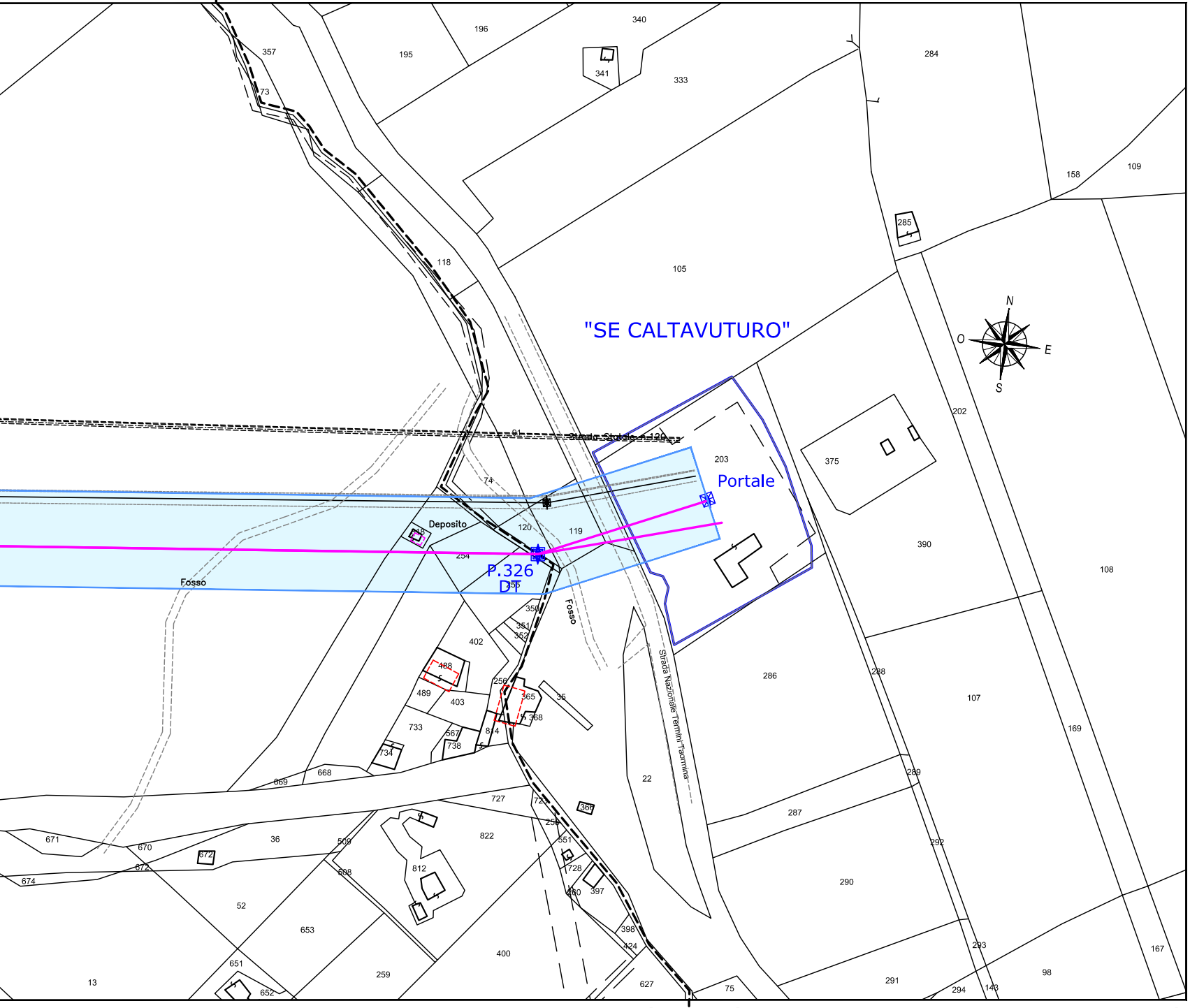
"SE CALTAVUTURO"
Portale
P.326
DT
Deposito
Fosso
Fosso
Strada Statale n.120
Strada Nazionale Termini Taormina
N
O
E
S
357
73
195
196
340
341
333
284
158
109
285
118
105
202
203
375
390
108
74
120
119
254
255
350
351
352
402
488
489
403
256
365
36
368
814
733
567
738
734
669
668
727
723
369
286
288
107
169
22
289
287
292
290
293
167
98
291
294
143
75
627
424
398
397
360
728
551
258
822
812
400
259
653
651
652
13
52
508
509
36
670
671
672
672
674

F. 34 | F. 31 COMUNE DI CALTAVUTURO F. 31

PROVINCIA DI PALERMO