# *Progetto Definitivo:*

## *POTENZIAMENTO ELETTRODOTTO AT 150kV "CALTANISSETTA - CARACOLI"*

LEGENDA

| | |
|---|---|
| — | Linea esistente 150 kV da potenziare |
| ⊠ | Palo AT 150 kV esistente |
| ⊠ | Palo AT 150 kV da smantellare |
| ⊠ | Palo AT 150 kV futuro |
| 22.50 / 24.50 ▭ | Fascia DpA |
| REC XX | RECETTORE SENSIBILE |
| ⬚ | Edificio a uso abitativo |
| ⬚ | Tettoia |
| ⬚ | Deposito agricolo |
| ⬚ | Rudere |

| REV. | DATA | DESCRIZIONE | DIS. | VERIF. |
|---|---|---|---|---|
| | | | | |
| 01 | 15-06-2022 | INTEGRAZIONI E MODIFICHE A SEGUITO NOTE TERNA MARZO 2022 | M. MANFRO | BIPROJECT |
| 00 | 28-07-2021 | PRIMA EMISSIONE | M. MANFRO | BIPROJECT |

AMER Portella Del Vento

CODIFICA:

AMER-23110-PTO-DIS 03-5

TITOLO:
PLANIMETRIA CATASTALE CON FASCIA DpA
COMUNE DI CALTAVUTURO (PA)
ELETTRODOTTO CALTAVUTURO-PORTELLA PERO

PROGETTISTA:
**BiProject** engineering for innovation

| DIS. | VERIF. |
|---|---|
| | |

| TAVOLA | N.° PROGETTO | FORMATO | SCALA | FOGLIO |
|---|---|---|---|---|
| | | **3300x297** | **1:2000** | **3/3** |

SOSTITUISCE:

E' vietata la copia anche parziale del presente elaborato

PROVINCIA DI PALERMO

F. 34 COMUNE DI CALTAVUTURO

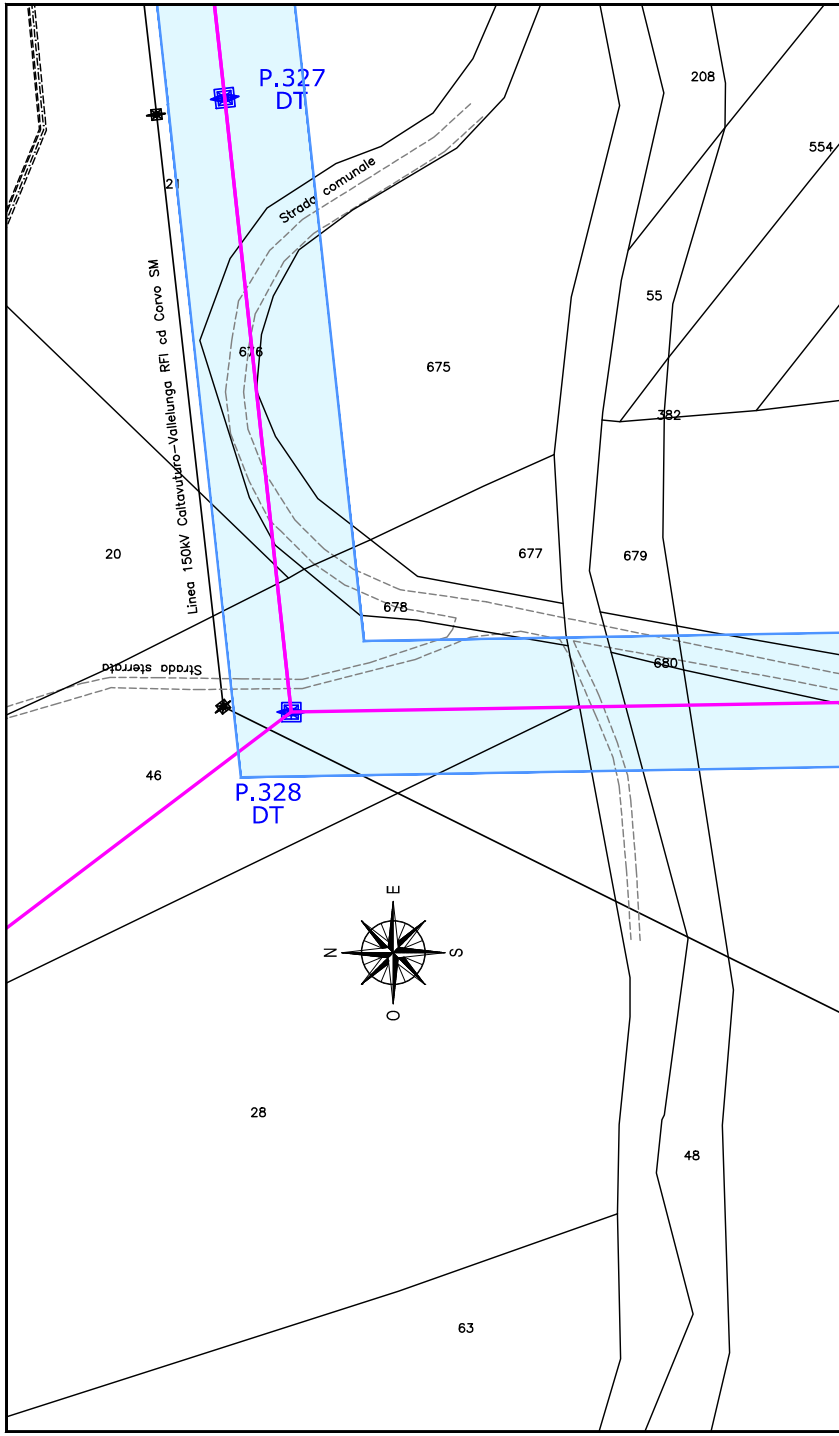
P.327
DT
208
554
21
Strada comunale
Linea 150kV Caltavuturo-Vallelunga RFI cd Corvo SM
55
676
675
382
20
677
679
678
680
Strada sterrata
46
P.328
DT
E
N
S
O
28
48
63

F. 34 COMUNE DI CALTAVUTURO

PROVINCIA DI PALERMO

COMUNE DI CALTAVUTURO

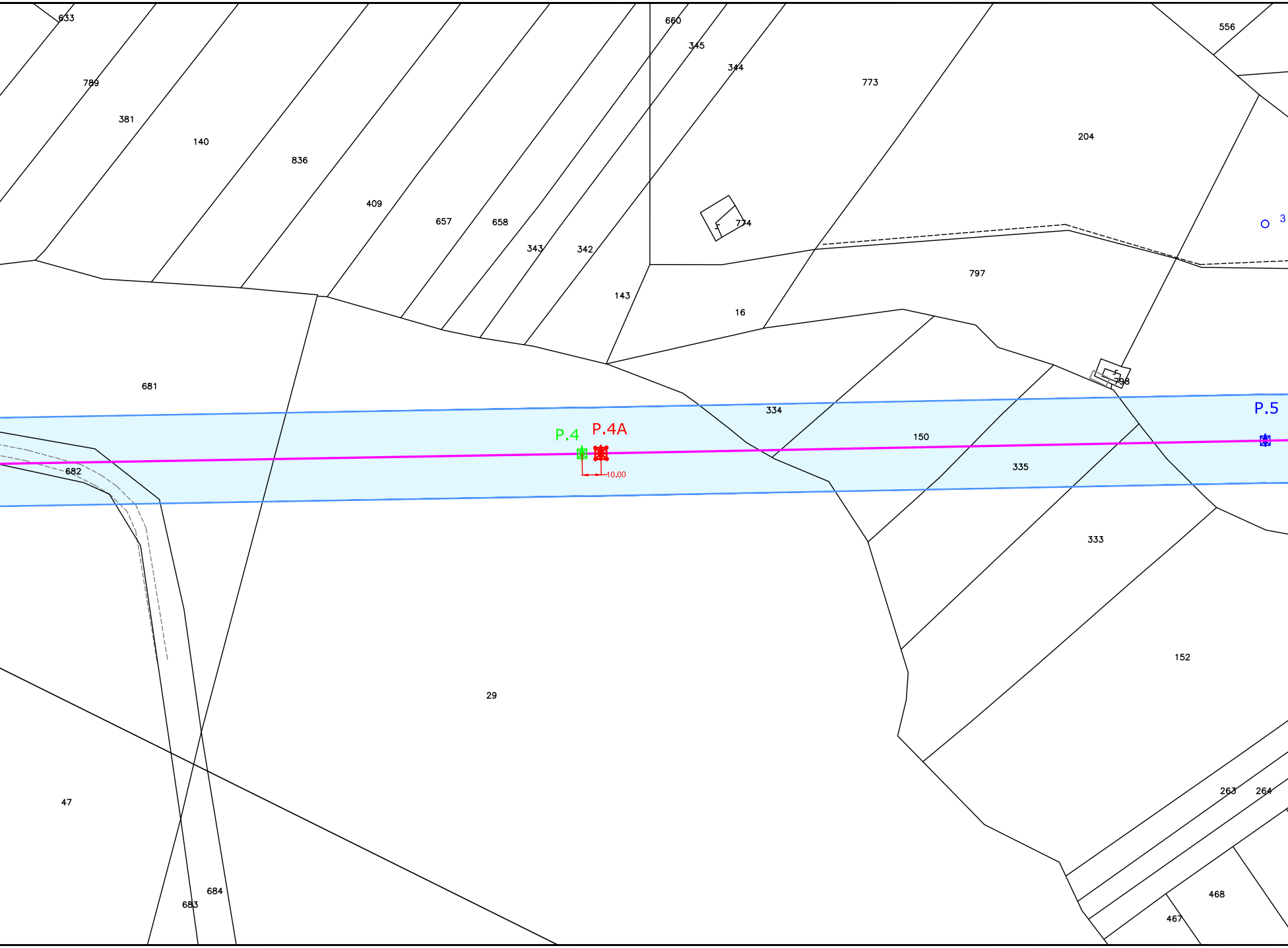
633
789
381
140
836
409
657
658
343
342
143
660
345
344
773
774
16
204
556
797
3
681
334
150
335
798
P.5
P.4
P.4A
10.00
682
333
152
29
47
263
264
468
467
684
683

F. 34 ¦ F. 35 COMUNE DI CALTAVUTURO

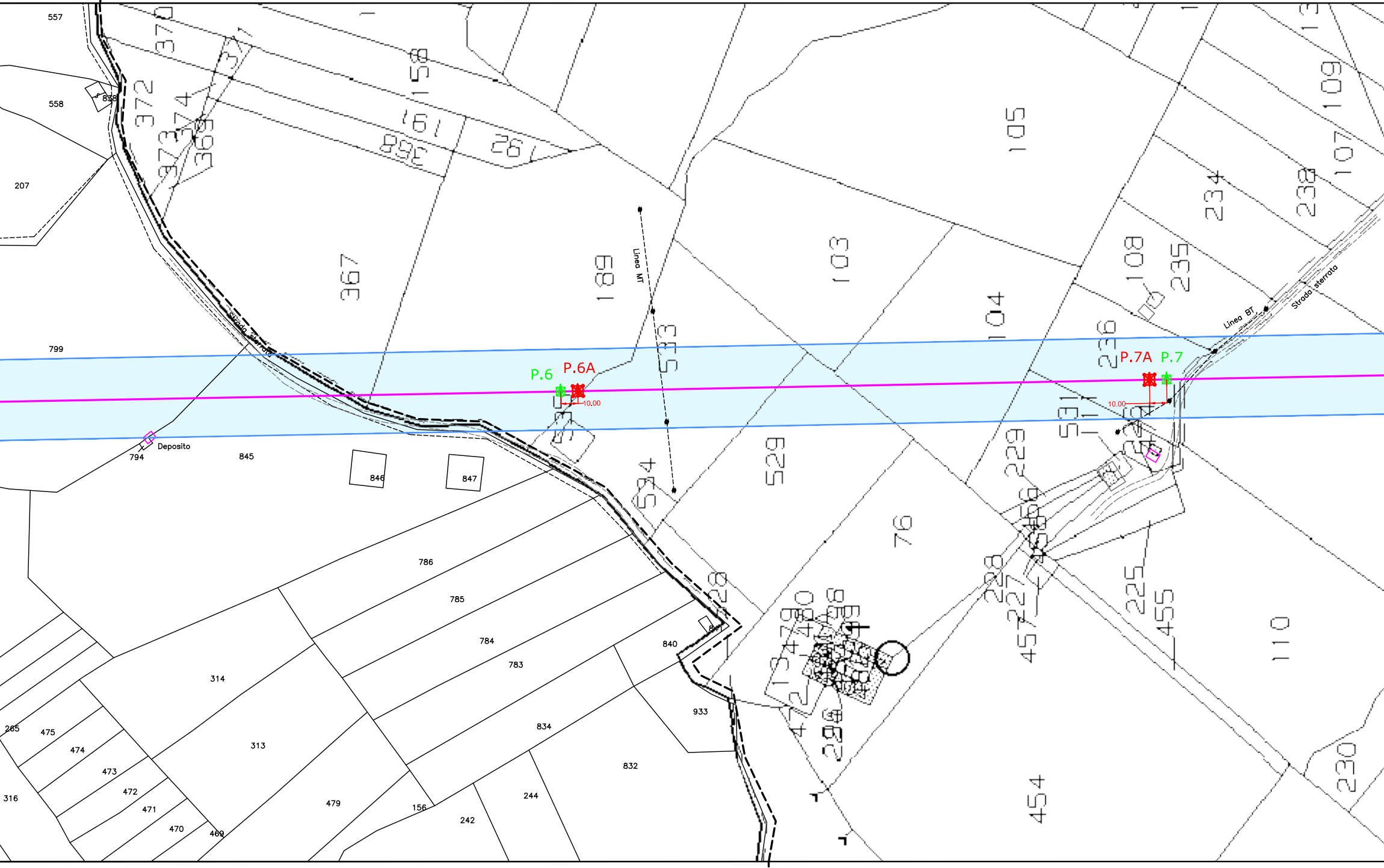
P.6
P.6A
P.7A
P.7
10.00
10.00
Linea MT
Linea BT
Strada sterrata
Strada sterrata
Deposito
557
558
838
207
799
794
845
846
847
786
785
784
783
840
933
834
832
244
242
156
479
313
314
316
265
475
474
473
472
471
470
469
370
371
372
373
374
368
367
158
161
368
162
189
533
534
105
103
104
109
107
238
234
108
235
236
531
229
529
76
228
227
457
225
455
454
110
230
28
296
4
2
3

COMUNE DI CALTAVUTURO F. 34 ¦ F. 35 COMUNE DI CALTAVUTURO

PROVINCIA DI PALERMO

COMUNE DI CALTAVUTURO F. 35

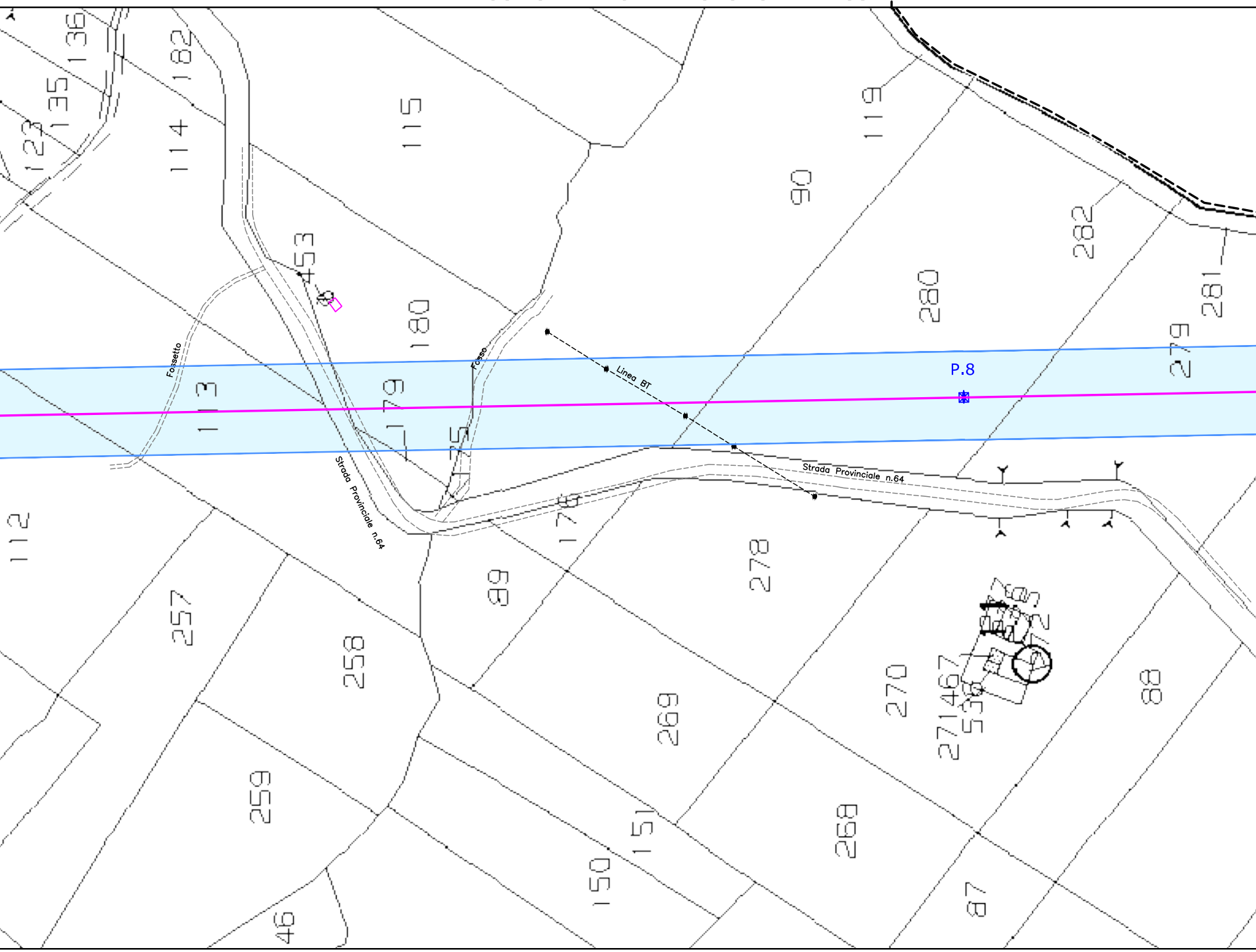
136
135
123
182
114
115
119
90
282
281
280
279
P.8
453
180
179
113
175
176
Fossetto
Fosso
Linea BT
Strada Provinciale n.64
Strada Provinciale n.64
112
257
258
99
278
270
271
467
536
88
269
259
151
150
268
87
46

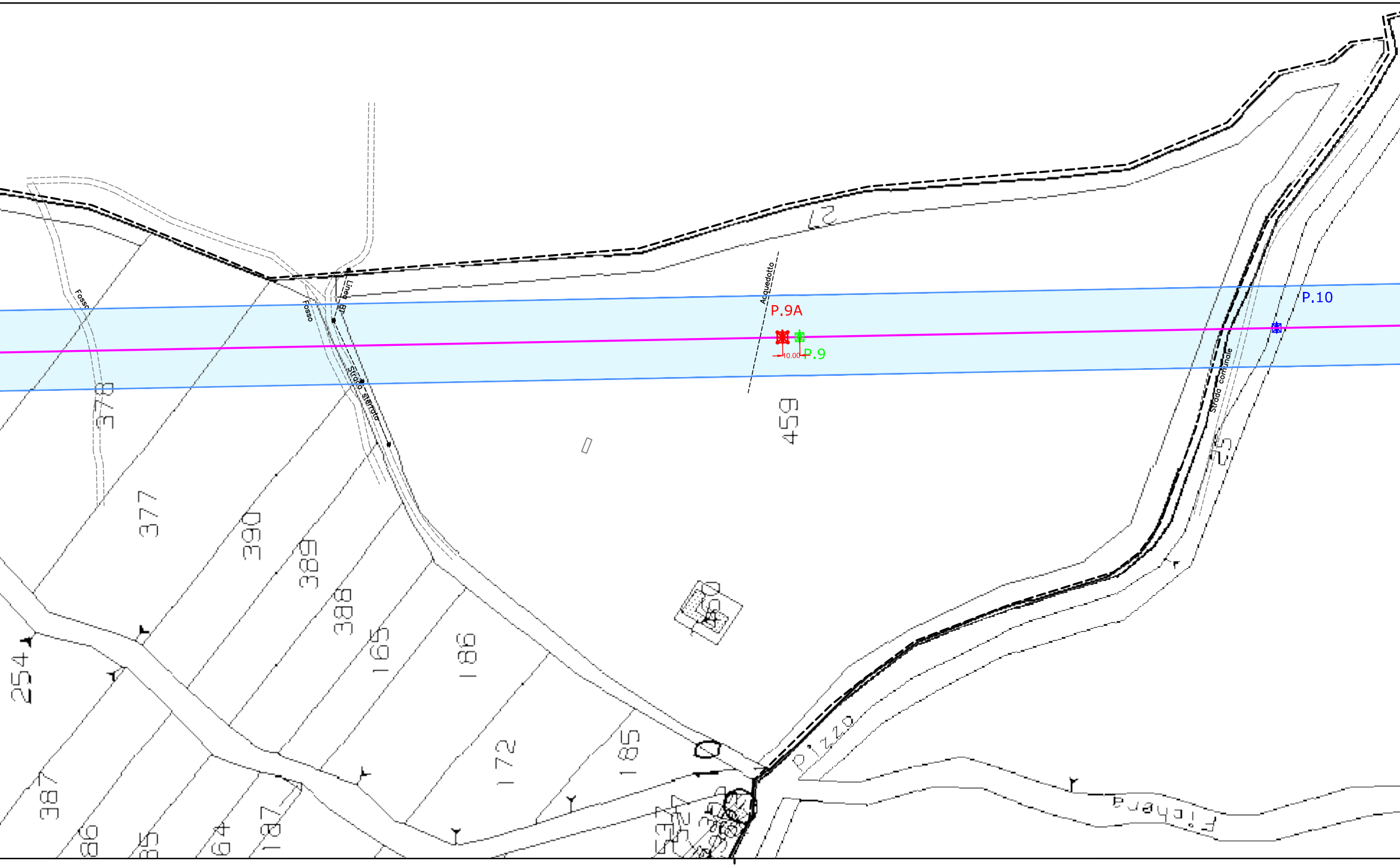
Fosso
Fosso
Linea BT
Strada sterrato
Acquedotto
P.9A
P.9
10.00
P.10
Strada comunale
Pizzo
Fichera
12
459
378
377
390
389
388
165
186
172
185
254
387
86
85
64
187
25

COMUNE DI CALTAVUTURO F. 35 | F. 38 COMUNE DI CALTAVUTURO

PROVINCIA DI PALERMO

F. 38 COMUNE DI CALTAVUTURO

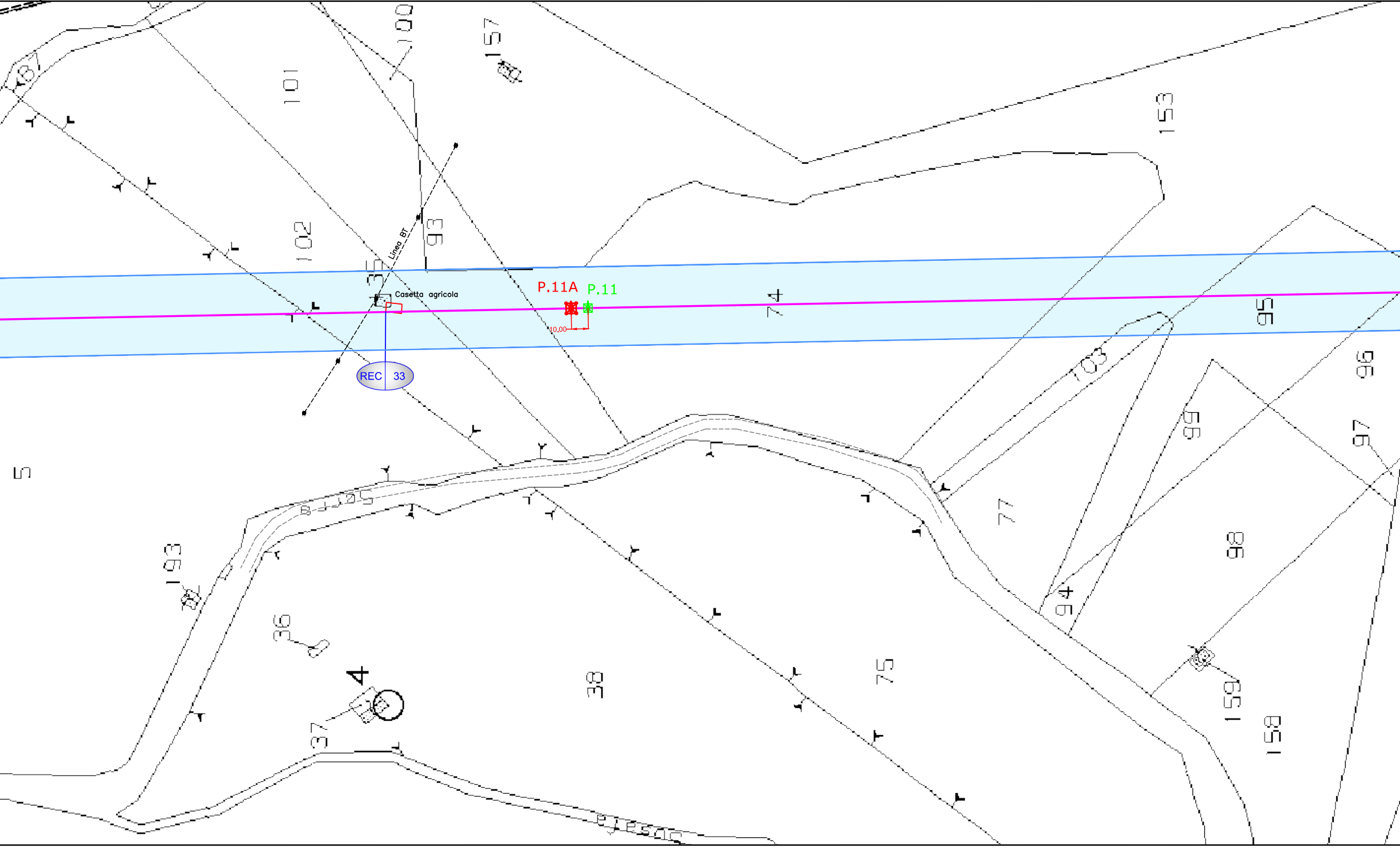
100
157
101
153
102
93
Linea BT
35
Casetta agricola
P.11A
P.11
10,00
74
95
96
REC
33
103
99
97
5
77
98
193
94
36
4
38
75
159
158
37

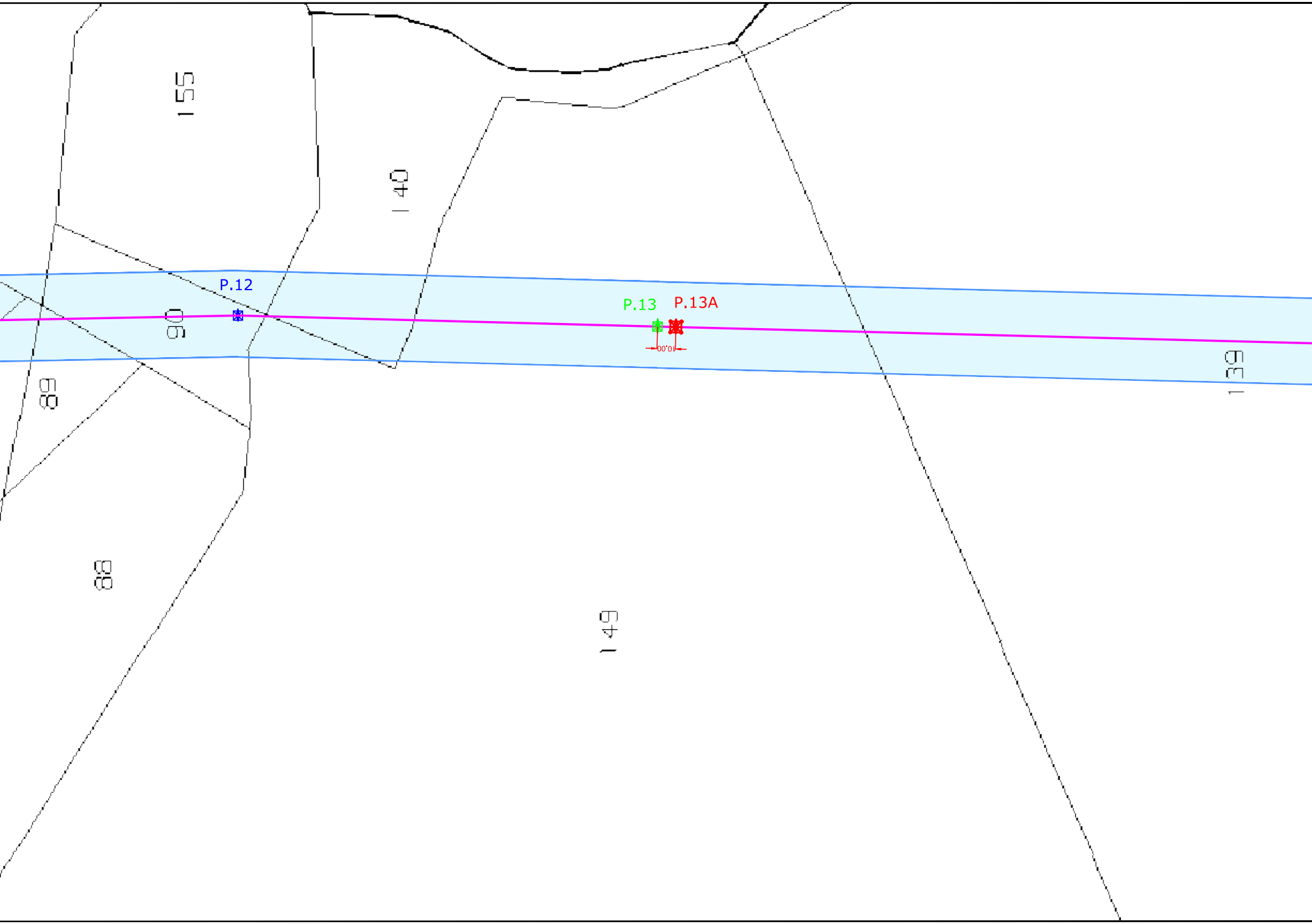
155
140
P.12
90
P.13
P.13A
10.00
139
89
88
149

PROVINCIA DI PALERMO

COMUNE DI CALTAVUTURO F. 38

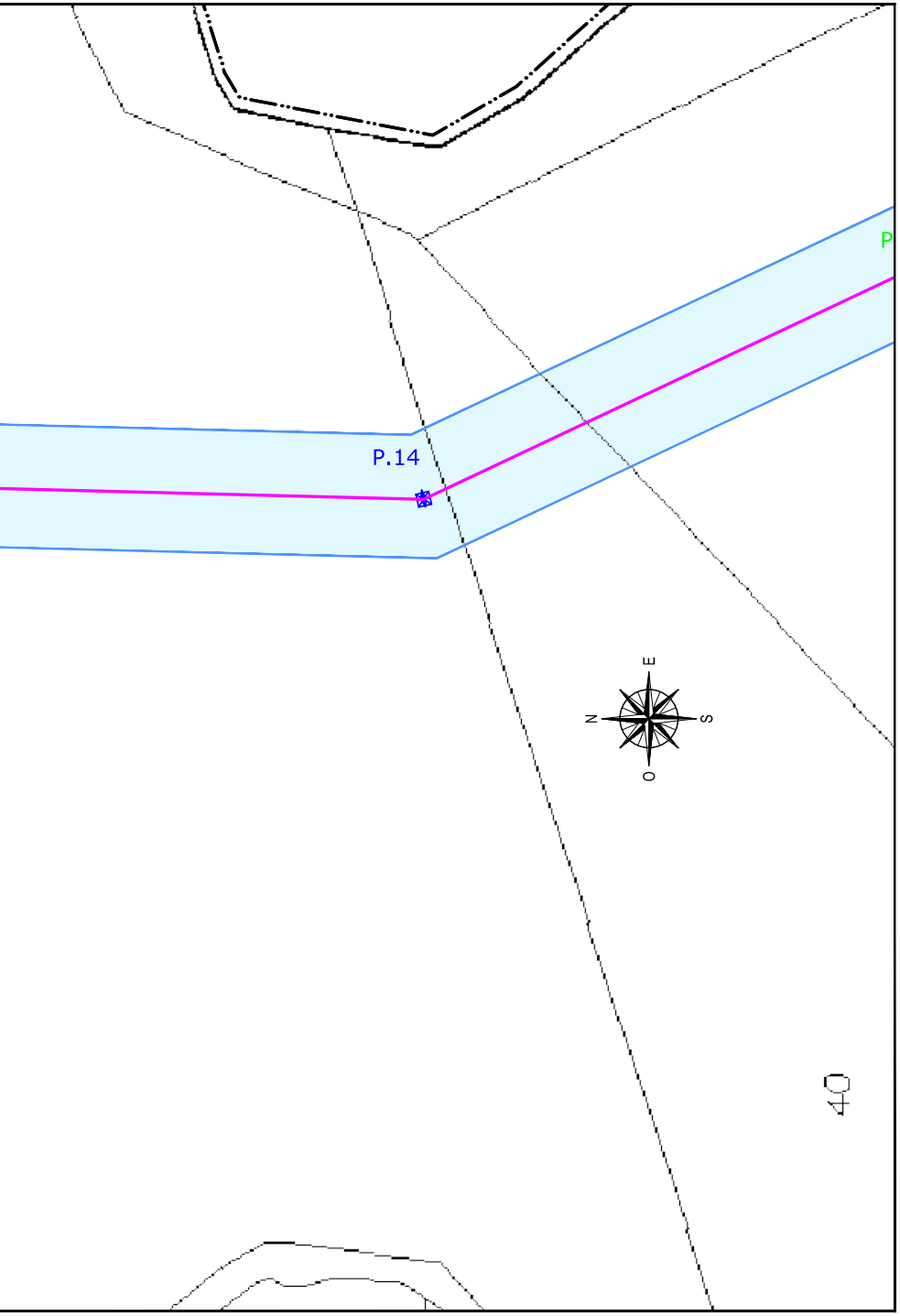
P
P.14
E
N
S
O
40

COMUNE DI CALTAVUTURO F. 38

PROVINCIA DI PALERMO

---

PROVINCIA DI PALERMO

COMUNE DI CALTAVUTURO F. 38

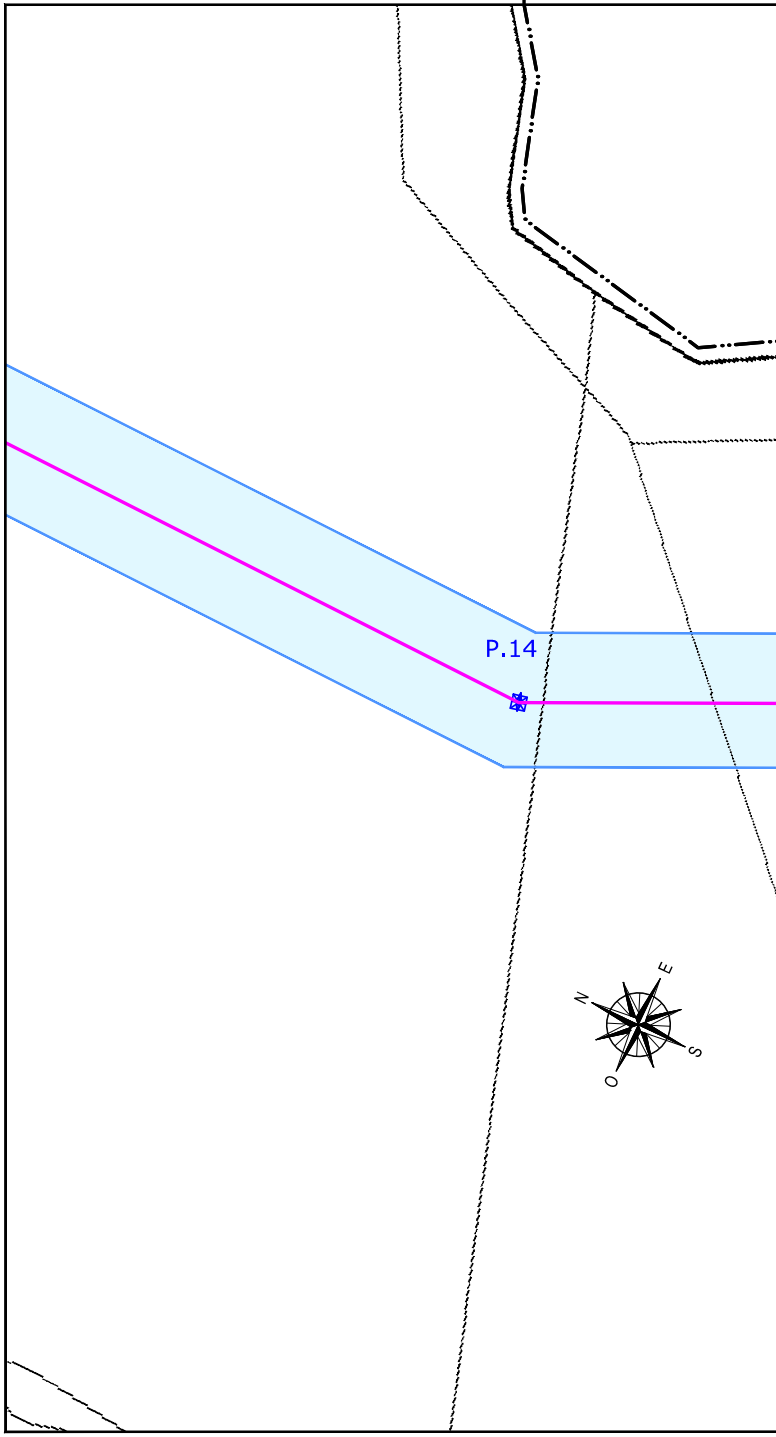

F. 38 COMUNE DI CALTAVUTURO

PROVINCIA DI PALERMO

PROVINCIA DI PALERMO

COMUNE DI POLIZZI GENEROSA | F. 38 | F. 59 | COMUNE DI POLIZZI GENEROSA

PROVINCIA DI PALERMO

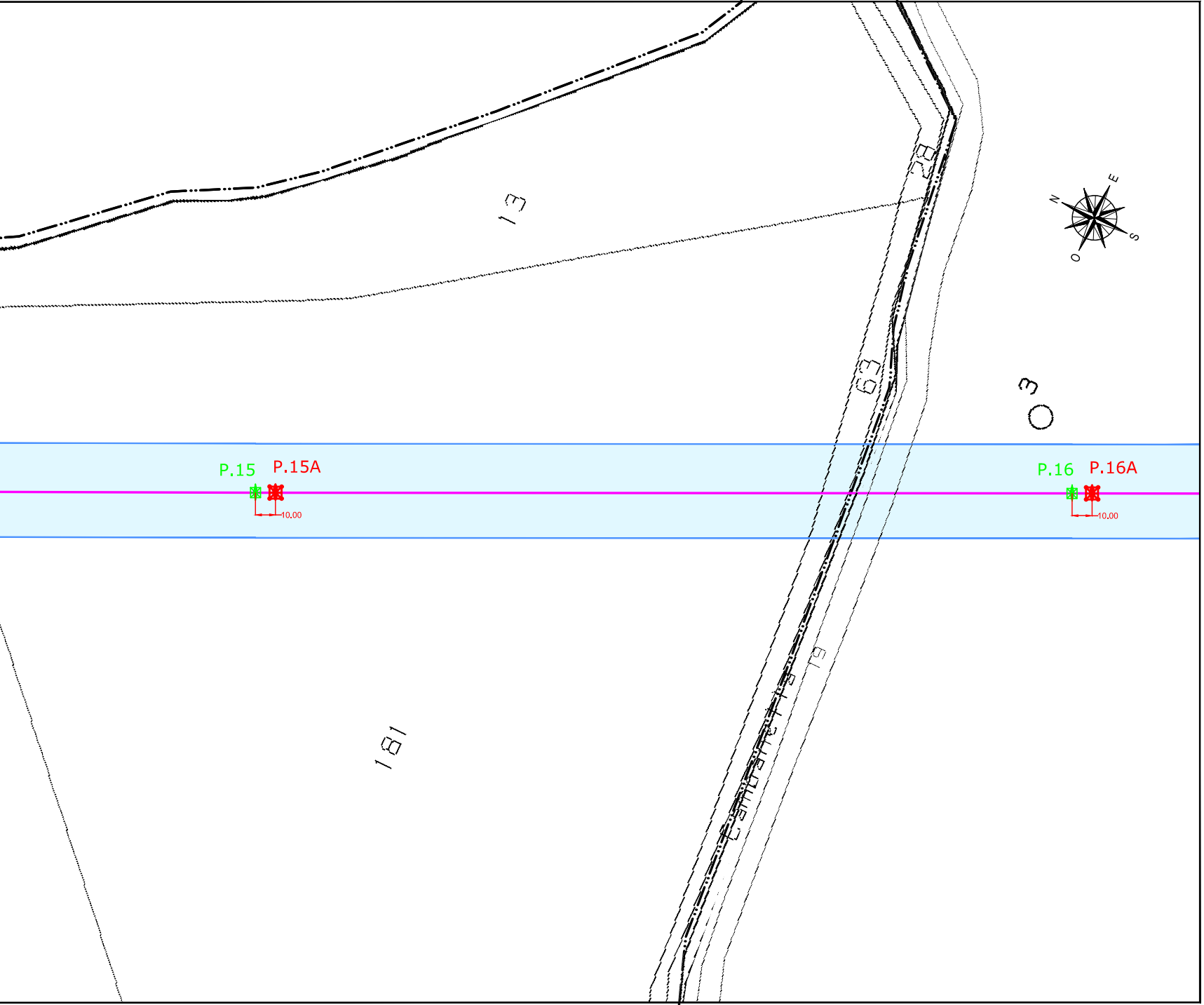
13
28
63
3
181
19
N
E
S
O
P.15
P.15A
10,00
P.16
P.16A
10,00

COMUNE DI CALTAVUTURO F. 38 | F. 59 COMUNE DI POLIZZI GENEROSA F. 59

PROVINCIA DI PALERMO | PROVINCIA DI PALERMO