Progetto Definitivo:

POTENZIAMENTO ELETTRODOTTO AT 150kV "CALTANISSETTA - CARACOLI"

LEGENDA

—	Linea esistente 150 kV da potenziare
✱	Palo AT 150 kV esistente
✱	Palo AT 150 kV da smantellare
✱	Palo AT 150 kV futuro
24,50 / 22,50	Fascia DpA
REC | XX	RECETTORE SENSIBILE
☐	Edificio a uso abitativo
☐	Tettoia
☐	Deposito agricolo
☐	Rudere

01	15-06-2022	INTEGRAZIONI E MODIFICHE A SEGUITO NOTE TERNA MARZO 2022	M. MANFRO	BIPROJECT
00	28-07-2021	PRIMA EMISSIONE	M. MANFRO	BIPROJECT
REV.	DATA	DESCRIZIONE	DIS.	VERIF.

AMER Portella Del Vento srl

CODIFICA:

AMER-23110-PTO-DIS 03-8

TITOLO: PLANIMETRIA CATASTALE CON FASCIA DpA
COMUNE DI PETRALIA SOTTANA (PA)
ELETTRODOTTO PORTELLA PERO - PETRALIA E
ELETTRODOTTO PETRALIA - S. CATERINA V.

PROGETTISTA:

BiProject
engineering for innovation

DIS.

VERIF.

SOSTITUISCE:	TAVOLA	N.° PROGETTO	FORMATO	SCALA	FOGLIO
			4800x297	**1:2000**	**1/1**

E' vietata la copia anche parziale del presente elaborato

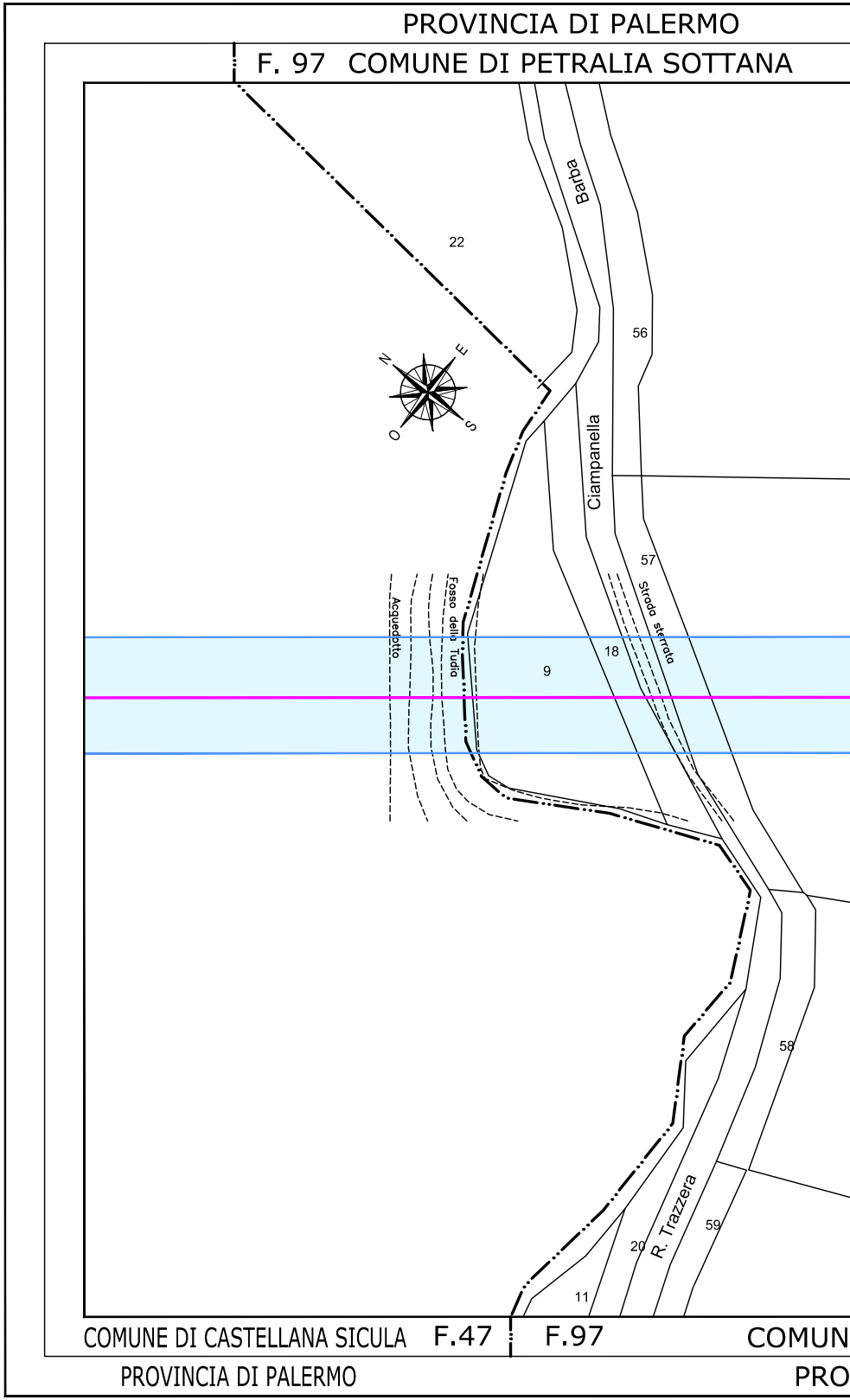
PROVINCIA DI PALERMO
F. 97 COMUNE DI PETRALIA SOTTANA
Barba
22
N
E
S
O
56
Ciampanella
57
Strada sterrata
Acquedotto
Fosso della Tudia
18
9
58
R. Trazzera
59
20
11
COMUNE DI CASTELLANA SICULA
F.47
F.97
COMUN
PROVINCIA DI PALERMO
PRO

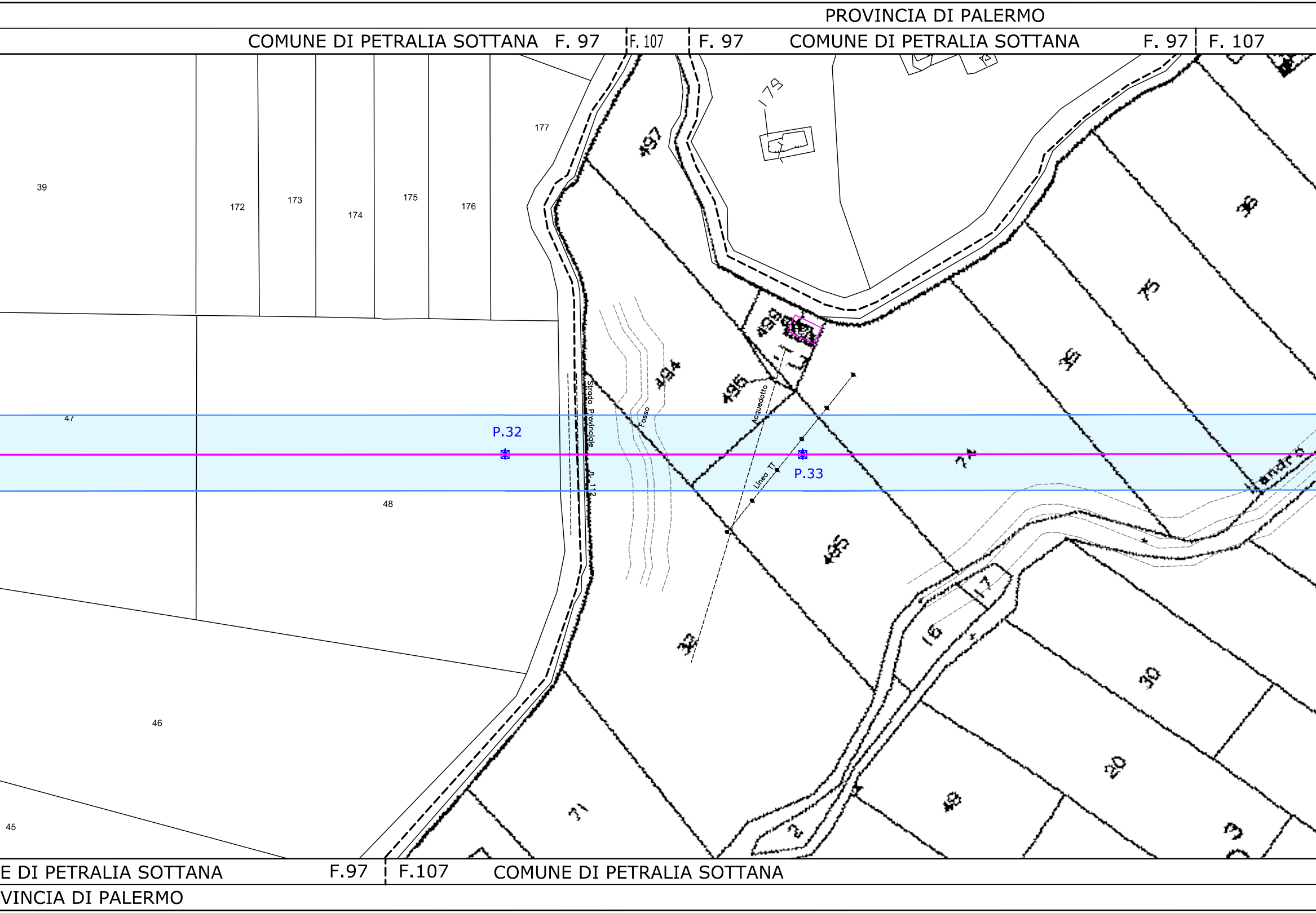
PROVINCIA DI PALERMO
COMUNE DI PETRALIA SOTTANA F. 97
F. 107
F. 97
COMUNE DI PETRALIA SOTTANA
F. 97
F. 107
39
172
173
174
175
176
177
179
497
494
495
36
75
35
74
47
48
46
45
P.32
P.33
Strada Provinciale n. 112
Fosso
Acquedotto
Linea TT
32
495
17
16
30
20
48
71
2
3
E DI PETRALIA SOTTANA
F.97
F.107
COMUNE DI PETRALIA SOTTANA
VINCIA DI PALERMO

COMUNE DI PETRALIA SOTTANA F. 107 | F. 116 COMUNE DI PETRALIA SOTTANA

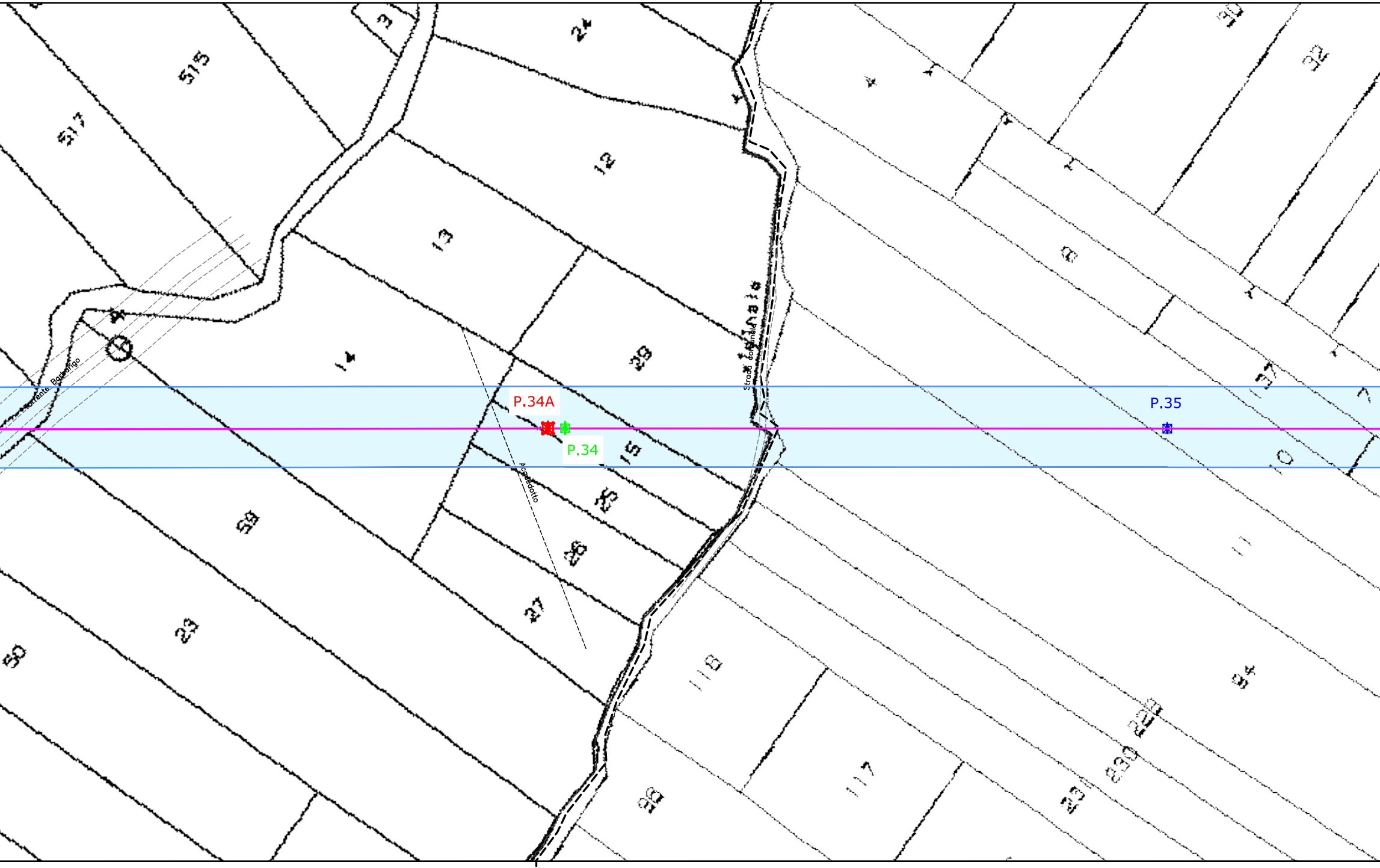
3
24
515
517
12
13
14
28
P.34A
P.34
15
25
26
27
59
23
50
Torrente Barbarigo
Acquedotto
Strada comunale
4
30
32
137
10
11
P.35
118
117
98
84
226
230
234

F.107 | F.116 COMUNE DI PETRALIA SOTTANA

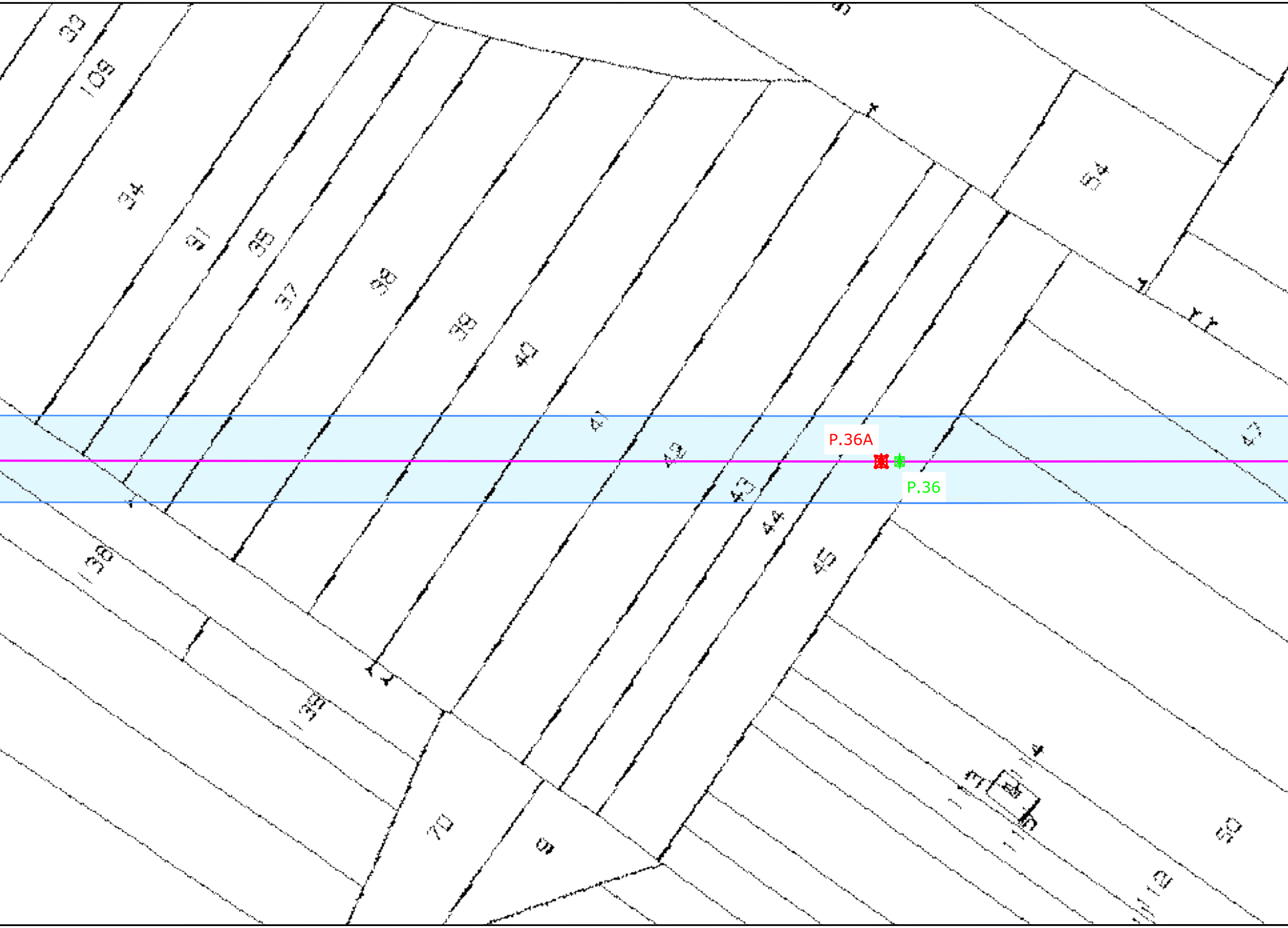
P.36A
P.36
33
109
34
31
35
37
38
39
40
41
42
43
44
45
54
47
136
135
70
50
112

COMUNE DI PETRALIA SOTTANA F. 116 F. 117

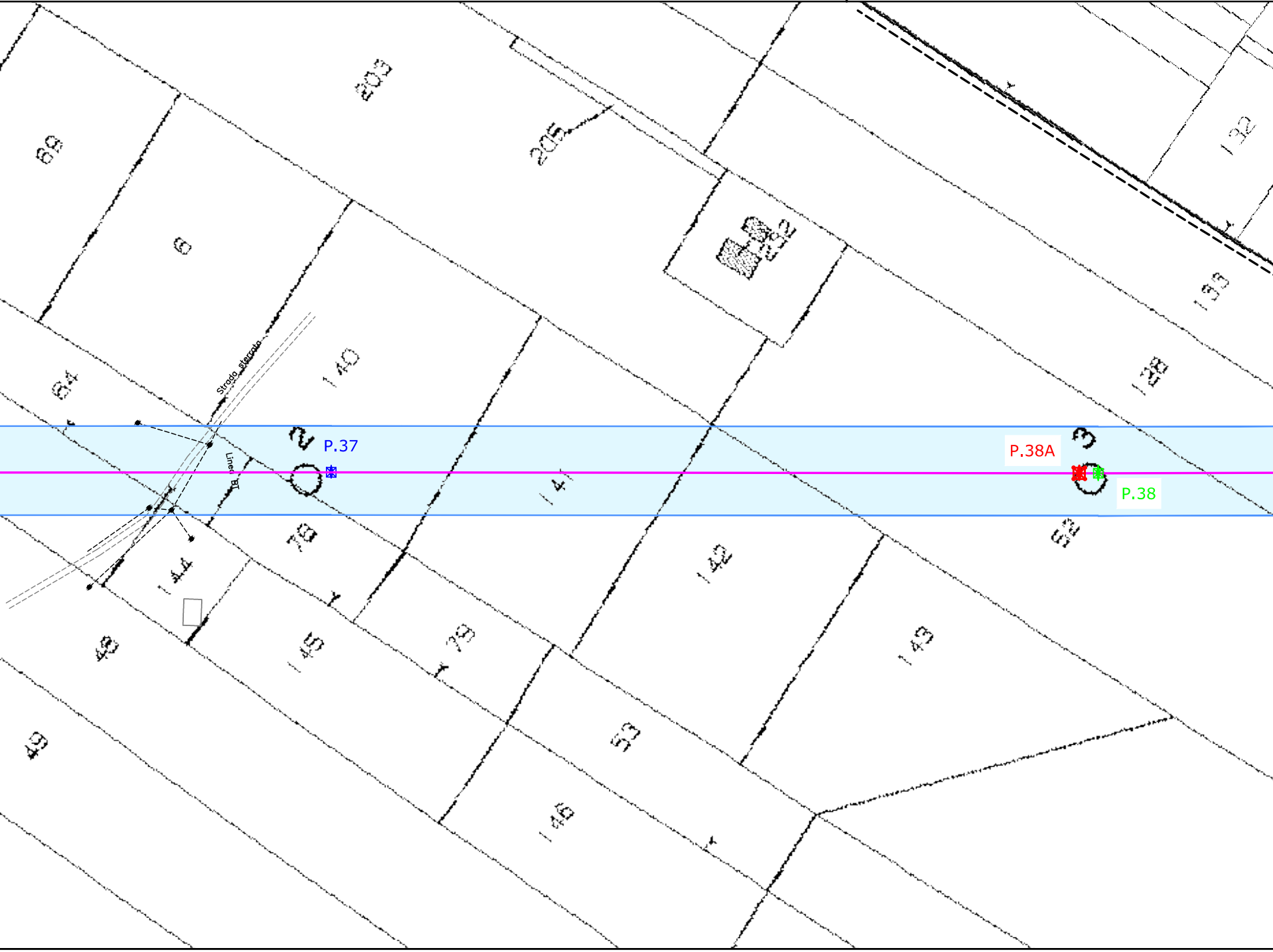

P.37
P.38A
P.38
2
3
Strada sterrata
Linea BT
69
6
64
140
203
205
232
132
133
128
141
142
143
78
144
145
79
48
49
53
146
52

PROVINCIA DI PALERMO

COMUNE DI PETRALIA SOTTANA F. 117 F. 122

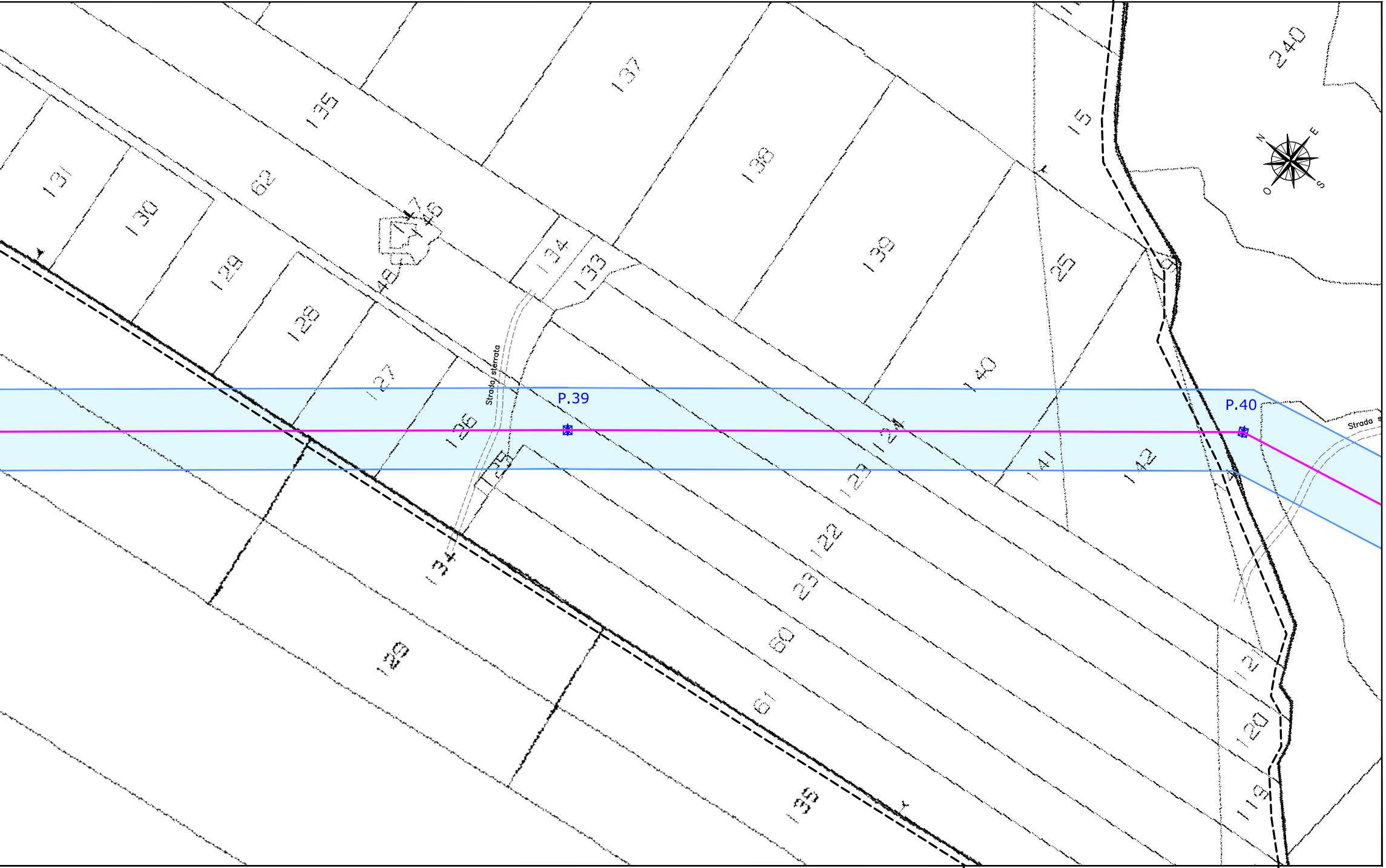
P.39
P.40
Strada sterrata
Strada
N
E
S
O
240
15
25
137
135
138
139
140
141
142
131
130
129
128
127
126
125
62
48
47
46
134
133
124
123
122
23
60
61
121
120
119

COMUNE DI PETRALIA SOTTANA F.116 F.117 F.117 F.122

PROVINCIA DI PALERMO

PROVINCIA DI PALERMO

F.122 COMUNE DI PETRALIA SOTTANA

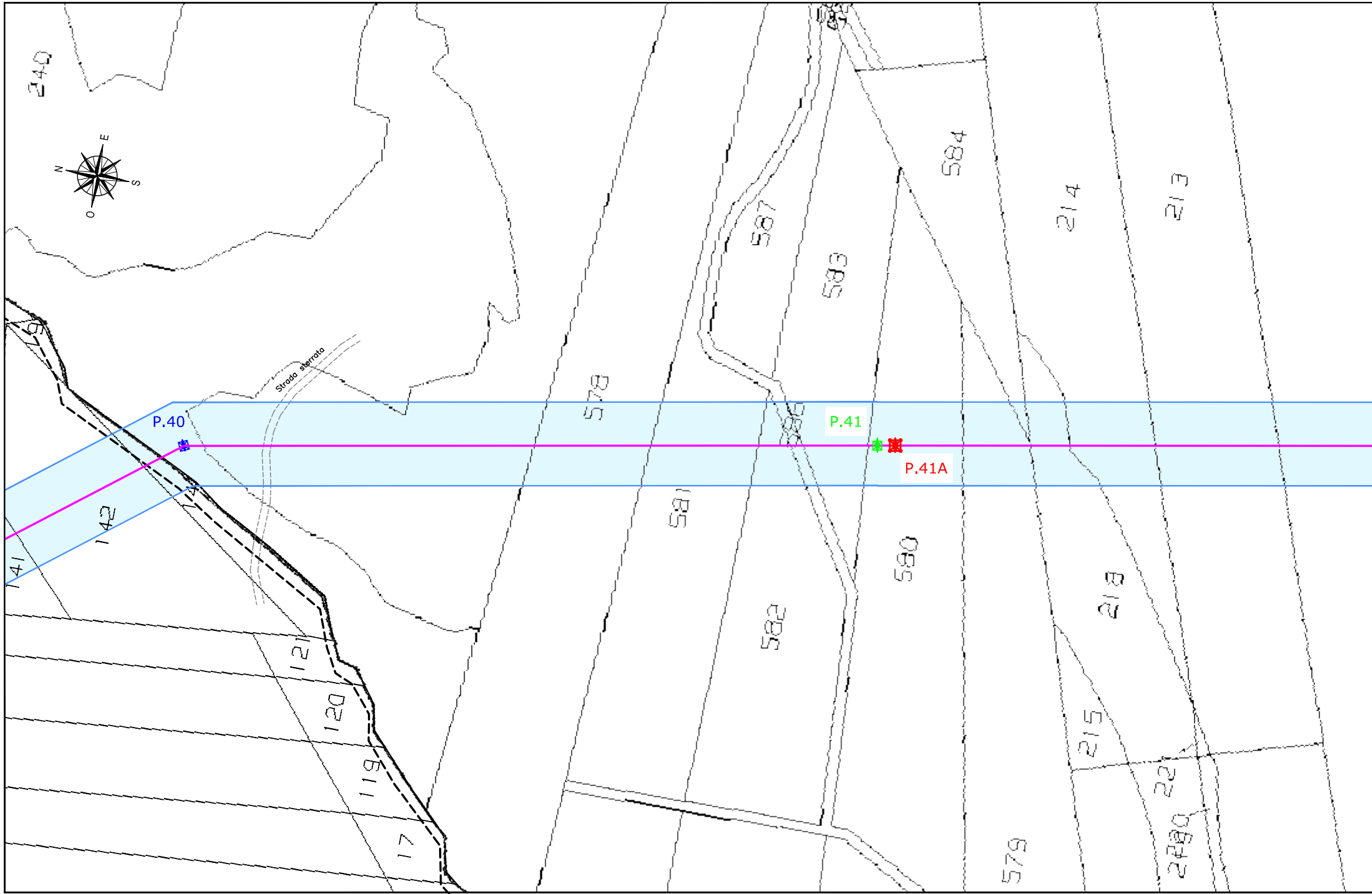
240
E
N
S
O
Strada sterrata
P.40
578
587
583
584
214
213
586
P.41
P.41A
581
580
142
141
121
120
119
17
582
218
215
22
579

F.117 COMUNE DI PETRALIA SOTTANA F.117 F.122 COMUNE DI PETRALIA SOTTANA

PROVINCIA DI PALERMO

COMUNE DI PETRALIA SOTTANA F.122 F.

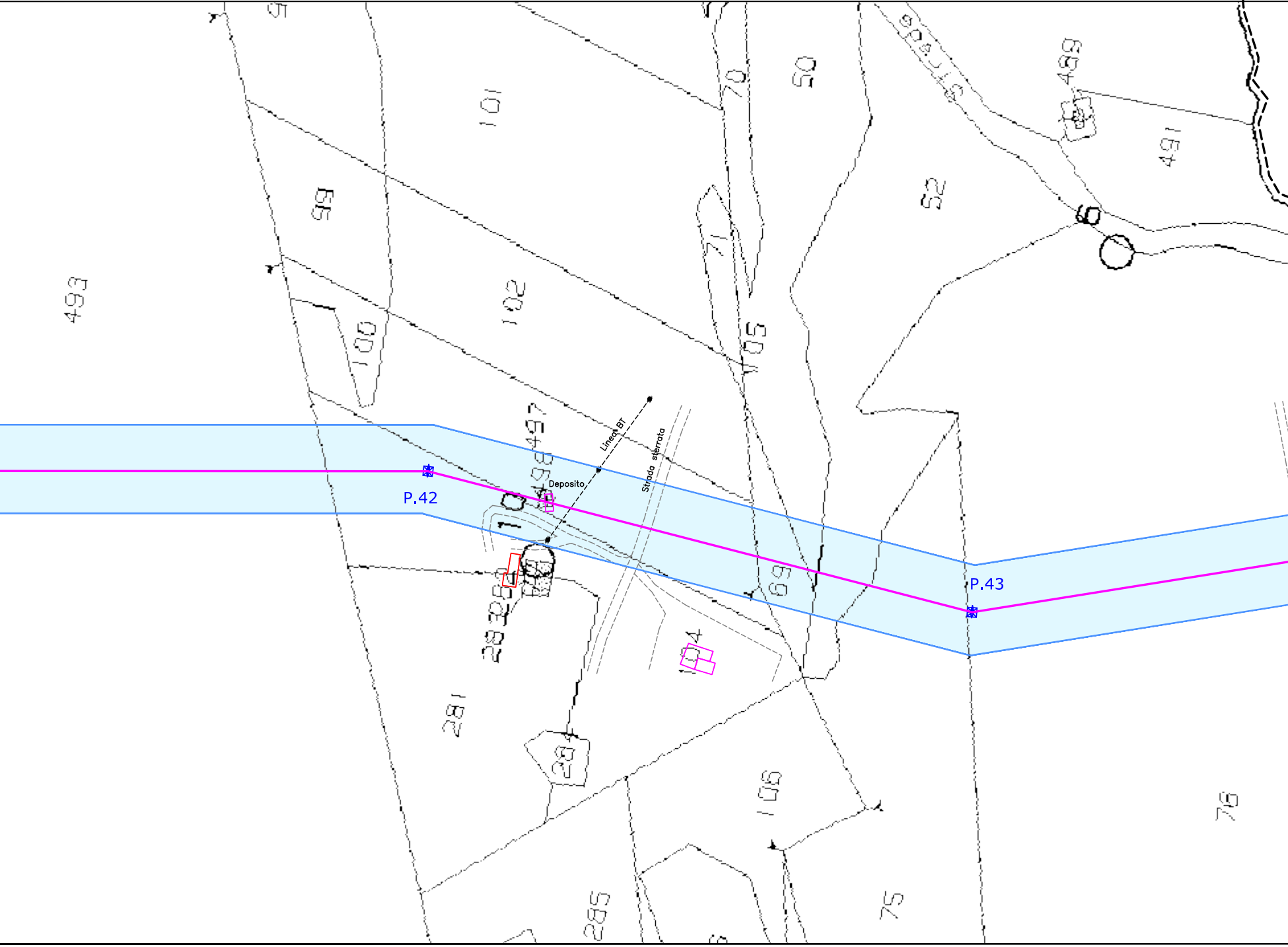
493
99
101
102
100
70
50
71
105
52
499
491
497
498
Linea BT
Strada sterrata
Deposito
P.42
P.43
69
104
283
281
284
106
285
75
76

COMUNE DI PETRALIA

132 COMUNE DI PETRALIA SOTTANA

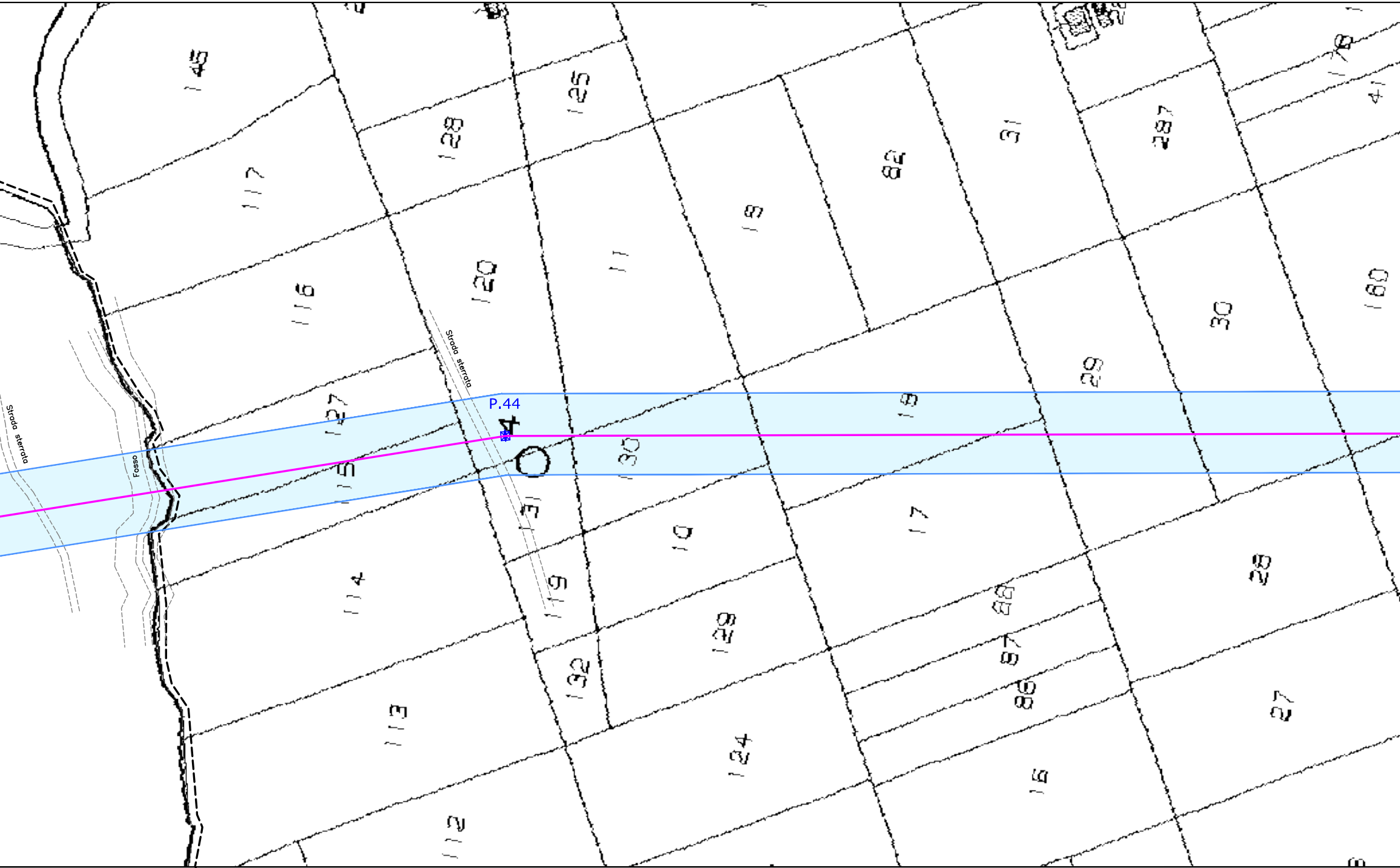
Strada sterrata
Strada sterrata
Fosso
P.44
145
128
125
117
116
120
82
31
287
30
29
127
130
114
129
113
132
124
27
112

SOTTANA F.122 F.132 COMUNE DI PETRALIA SOTTANA

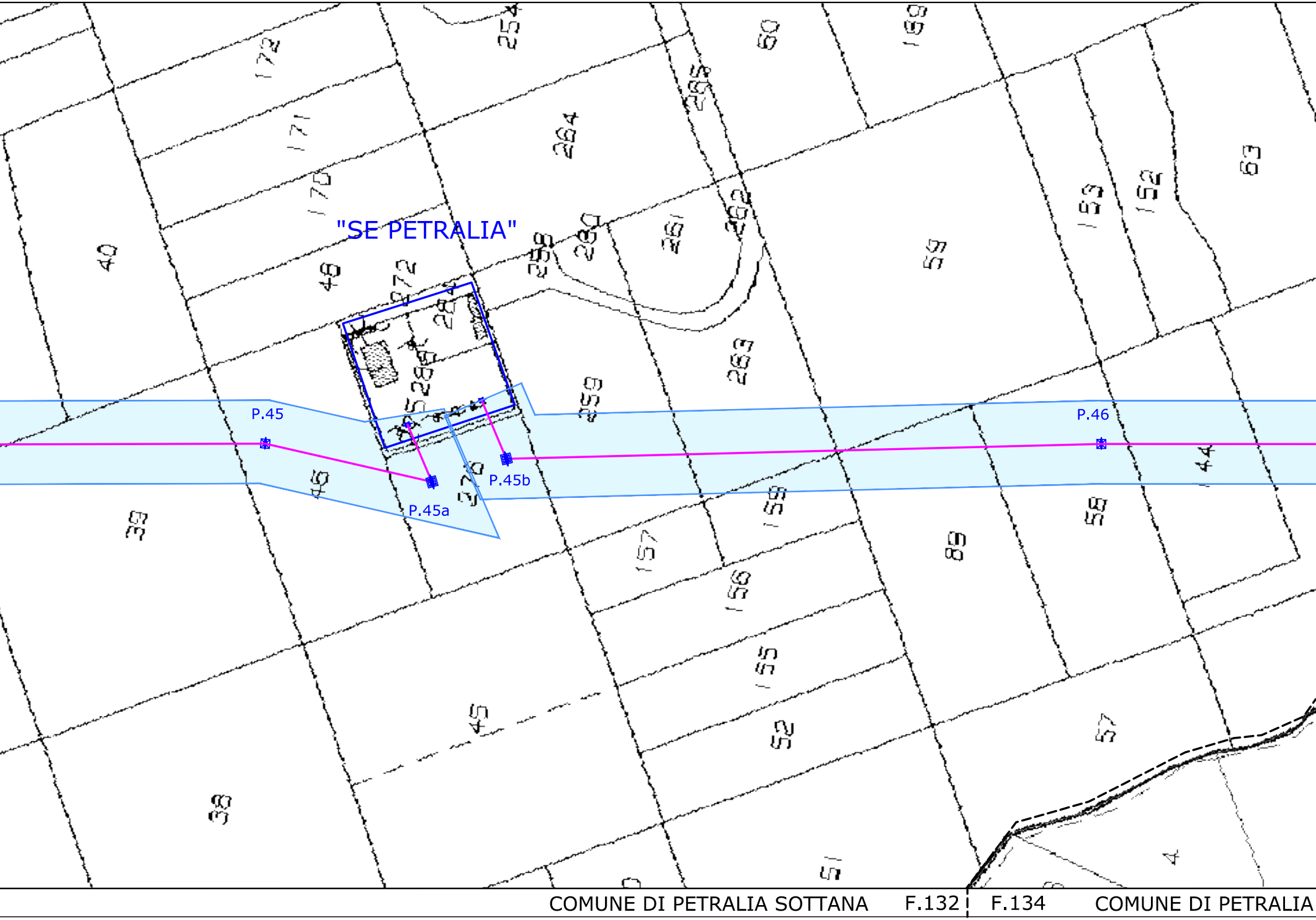
"SE PETRALIA"
P.45
P.45a
P.45b
P.46
172
171
170
254
264
285
50
199
153
152
63
40
48
272
258
260
261
262
59
263
259
45
39
155
157
156
155
52
45
58
68
44
57
38
51
4
COMUNE DI PETRALIA SOTTANA
F.132
F.134
COMUNE DI PETRALIA

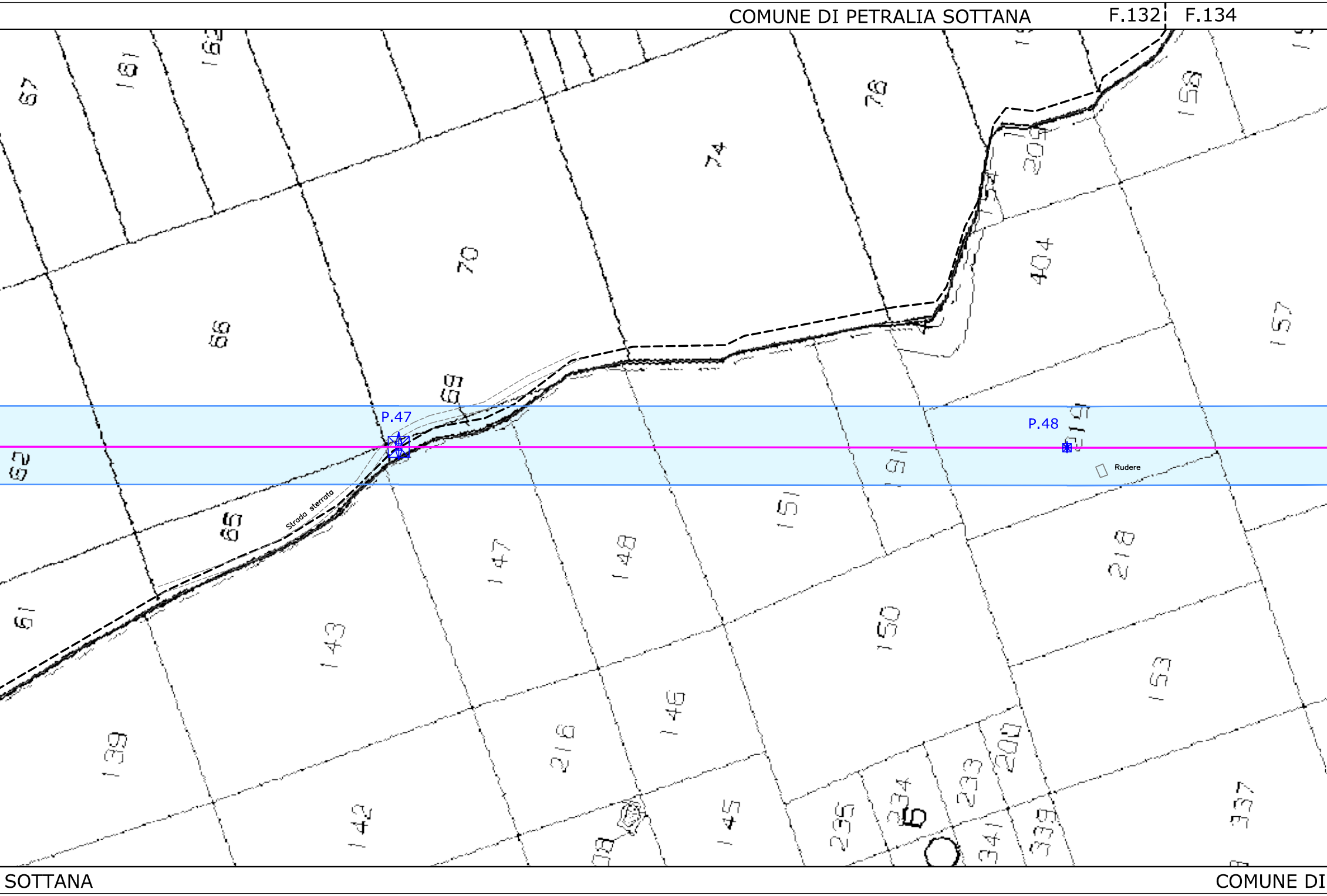
COMUNE DI PETRALIA SOTTANA
F.132
F.134
57
181
162
78
74
70
158
309
154
404
157
66
69
P.47
P.48
219
Rudere
62
65
Strada sterrata
191
151
218
147
148
61
143
150
153
139
216
146
200
233
234
5
235
145
142
341
339
337
SOTTANA
COMUNE DI

PROVINCIA DI PALERMO

COMUNE DI PETRALIA SOTTANA F.134 F.135 F.17

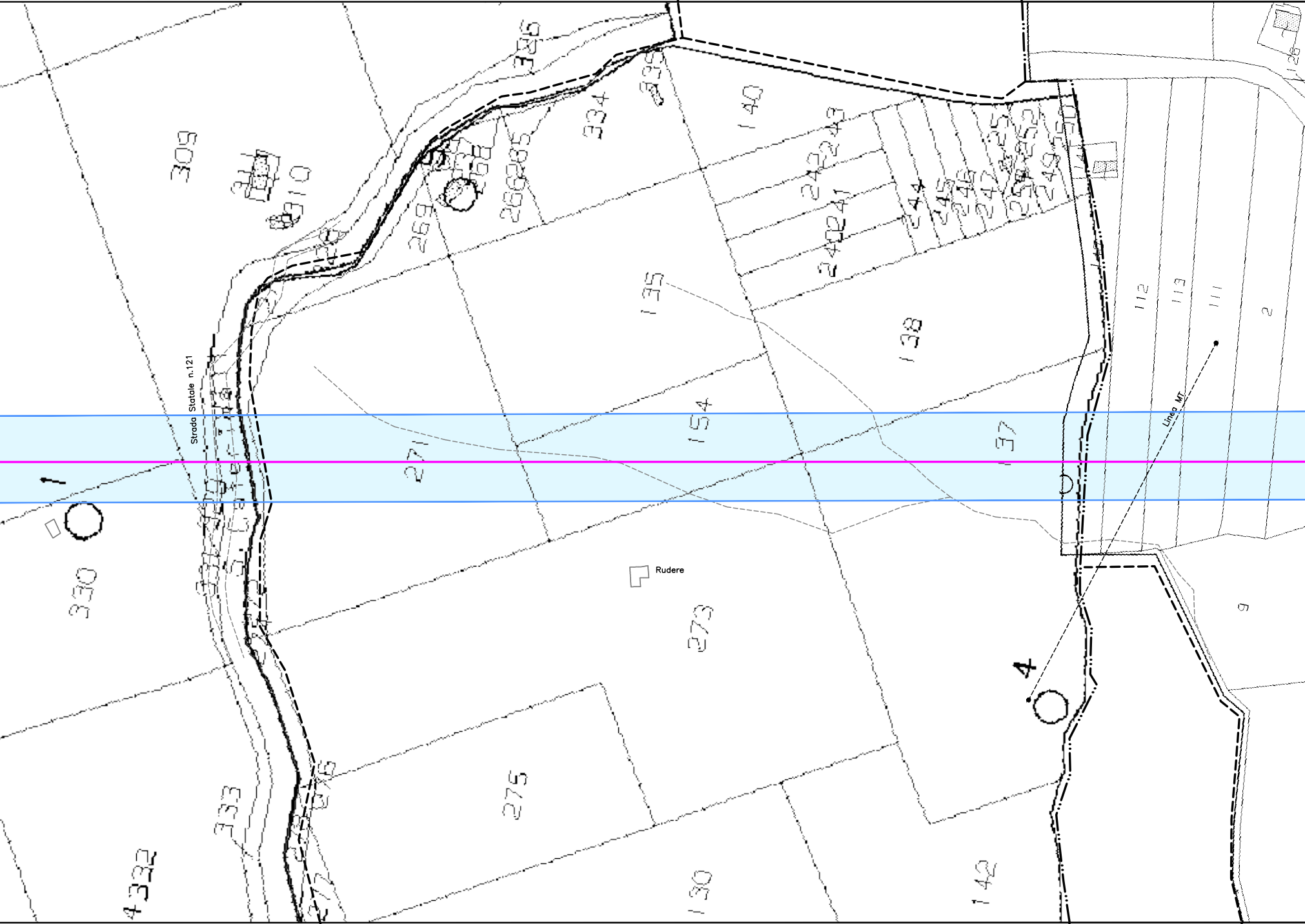

309
310
330
332
333
334
336
335
140
135
138
154
137
271
273
275
130
142
269
268
243
242
241
240
244
245
246
247
250
252
249
112
113
111
2
9
Strada Statale n.121
Rudere
Linea MT
1
4

PETRALIA SOTTANA F.134 F.138 COMUNE DI PETRALIA SOTTANA F.138 F.16 F.17

PROVINCIA DI PALERMO

PROVINCIA DI CALTANISSETTA

COMUNE DI CALTANISSETTA

F.17

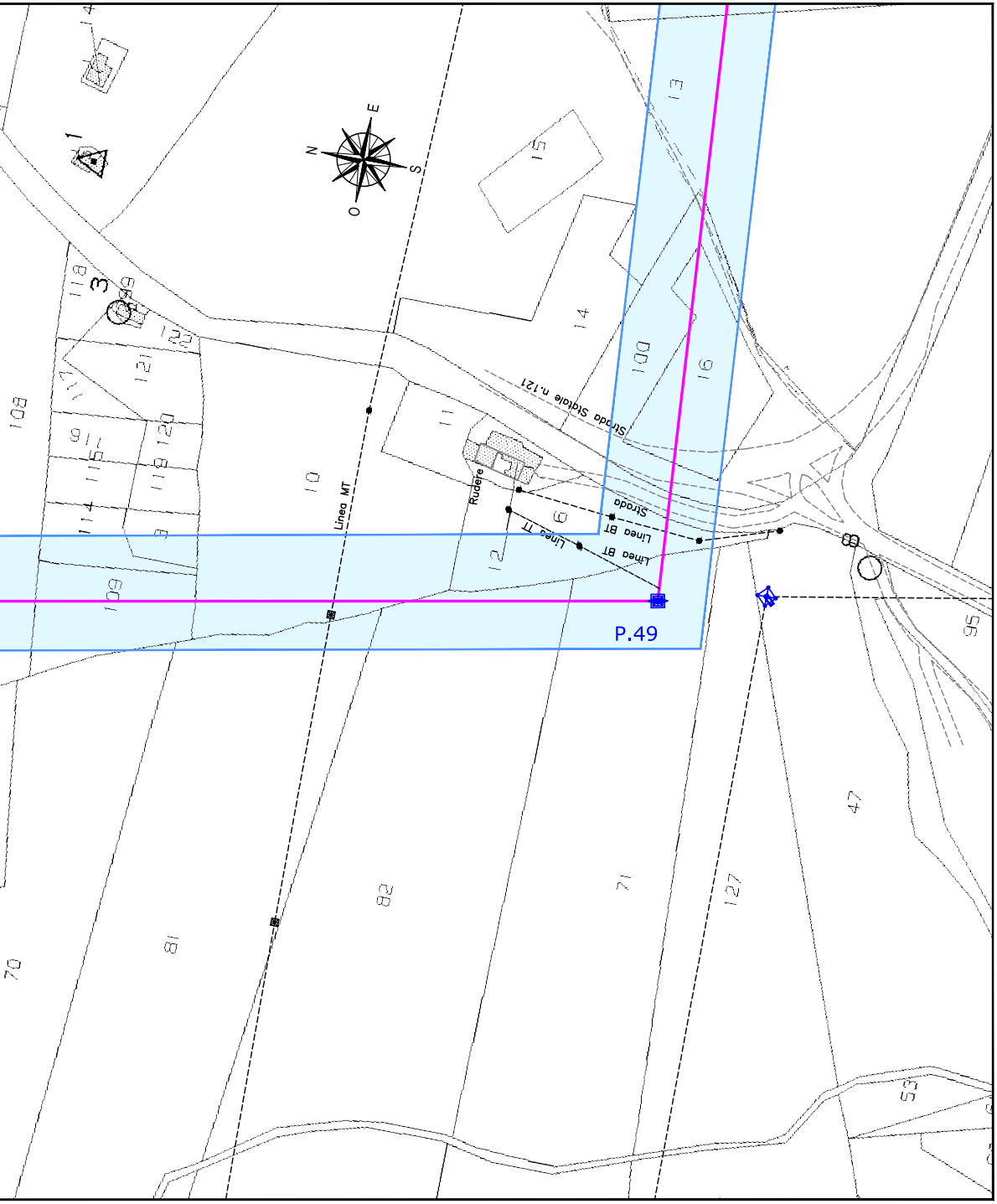
N
E
S
O
14
1
15
13
3
118
99
122
121
14
100
16
108
117
116
120
115
119
114
118
11
10
Linea MT
Rudere
9
12
Strada Statale n.121
Strada
Linea BT
Linea TT
Linea BT
109
P.49
95
47
82
71
127
81
70
53