Progetto Definitivo:

POTENZIAMENTO ELETTRODOTTO AT 150kV "CALTANISSETTA - CARACOLI"

LEGENDA

- ━ Linea esistente 150 kV da potenziare
- ⊠ Palo AT 150 kV esistente
- ⊠ Palo AT 150 kV da smantellare
- ⊠ Palo AT 150 kV futuro
- ▭ Fascia DpA (24,50 — 22,50)
- REC | XX RECETTORE SENSIBILE
- ⬚ Edificio a uso abitativo
- ⬚ Tettoia
- ⬚ Deposito agricolo
- ⬚ Rudere

01	15-06-2022	INTEGRAZIONI E MODIFICHE A SEGUITO NOTE TERNA MARZO 2022	M. MANFRO	BIPROJECT
00	28-07-2021	PRIMA EMISSIONE	M. MANFRO	BIPROJECT
REV.	DATA	DESCRIZIONE	DIS.	VERIF.

AMER Portella Del Vento

CODIFICA:

AMER-23110-PTO-DIS 03-9

TITOLO: PLANIMETRIA CATASTALE CON FASCIA DpA
COMUNE DI SANTA CATERINA VILLARMOSA (CL)
ELETTRODOTTO PETRALIA - S. CATERINA V. E
ELETTRODOTTO S. CATERINA V. - CALTANISSETTA

PROGETTISTA:

BiProject
engineering for innovation

DIS.

VERIF.

TAVOLA	N.° PROGETTO	FORMATO	SCALA	FOGLIO
		3300x297	**1:2000**	**1/1**

SOSTITUISCE:

E' vietata la copia anche parziale del presente elaborato

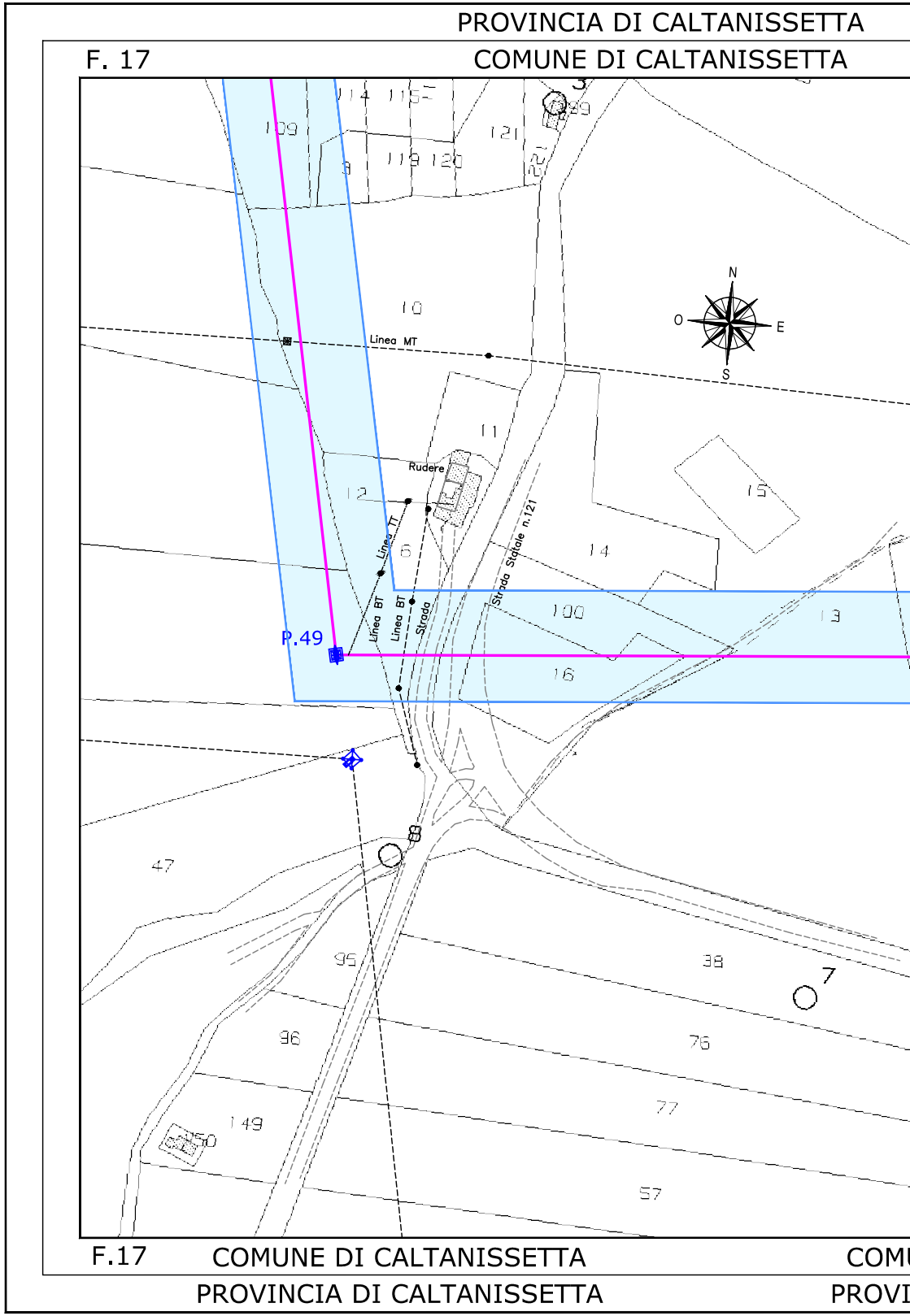
PROVINCIA DI CALTANISSETTA
F. 17
COMUNE DI CALTANISSETTA
114
115
109
121
9
119
120
10
Linea MT
N
O
E
S
11
Rudere
12
15
14
Linea TT
6
Strada Statale n.121
100
13
P.49
Linea BT
Linea BT
Strada
16
47
95
38
7
96
76
77
149
250
57
F.17
COMUNE DI CALTANISSETTA
PROVINCIA DI CALTANISSETTA
COMU
PROVI

PROVINCIA

F. 17 F. 32 COMUNE DI SANT

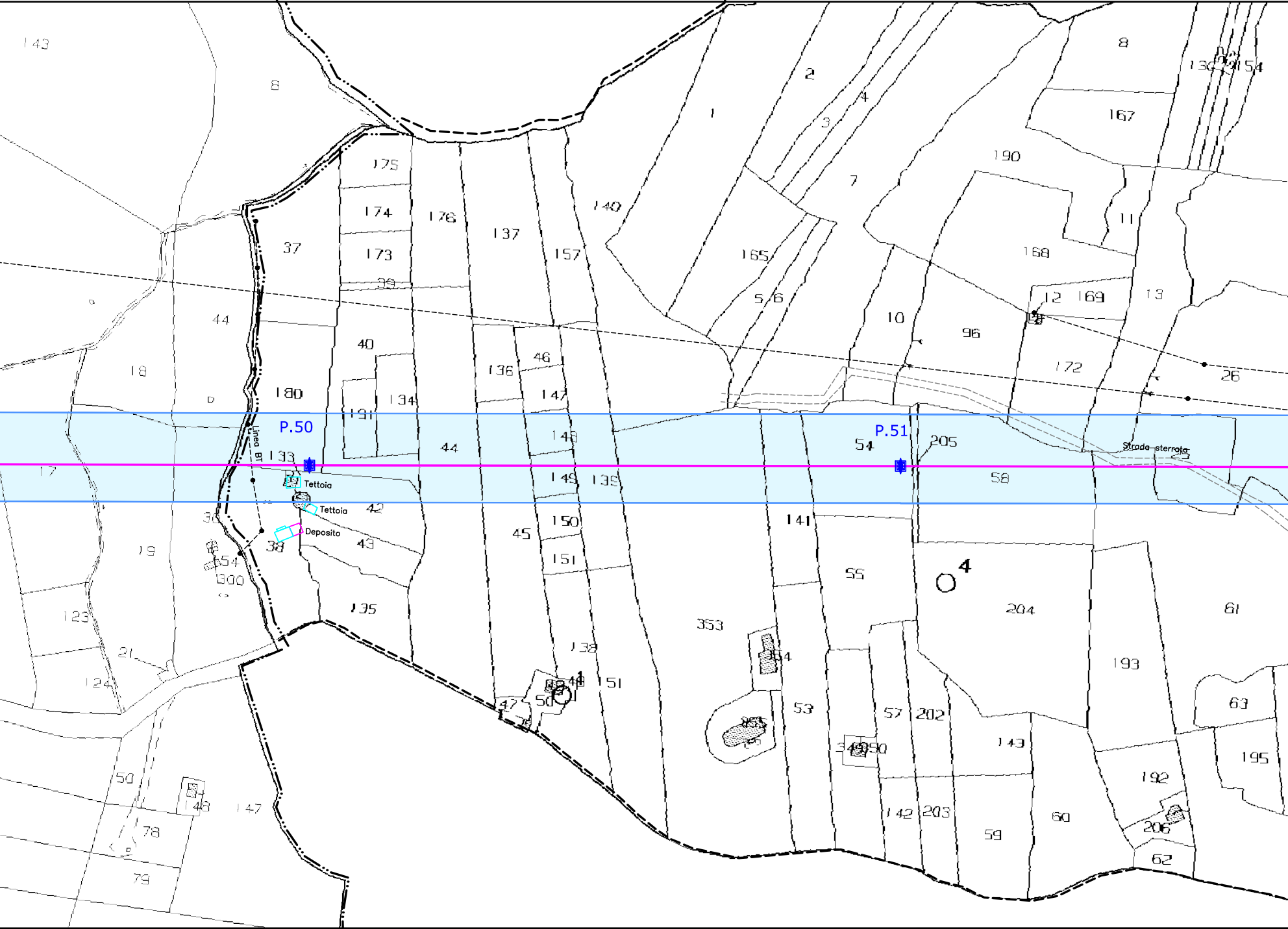
P.50
P.51
Linea BT
Tettoia
Tettoia
Deposito
Strada sterrata
143
8
175
174
176
137
140
1
2
3
4
7
8
167
190
11
168
37
173
157
165
39
5
6
10
12
169
13
96
44
40
46
136
147
172
26
18
180
134
131
148
54
205
133
44
149
135
58
17
42
141
30
19
38
43
150
45
151
55
4
204
61
123
135
353
138
354
193
21
124
151
47
50
53
57
202
63
143
195
192
50
147
78
142
203
59
60
206
62
79

UNE DI CALTANISSETTA F.17 F.46 COMUNE DI SANTA CATERINA VILLARMOSA

NCIA DI CALTANISSETTA PROVINCIA DI CALTANISSETTA

DI CALTANISSETTA

TA CATERINA VILLARMOSA F. 32 | F. 33 COMUNE DI SANTA CATERINA VILLARMOSA

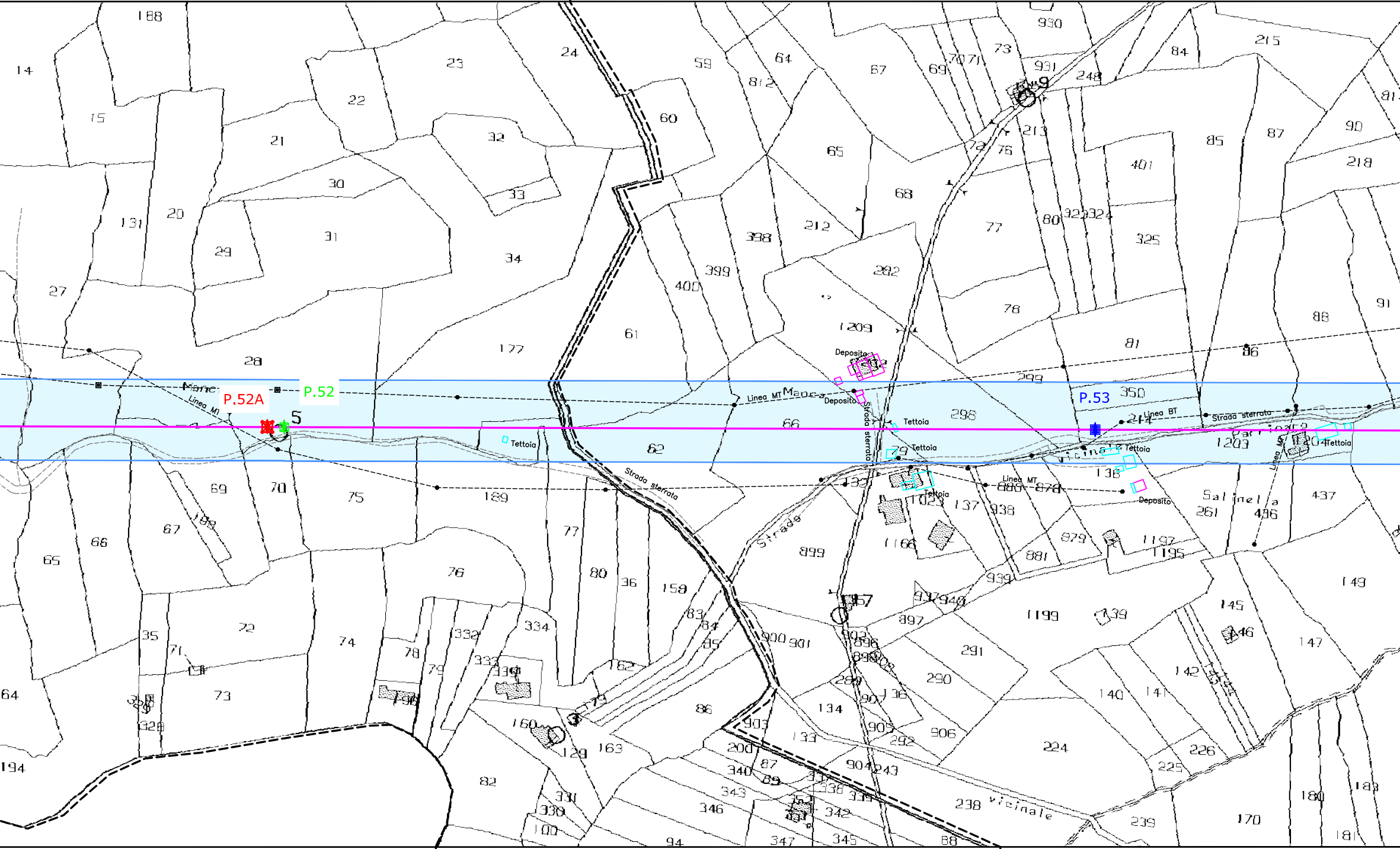
P.52A
P.52
P.53
5
Linea MT
Linea BT
Strada sterrata
Strada
Tettoia
Deposito
Vicinale
Salinella
Mancuso

F.46 | F.32 COMUNE DI SANTA CATERINA VILLARMOSA F.32 | F.33 COMUNE DI SANTA CATERINA VI

PROVINCIA DI CALTANISSETTA

PROVINCIA DI CALTANISSETTA

COMUNE DI SANTA CATERINA VILLARMOSA F. 33 | F. 34 COMUNE DI SANTA CATERINA VILLARM

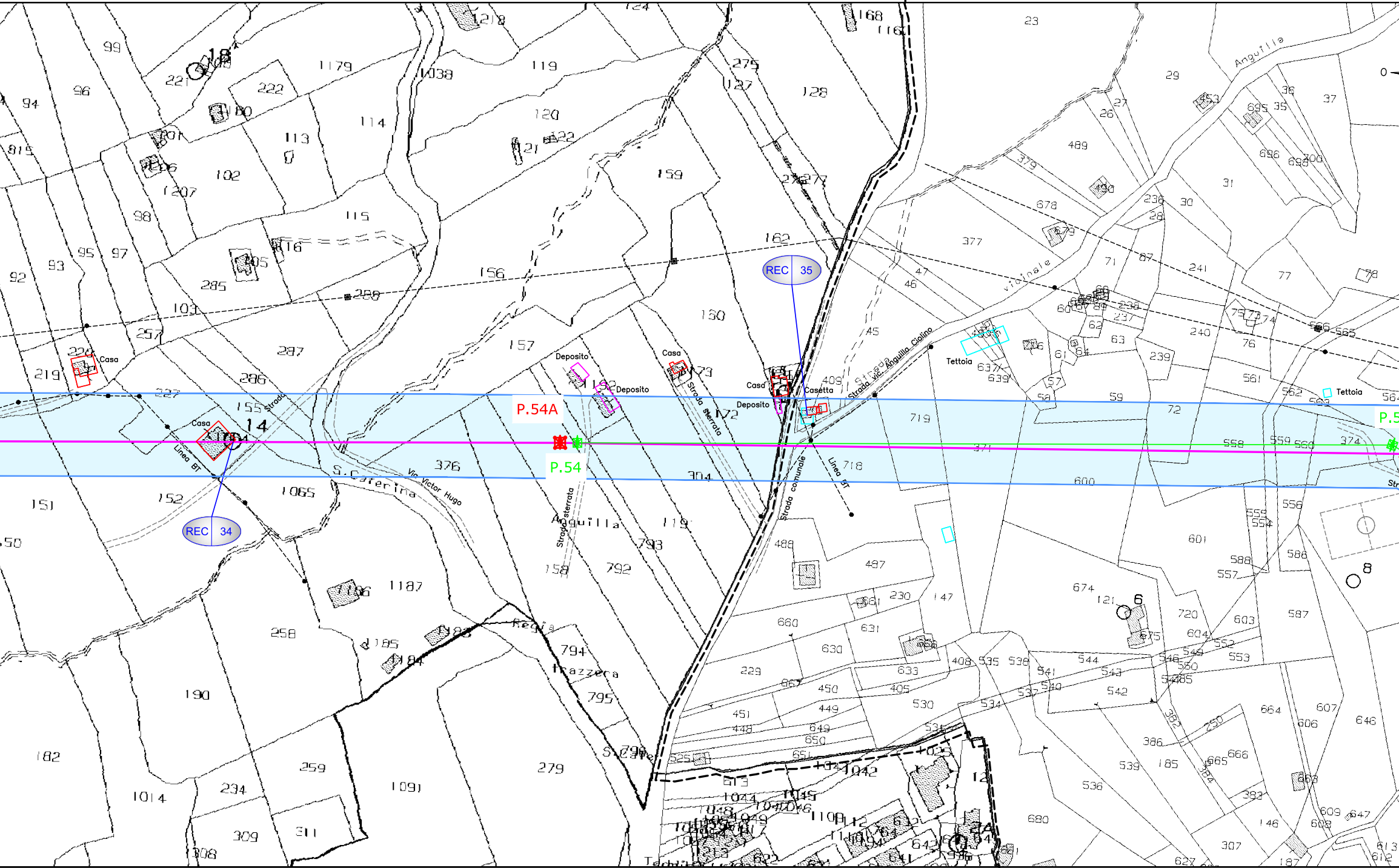
P.54A
P.54
P.5
REC 35
REC 34
Casa
Deposito
Casetta
Tettoia
Linea BT
Strada comunale
Strada sterrata
Strada
S. Caterina
Via Victor Hugo
Anguilla
Regia
Trazzera
Strada vic. Anguilla Ciolino
vicinale
Techi
Str

LLARMOSA COMUNE DI SANTA CATERINA VILLARMOSA F.33 | F.34 COMUNE DI SANTA CATERINA V

PROVINCIA DI CALTANIS

MOSA F. 34

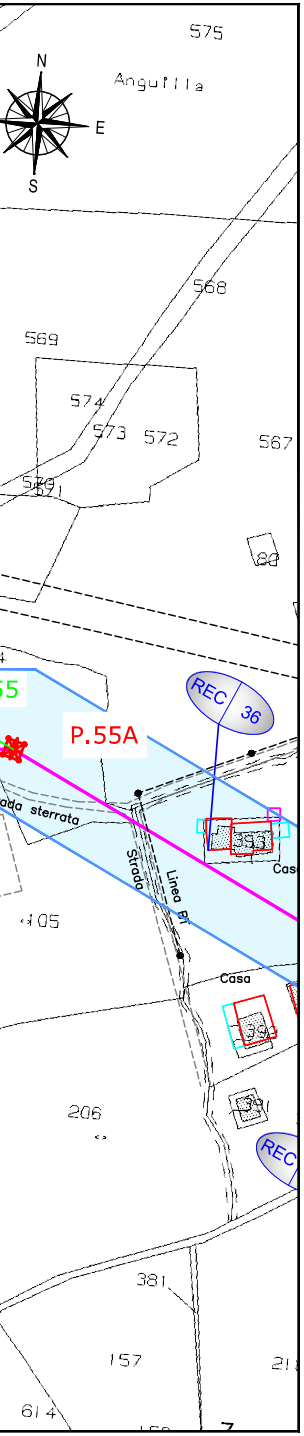
N
E
S
Anguilla
P.55A
55
REC 36
Strada sterrata
Linea BT
Casa
REC

VILLARMOSA F.34

SETTA

PROVINCIA DI CALTANISSETTA

F. 34 COMUNE DI SANTA CATERINA VILLARMOSA

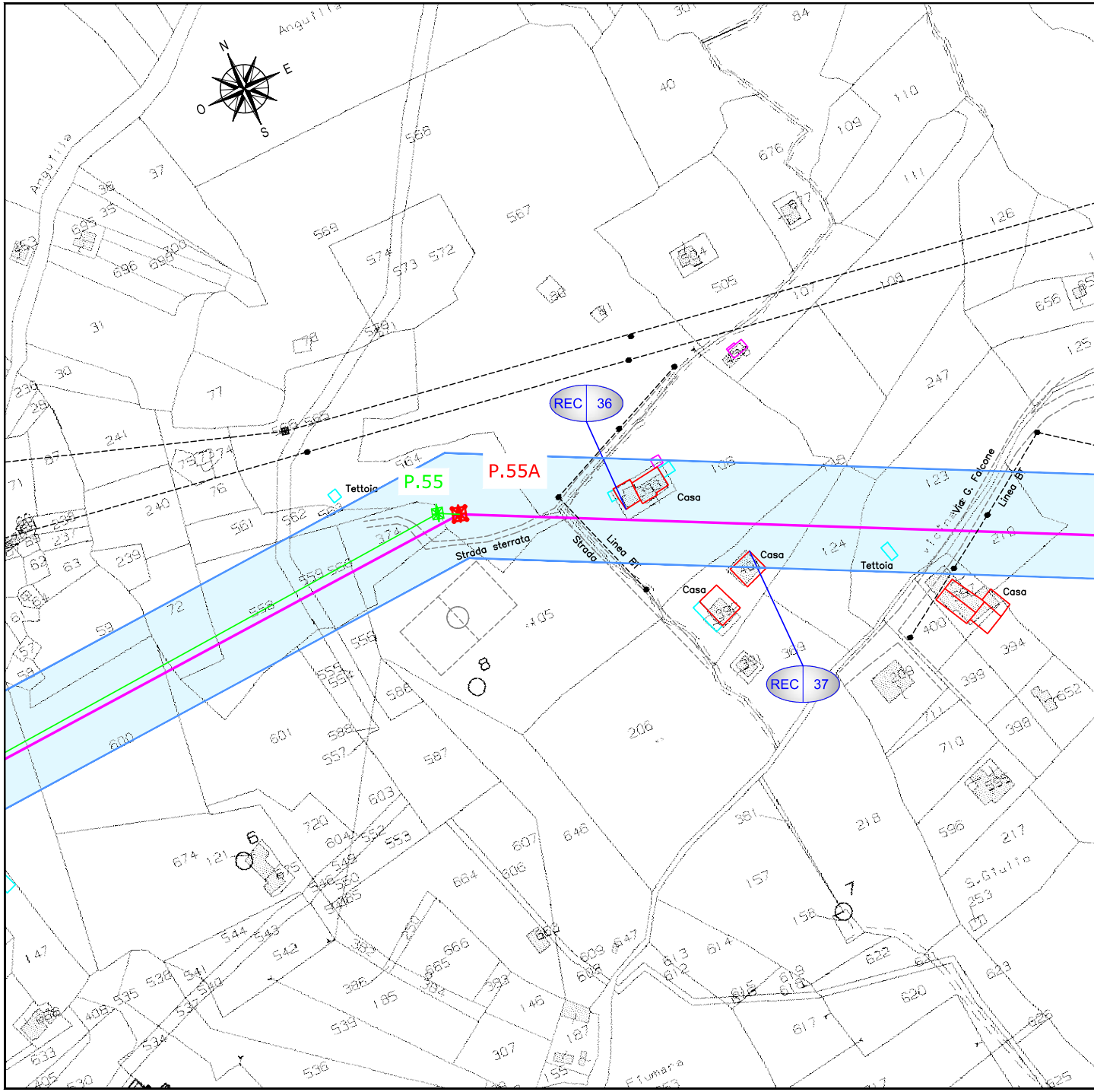
N
E
S
O
Anguilla
P.55
P.55A
REC 36
REC 37
Tettoia
Casa
Strada sterrata
Strada
Linea BT
Via G. Falcone
S. Giulia
Fiumara

F.34 COMUNE DI SANTA CATERINA VILLARMOSA

PROVINCIA DI CALTANISSETTA

COMUNE DI SANTA CATERINA VILLARMOSA F. 34 | F. 35 COMUNE DI SANTA CATERINA VILLARMOSA

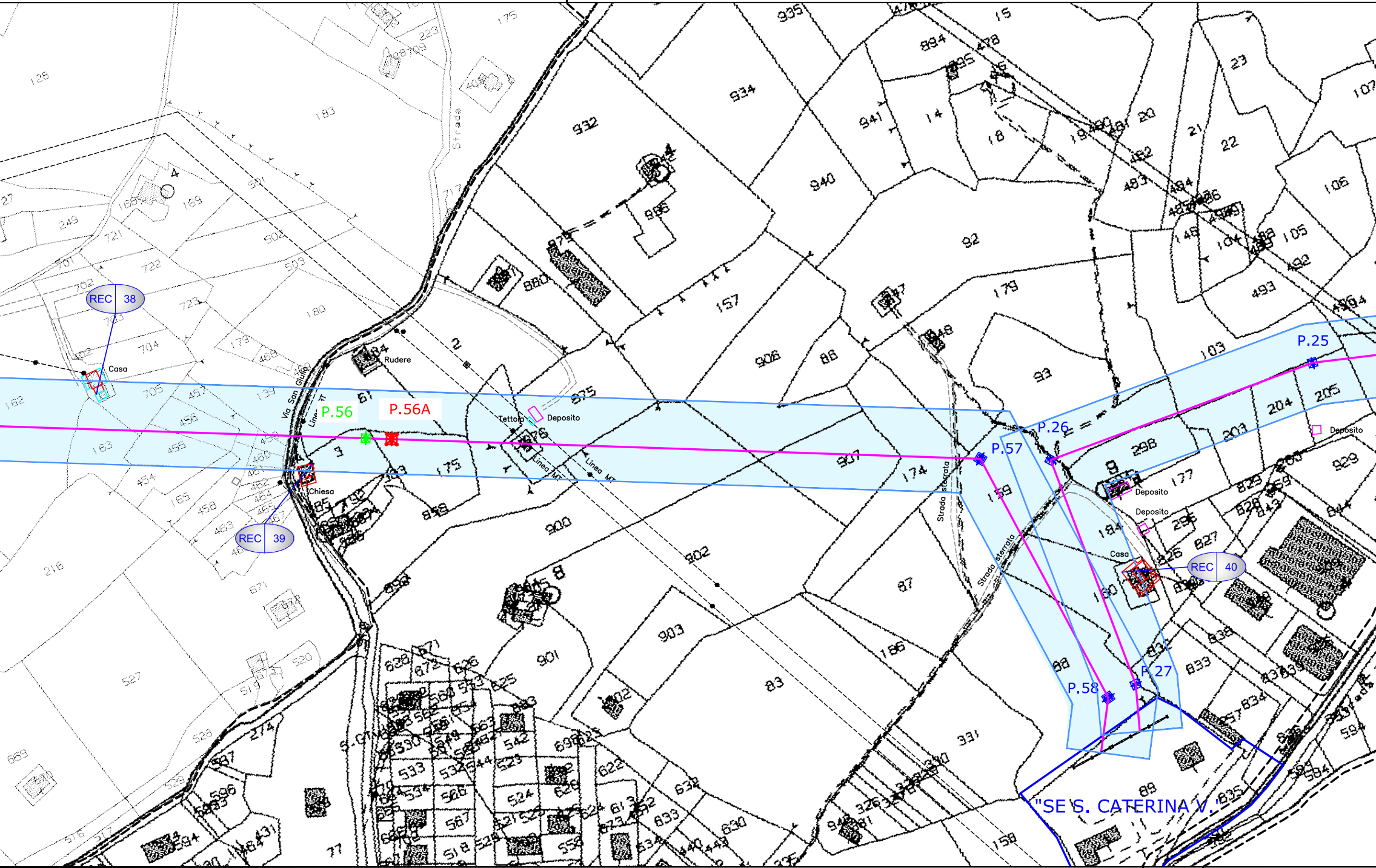
P.56
P.56A
P.57
P.58
P.25
P.26
P.27
REC 38
REC 39
REC 40
Casa
Chiesa
Rudere
Tettoia
Deposito
Via San Giulio
Linea MT
Strada sterrata
Strada
"SE S. CATERINA V."

F.34 | F.35 COMUNE DI SANTA CATERINA VILLARMOSA F.35 | F.55 | F.54 C

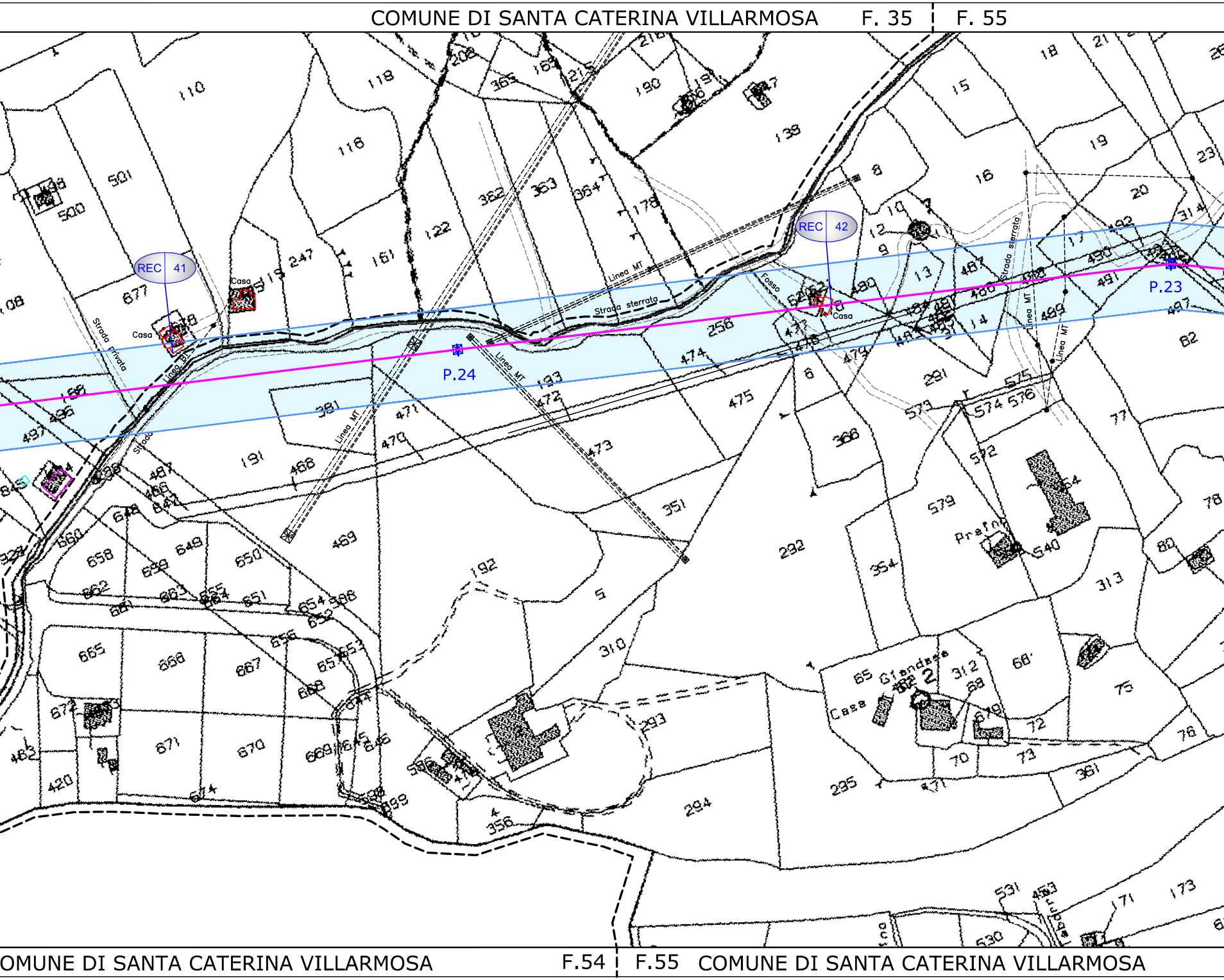
COMUNE DI SANTA CATERINA VILLARMOSA
F. 35
F. 55
REC 41
REC 42
P.24
P.23
Casa
Casa
Casa
Strada privata
Strada sterrata
Strada sterrata
Linea MT
Linea MT
Linea MT
Linea MT
Linea MT
Linea BT
Fosso
Strada
Casa Giandazza
Pratone
OMUNE DI SANTA CATERINA VILLARMOSA
F.54
F.55
COMUNE DI SANTA CATERINA VILLARMOSA

COMUNE DI SANTA CATERINA VILLARMOSA F. 55 | F. 56

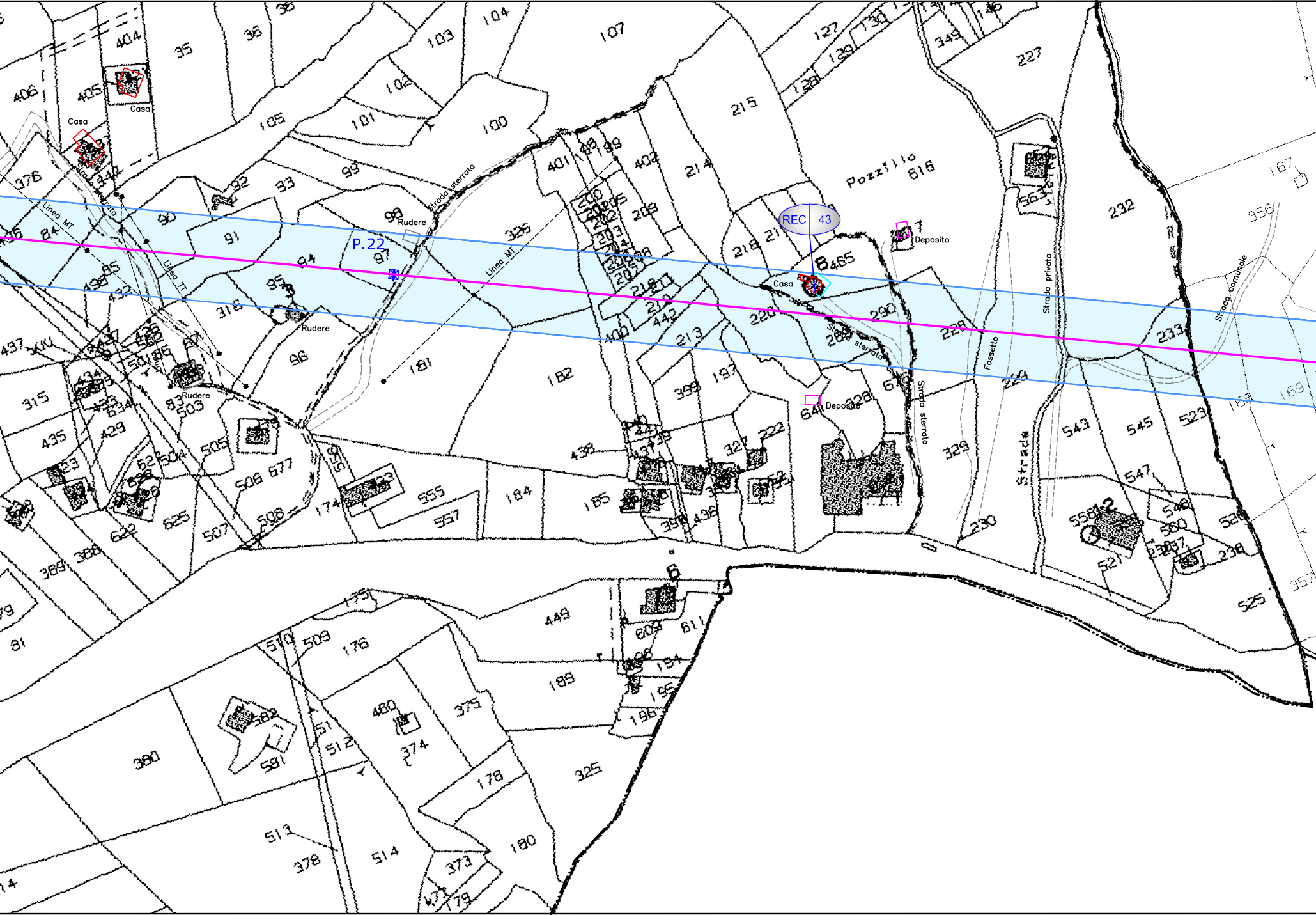
P.22
REC 43
Casa
Casa
Casa
Rudere
Rudere
Rudere
Deposito
Deposito
Linea MT
Linea MT
Linea TT
Strada sterrata
Strada sterrata
Strada sterrata
Strada sterrata
Pozzillo
Strada privata
Fossetto
Strada comunale
Strada
616
465
215
214
232
233
227
228
229
290
181
182
107
100
94
95
96
97
98
91
90
93
99
326
213
443
220
543
545
547
523
525
449
189
176
375
374
378
380
513
514
178
180
325

COMUNE DI SANTA CATERINA VILLARMOSA F.55 | F.24 COMUNE DI CALTANISSETTA

PROVINCIA DI CALTANISSETTA PROVINCIA DI CALTANISSETTA

PROVINCIA DI CALTANISSETTA

COMUNE DI SANTA CATERINA VILLARMOSA F. 56

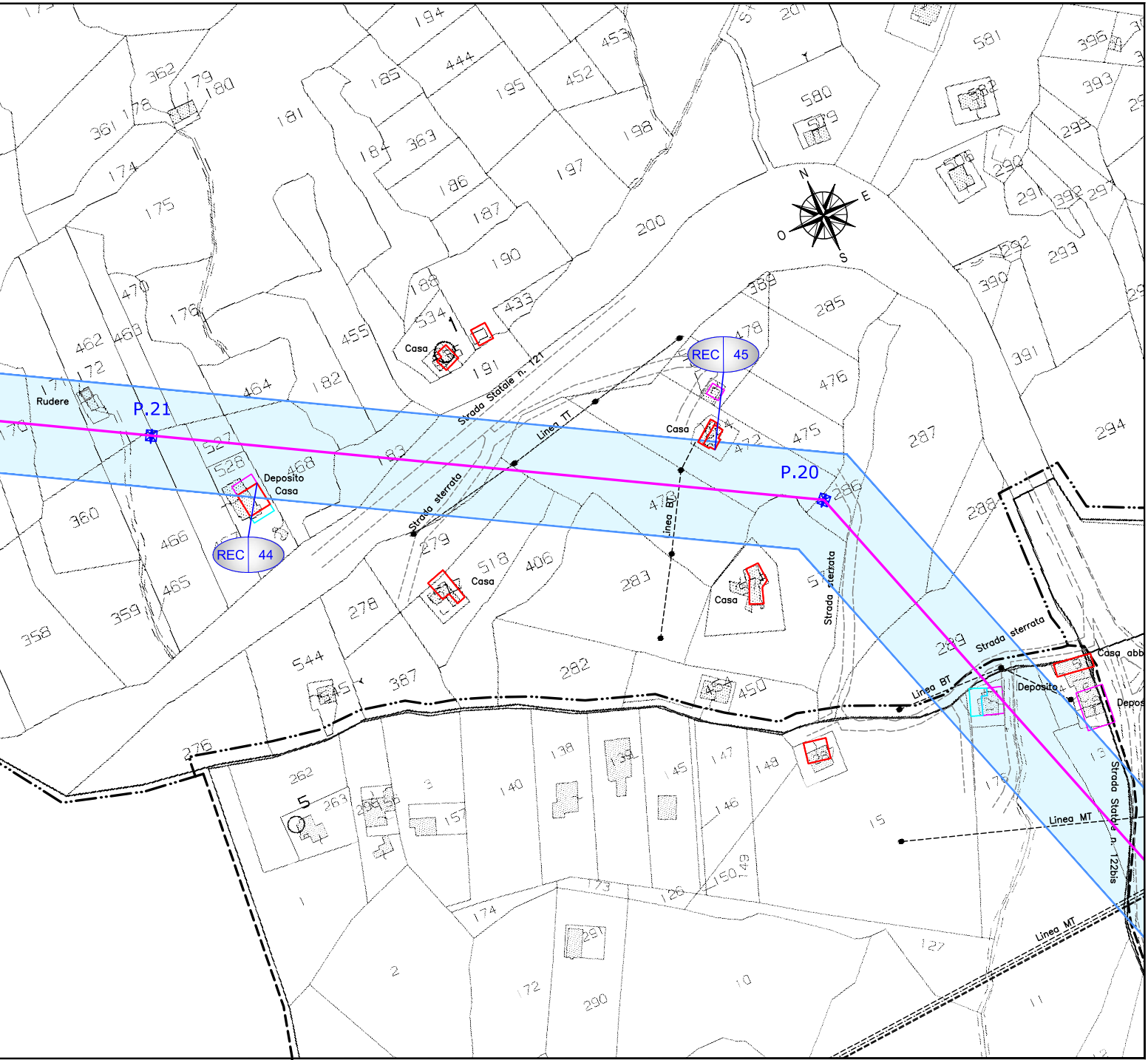
N
E
S
O
P.21
P.20
REC 45
REC 44
Strada Statale n. 121
Strada sterrata
Strada sterrata
Strada sterrata
Strada sterrata
Linea TT
Linea BT
Linea BT
Linea MT
Linea MT
Strada Statale n. 122bis
Rudere
Deposito
Casa
Casa
Casa
Casa
Casa
Deposito
Casa abb
Depos
194
444
185
195
452
453
362
179
180
178
361
181
184
363
198
174
186
197
175
187
200
190
188
534
433
470
176
462
468
455
191
172
464
182
527
528
468
183
470
360
466
465
359
358
279
518
406
278
283
544
545
387
282
454
450
276
262
263
140
138
147
148
145
146
15
174
172
290
10
11
2
1
127
581
396
393
580
579
293
290
291
292
297
390
293
391
294
389
285
478
476
475
472
287
286
288
289
13
5

F.24 F.25 COMUNE DI CALTANISSETTA F.25

PROVINCIA DI CALTANISSETTA