SCHEMA DI TRINCEA PER LA SUB-IRRIGAZIONE NEL TERRENO -SCALA 1:5

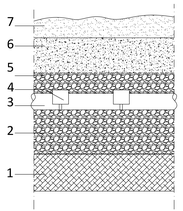

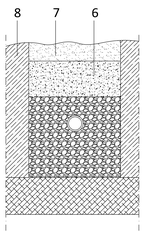

Legenda

1) Terreno permeabile
2) Ghiaia grossolana
3) Tubazione di dispersione
4) Copertura a protezione dei giunti
5) Strato di tessuto non tessuto
6) Terreno di copertura
7) Terreno riportato per compensare l'assestamento
8) Terreno permeabile

IMPIANTO DI TRATTAMENTO ACQUE DI PRIMA PIOGGIA -SCALA 1:25

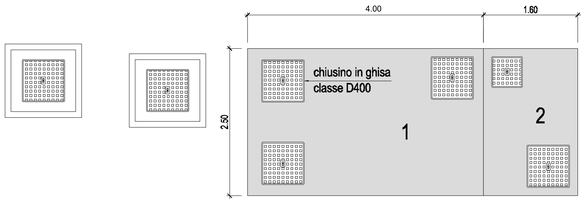

PIANTA COPERTURE

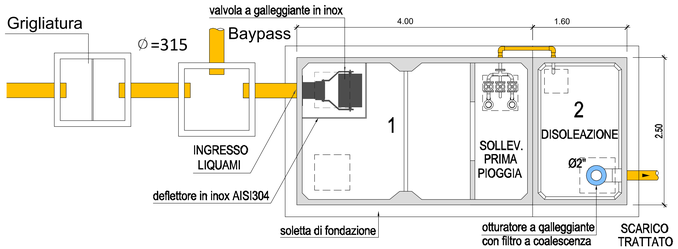

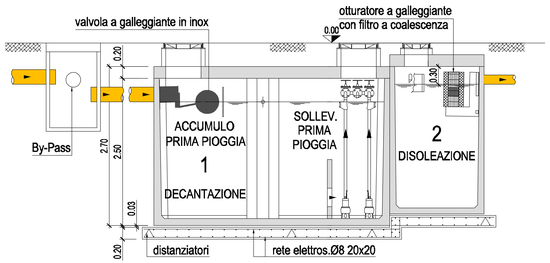

SEZIONE LONGITUDINALE

IMPIANTO TRATTAMENTO REFLUI ASSIMITATI AI DOMESTICI -SCALA 1:25

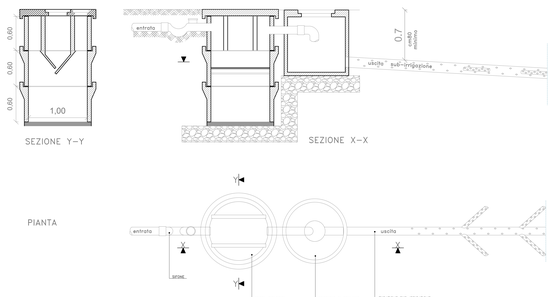

VASCA DI ACCUMULO PER IL RIUTILIZZO DELLE ACQUE -SCALA 1:50

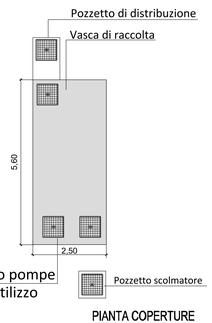

PIANTA COPERTURE

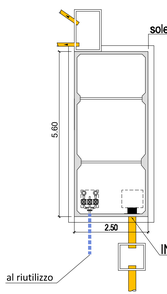

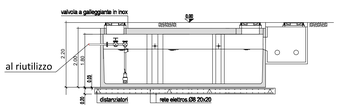

SEZIONE LONGITUDINALE

COMUNE DI BRINDISI

Provincia di Brindisi

PTO SE condivisione/trasformazione 30/150kV per connessione impianti fotovoltaici in Loc. C.da Vaccaro, C.da Baroni e C.da Casignano

Codifica	Descrizione
PFBR-D-ID-U06	Particolari costruttivi opere idrauliche

Proponente

GUARINI S.R.L.
Tel +390 474 418 20
guarini srl@pec.it

BARONI S.R.L.
Tel +390 474 418 20
baroni srl@pec.it

DEPALMA S.R.L.
Tel +390 474 418 20
depalmasrl@pec.it

BARONINUOVI S.R.L.
Tel +390 474 418 20
baroninuovisrl@pec.it

Progettazione opere di rete

INSE S.R.L.
Via Michelangelo, 71
Brunico (BZ)
Tel. 0039 0474 418 20 e-mail: tecnico@pec.inse.it

N.	DATA	DESCRIZIONE	ELABORATO	VERIFICATO	APPROVATO
01	27.02.2023	PRIMA EMISSIONE	N. CALDIERO	P. DI MASO	TECHNICAL DIR.: MARIO MILITI CAPO SETTORE: GIUSEPPE LETTERA

TIPOLOGIA DELL'ELABORATO	FORMATO	SCALA	FOGLIO
DISEGNO	1745 X 590	1:50 -1: 25	1 / 1