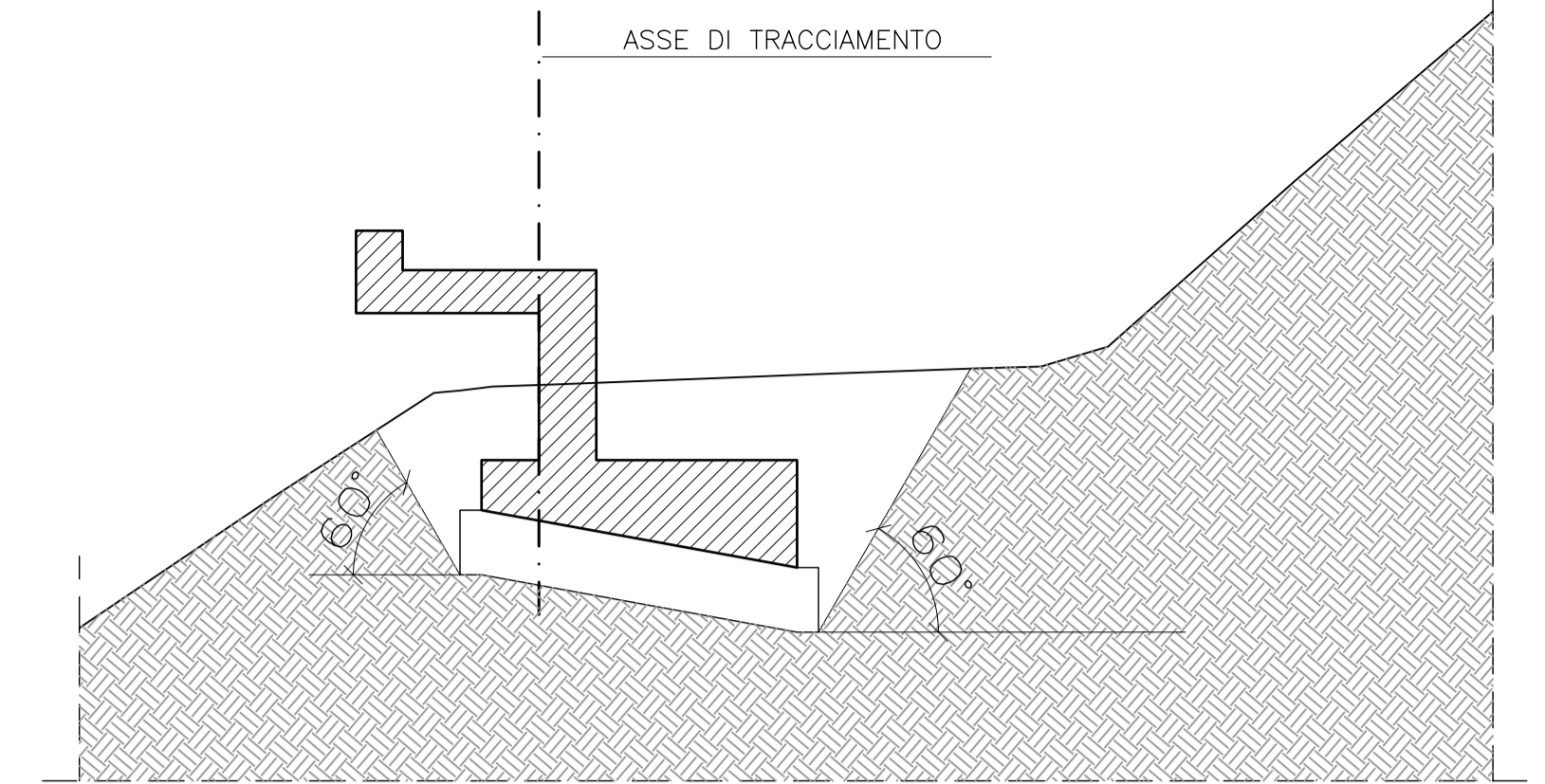


Dati di tracciamento		
	X	Y
1	54267.50	166943.23
2	54280.44	166946.08
3	54301.53	166953.59
4	54313.38	166957.55
5	54325.97	166959.60
6	54345.35	166966.41
7	54268.68	166936.41
8	54282.02	166938.77
9	54304.36	166945.20
10	54316.11	166949.40
11	54327.02	166956.41
12	54346.46	166963.26

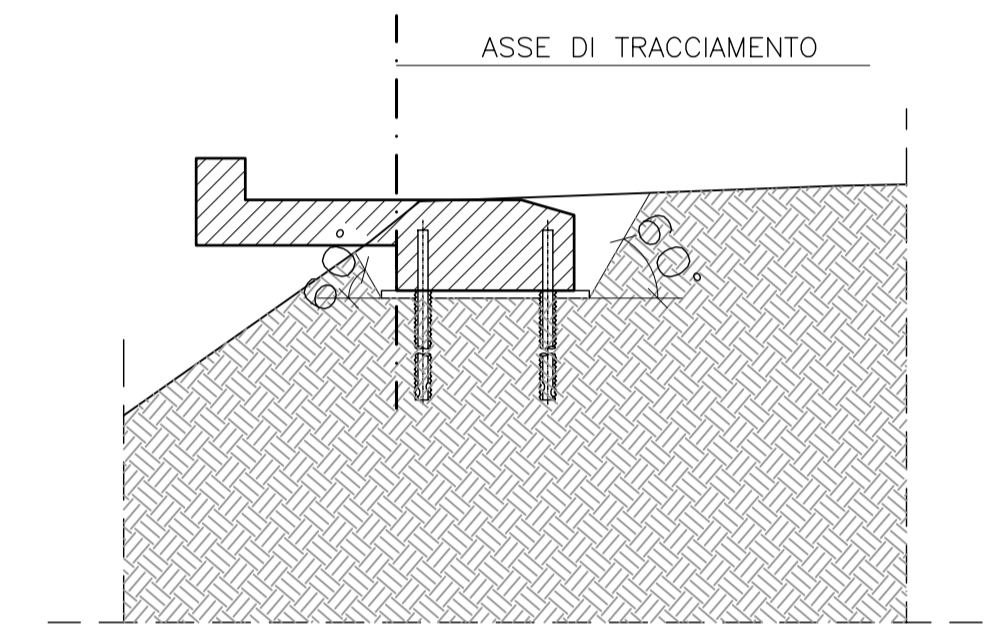
### SEZIONE TIPO SCAVO-MURO M03

Scala 1:100



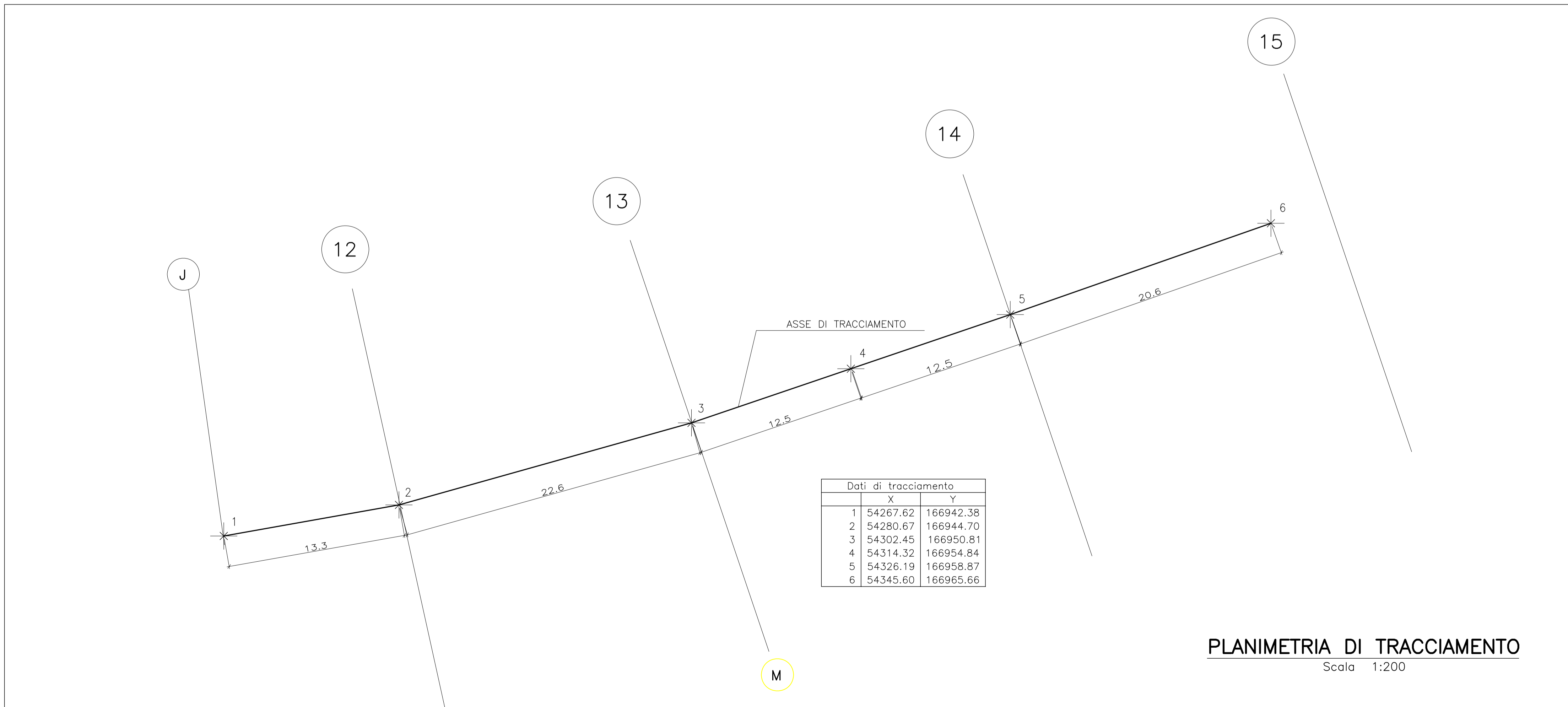
### SEZIONE TIPO SCAVO-CORDOLO CS01

Scala 1:100



PLANIMETRIA DEGLI SCAVI

Scala 1:200



Dati di tracciamento		
	X	Y
1	54267.62	166942.38
2	54280.67	166944.70
3	54302.45	166950.81
4	54314.32	166954.84
5	54326.19	166958.87
6	54345.60	166965.66

PLANIMETRIA DI TRACCIAMENTO

Scala 1:200

COMMITTENTE:



ALTA Sorveglianza:



GENERAL CONTRACTOR:



INFRASTRUTTURE FERROVIARIE STRATEGICHE DEFINITE DALLA LEGGE OBIETTIVO N.443/01

TRATTA A.V./A.C. TERZO VALICO DEI GIOVI  
PROGETTO ESECUTIVO

VIABILITA' DI ACCESSO AL CANTIERE COP2 CASTAGNOLA

Opere d'arte  
Muro M03 e cordolo CS01  
Tracciamento e scavi

GENERAL CONTRACTOR Consorzio <b>Cociv</b> Ing. G. Guagnozzi		DIRETTORE LAVORI		SCALA: 1:200
COMMESSA <b>IG51</b>	LOTTO <b>01</b>	FASE <b>E</b>	ENTE <b>CV</b>	TIPO DOC. <b>P9</b>
OPERA/DISCIPLINA <b>NV2205</b>		PROGR. <b>003</b>	REV. <b>B</b>	

PROGETTAZIONE							
Rev.	Descrizione emissione	Redatto	Data	Verificato	Data	Progettista Integratore	Data
A00	Prima emissione	Vega engineering	23/05/2012	Ing. F. Colla	29/05/2012	E. Pagani	31/05/2012
B00	Revisione e sigillo definitivo IG51/01-E-CV-P9/NV22-05-003-B00	Vega engineering	10/10/2012	Ing. F. Colla	12/10/2012	E. Pagani	15/10/2012

