

E78 GROSSETO - FANO
Tratto Nodo di Arezzo – Selci – Lama (E45) –
Palazzo del Pero – Completamento

PROGETTO DEFINITIVO

FI 509

ANAS - DIREZIONE PROGETTAZIONE E REALIZZAZIONE LAVORI

<p>IL GEOLOGO</p> <p><i>Dott. Geol. Marco Leonardi</i> Ordine dei geologi della Regione Lazio n. 1541</p>	<p>I PROGETTISTI SPECIALISTICI</p> <p><i>Ing. Ambrogio Signorelli</i> Ordine Ingegneri Provincia di Roma n. 35111</p>	<p>PROGETTAZIONE ATI: (Mandataria)</p> <p>GPI INGEGNERIA <i>GESTIONE PROGETTI INGEGNERIA srl</i></p>
<p>COORDINATORE PER LA SICUREZZA IN FASE DI PROGETTAZIONE</p> <p><i>Arch. Santo Salvatore Vermiglio</i> Ordine Architetti Provincia di Reggio Calabria n. 1270</p>	<p><i>Ing. Moreno Panfilì</i> Ordine Ingegneri Provincia di Perugia n. A2657</p>	<p>(Mandante)</p> <p>cooprogetti</p> <p>engeko</p>
<p>VISTO: IL RESP. DEL PROCEDIMENTO</p> <p><i>Ing. Francesco Pisani</i></p>	<p><i>Ing. Matteo Boradugo</i> Ordine Ingegneri Provincia di Pordenone al n. 790A</p>	<p>(Mandante)</p> <p>AIM <i>Studio di Architettura e Ingegneria Moderna</i></p>
<p>VISTO: IL RESP. DEL PROGETTO</p> <p><i>Arch. Pianif. Marco Colazza</i></p>	<p><i>Ing. Giuseppe Resta</i> Ordine Ingegneri Provincia di Roma n. 20629</p>	<p>IL PROGETTISTA RESPONSABILE DELL'INTEGRAZIONE DELLE PRESTAZIONI SPECIALISTICHE. (DPR207/10 ART 15 COMMA 12):</p> <p><i>Dott. Ing. GIORGIO GUIDUCCI</i> Ordine Ingegneri Provincia di Roma n. 14035</p>

STUDIO PRELIMINARE AMBIENTALE

Paesaggio

Album dei fotoinserimenti

CODICE PROGETTO		NOME FILE		REVISIONE	SCALA
PROGETTO LIV.PROG ANNO DPFI509 D 22		T00AM02AMBFO01_D		D	-
CODICE ELAB. T00AM02AMBFO01					
D	Emissione	Febbraio '23	Uccelani	Panfilì	Guiducci
C	Revisione per avvio di procedura ambientale	Ottobre '22	Uccelani	Panfilì	Guiducci
B	Rev. a seguito istruttoria Prot. U. 0463887. 05-07-2022	Sett. '22	Uccelani	Panfilì	Guiducci
A	Emissione	Maggio '22	Uccelani	Panfilì	Guiducci
REV.	DESCRIZIONE	DATA	REDATTO	VERIFICATO	APPROVATO

Fotoinserimento 1

Vista dal Poggio di Santa Maria verso lo svincolo Arezzo. Sulla sinistra i fronti collinari boscati, sulla destra i margini del centro abitato di Arezzo



Stato di fatto



Inserimento di infrastruttura



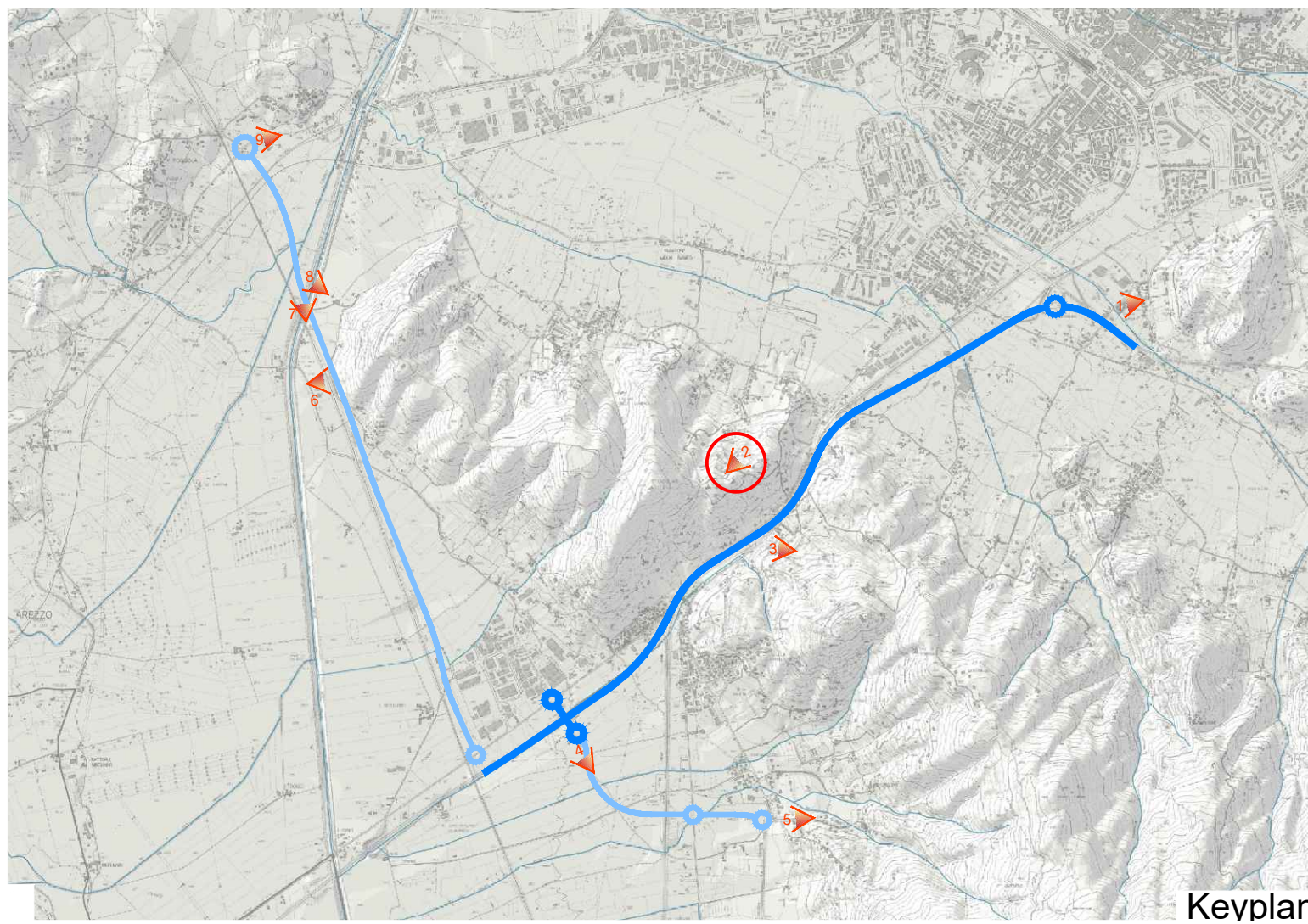
Opere di mitigazione



Keyplan

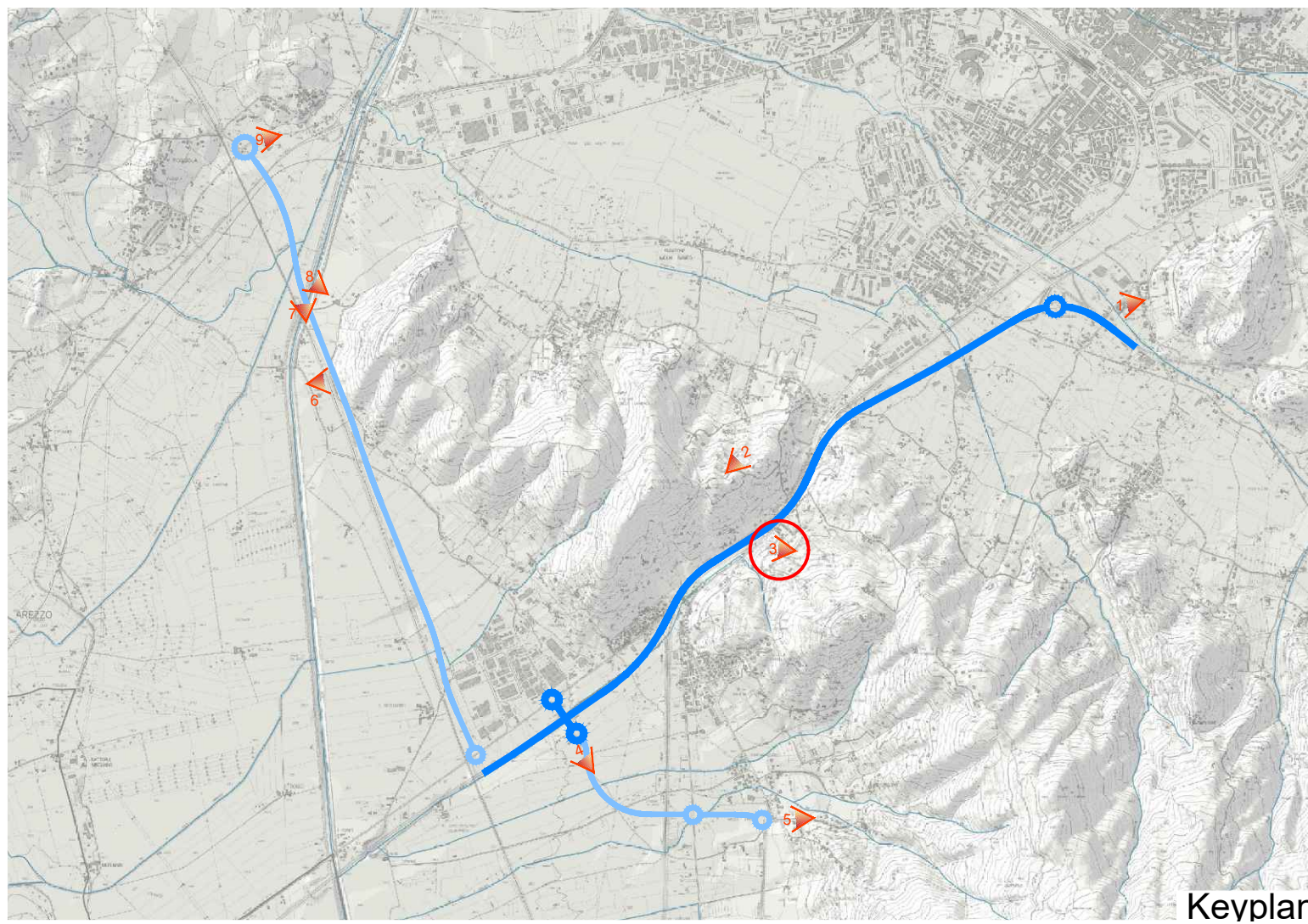
Fotoinserimento 2

Vista dalla Strada Località Bagnaia verso il fondovalle. Sulla sinistra i fronti collinari boscati, al centro il tracciato SS73 e la linea ferroviaria Firenze-Roma, sulla sinistra i margini del centro abitato di Arezzo



Fotoinserimento 3


Vista a volo di uccello in prossimità della nuova galleria artificiale dell'Olmo. Sulla sinistra la linea ferroviaria Firenze-Roma, sulla destra le colture terrazzate



Keyplan

Fotoinserimento 4

Vista a volo di uccello in prossimità dello svincolo San Zeno. In primo piano i terreni agricoli.



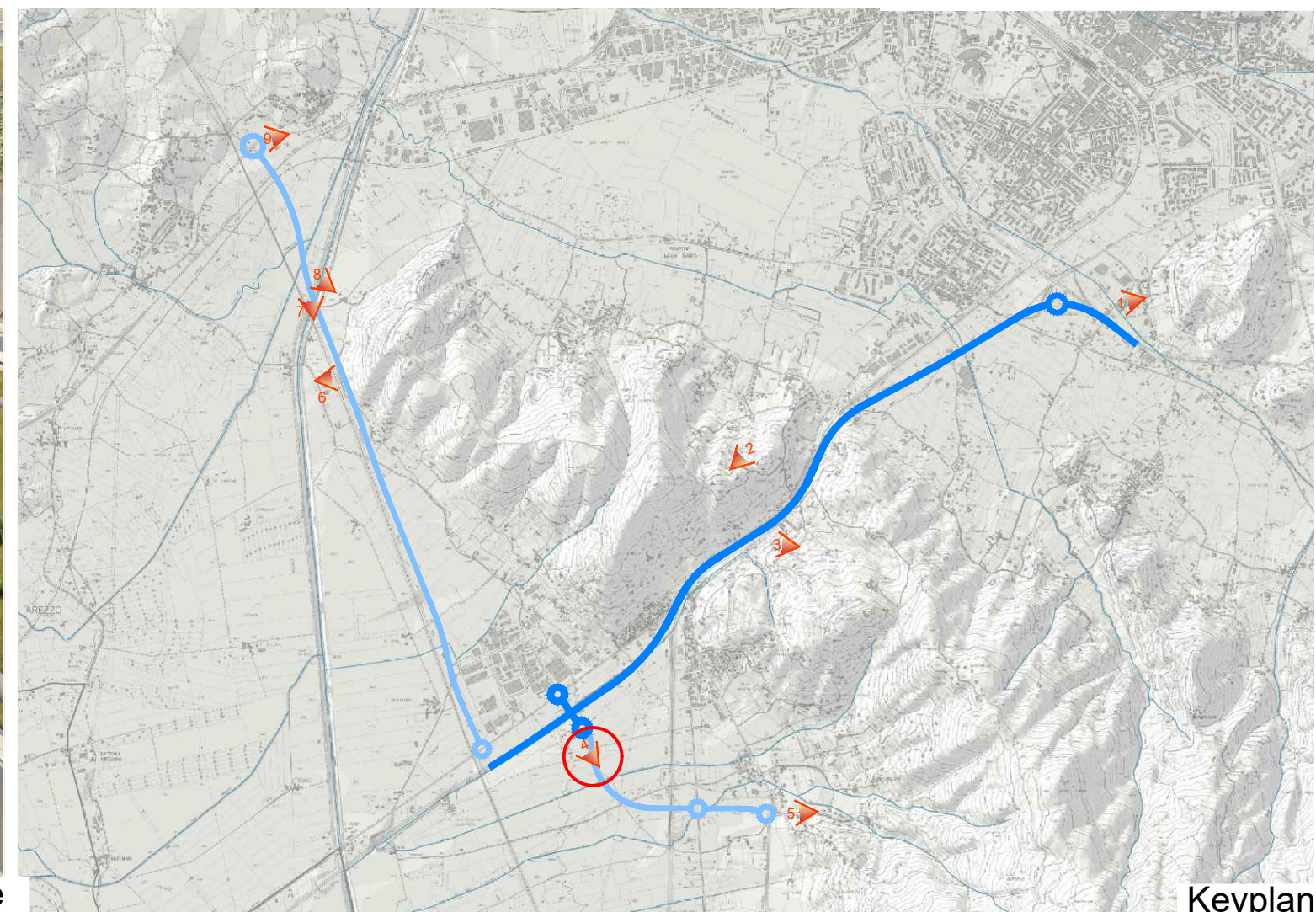
Stato di fatto



Inserimento di infrastruttura



Opere di mitigazione



Keyplan

Fotoinserimento 5

Vista dalla Pieve di Santa Mustiola a Quarto verso la piana agricola



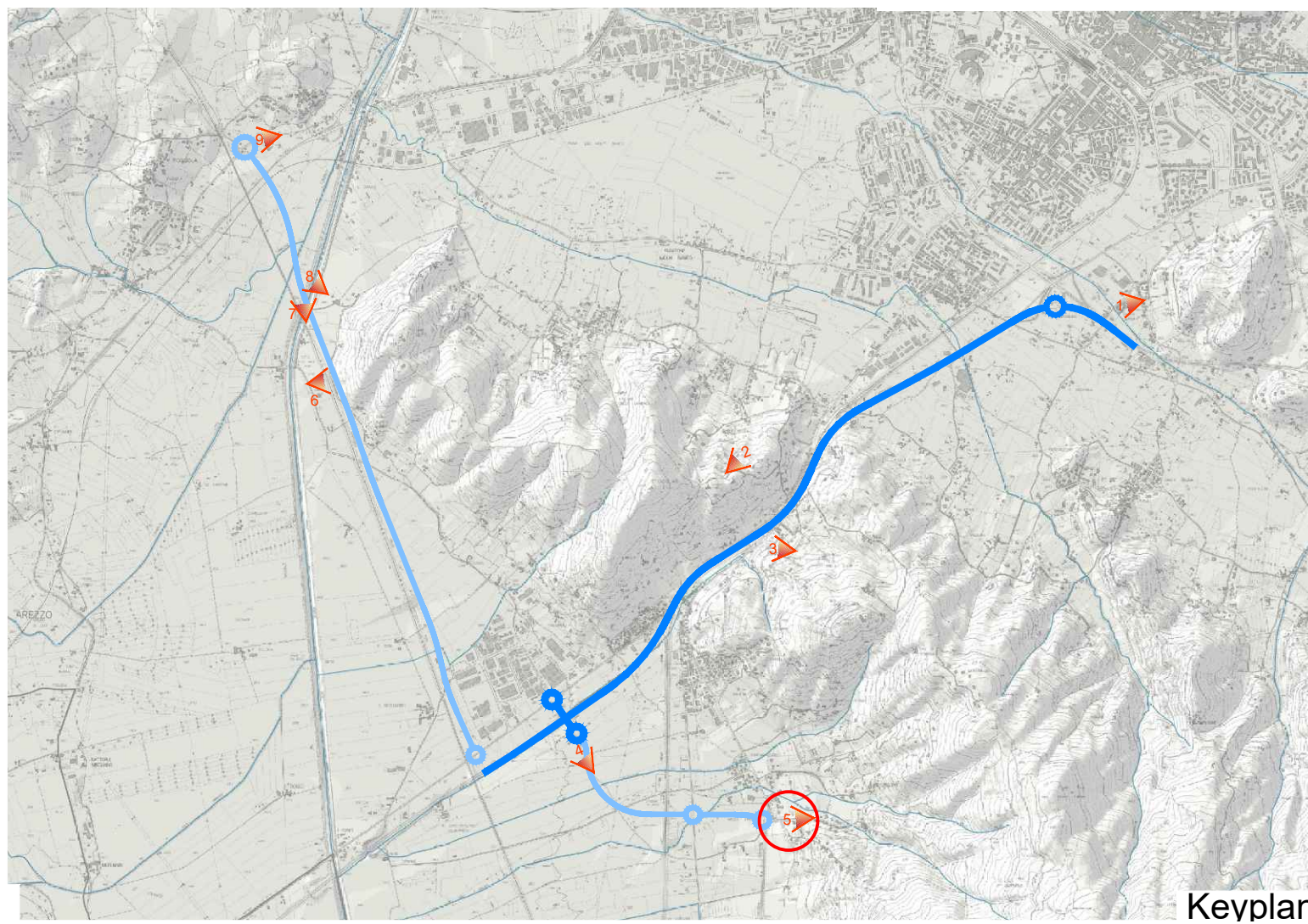
Stato di fatto



Inserimento di infrastruttura



Opere di mitigazione



Keyplan

Fotoinserimento 6

Vista dalla località Ponte alla Nave verso la paratia in destra dal collegamento SS73-raccordo A1- Arezzo Battifolle



Stato di fatto



Inserimento di infrastruttura



Opere di mitigazione



Keyplan

Fotoinserimento 7

Vista verso il viadotto Canale Maestro della Chiana e lo scavalco della linea AV Firenze-Roma.



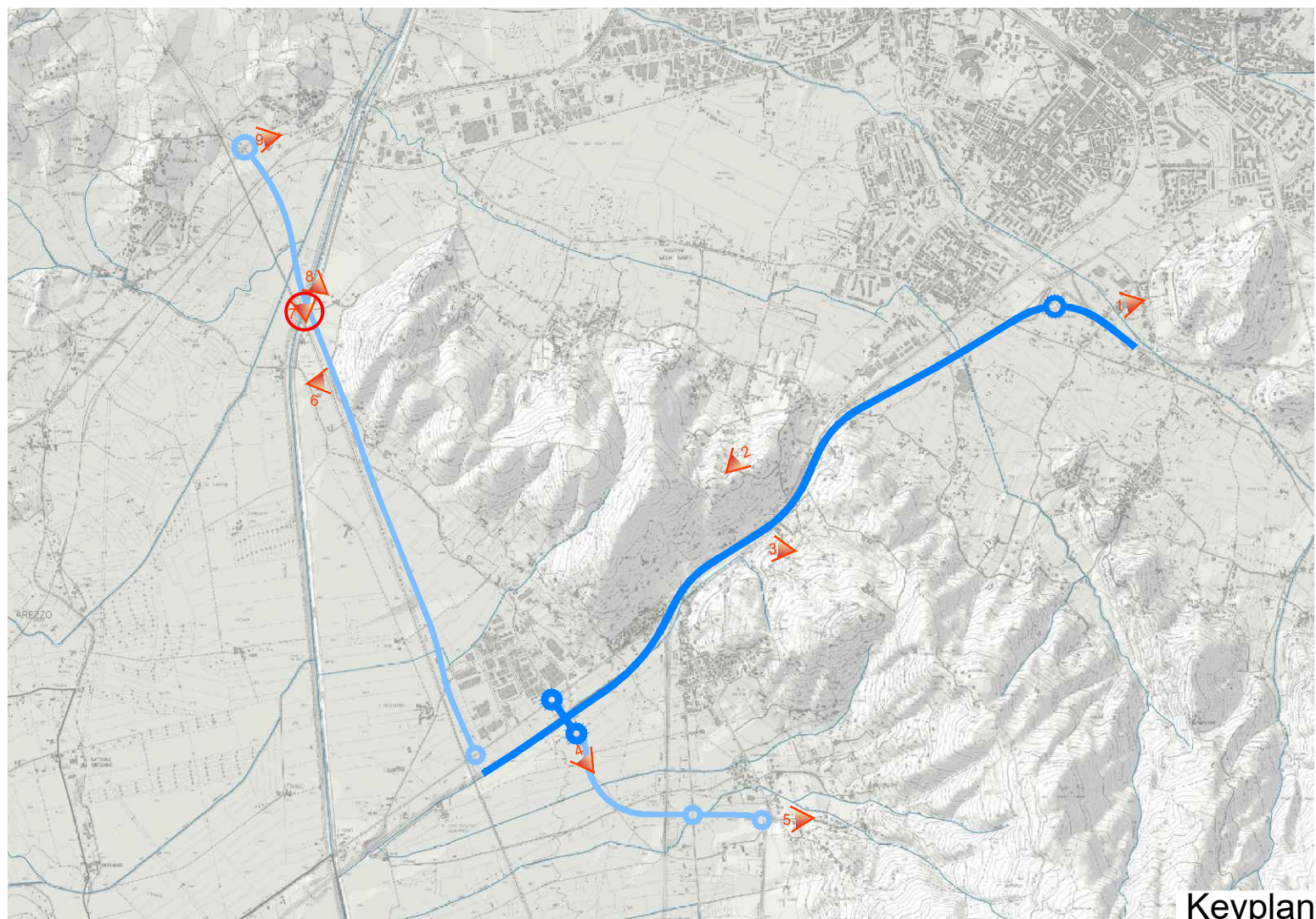
Stato di fatto



Inserimento di infrastruttura



Opere di mitigazione



Keyplan

Fotoinserimento 8

Vista a volo di uccello da Località Ponte alla Nave verso lo scavalco della linea AV Firenze-Roma sopra al Canale Maestro della Chiana



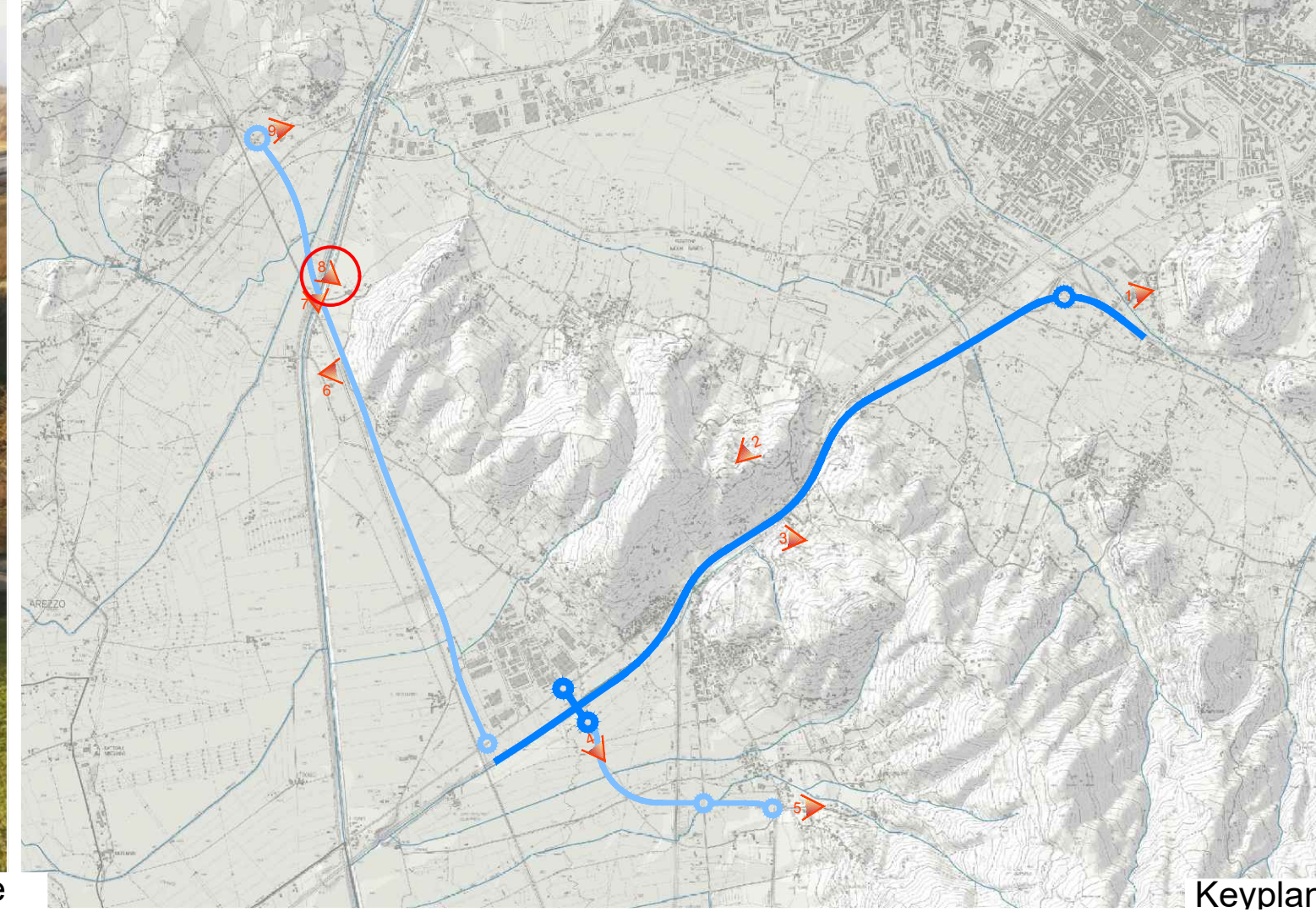
Stato di fatto



Inserimento di infrastruttura



Opere di mitigazione



Keyplan

Fotoinserimento 9

Vista dalla strada SP21 EST verso rotatoria San Giuliano. A destra località Chiani



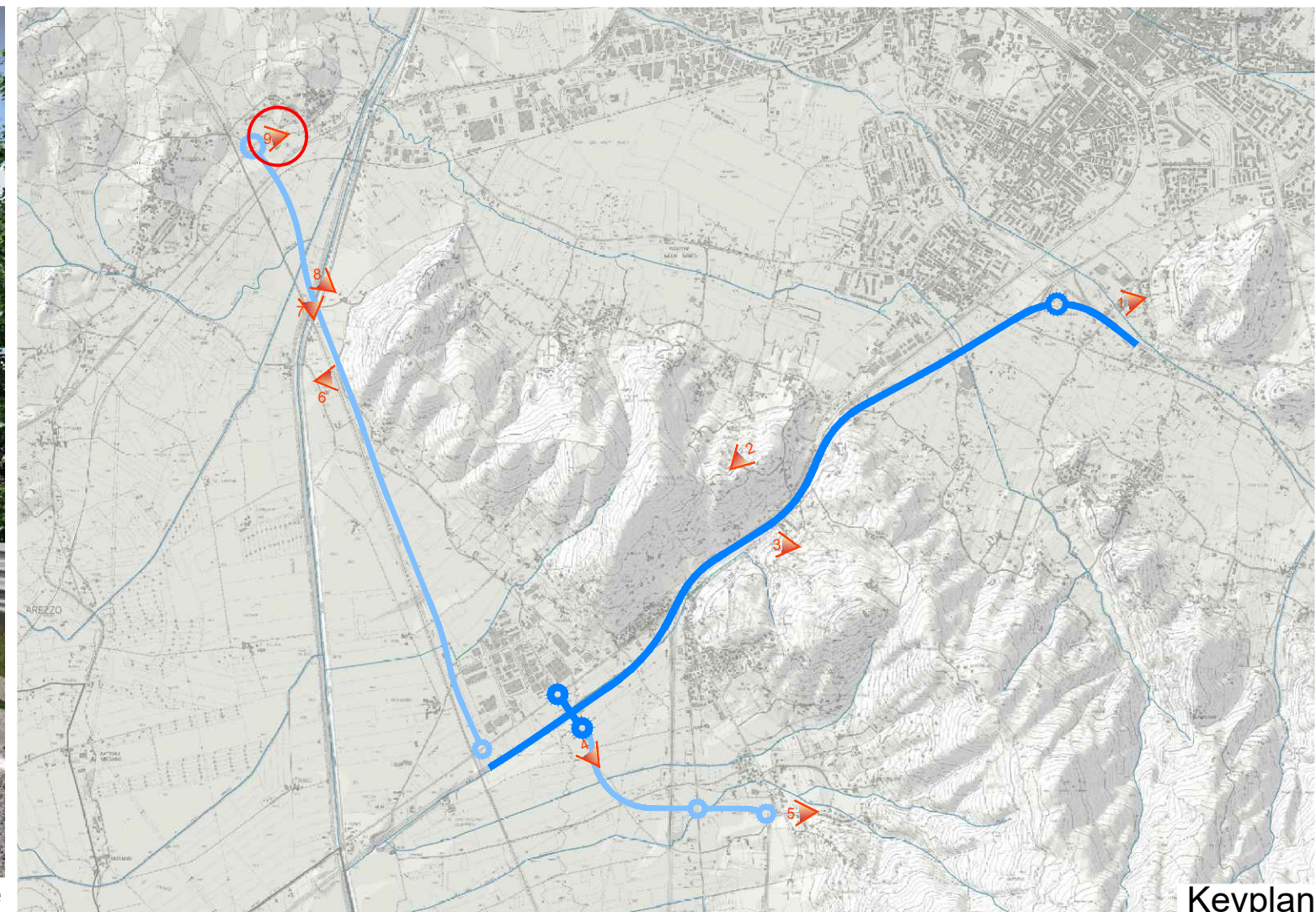
Stato di fatto



Inserimento di infrastruttura



Opere di mitigazione



Keyplan