id	Contenuto delle prescrizioni inerenti il Progetto Esecutivo " Adeguamento e messa in sicurezza della S.S.131 - Risoluzione nodi critici 2° Stralcio dal km 108+300 al km 158+000"
[illegible]	[illegible]

S21 - Accessi al km 127+000

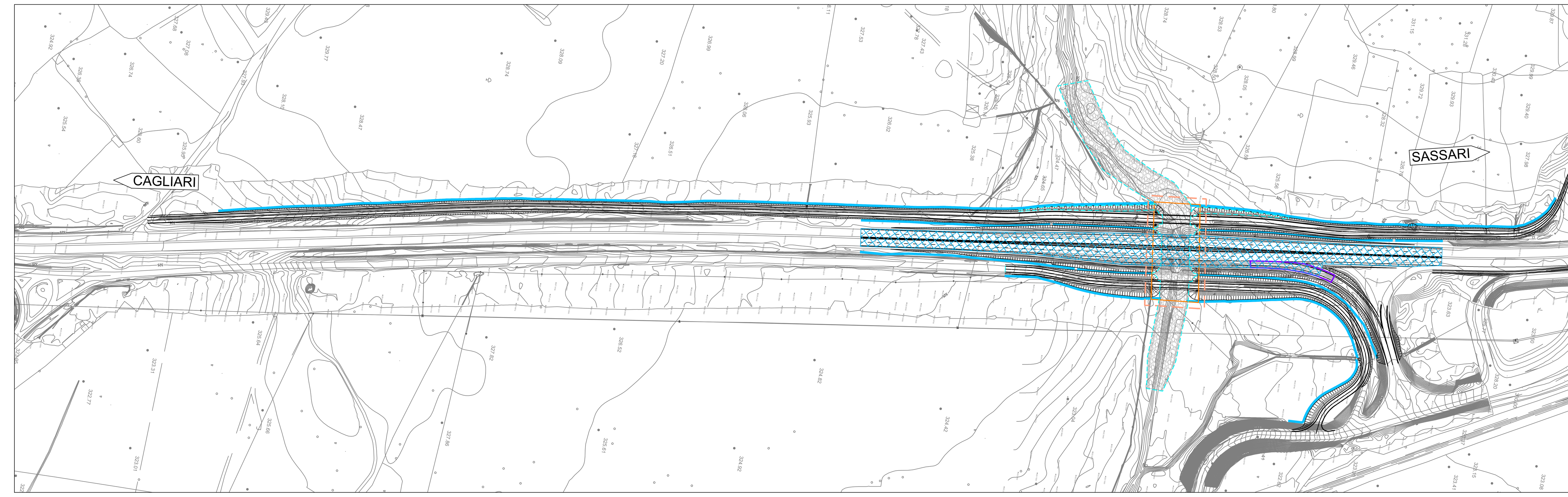

S01 - Accesso al Km 111+160

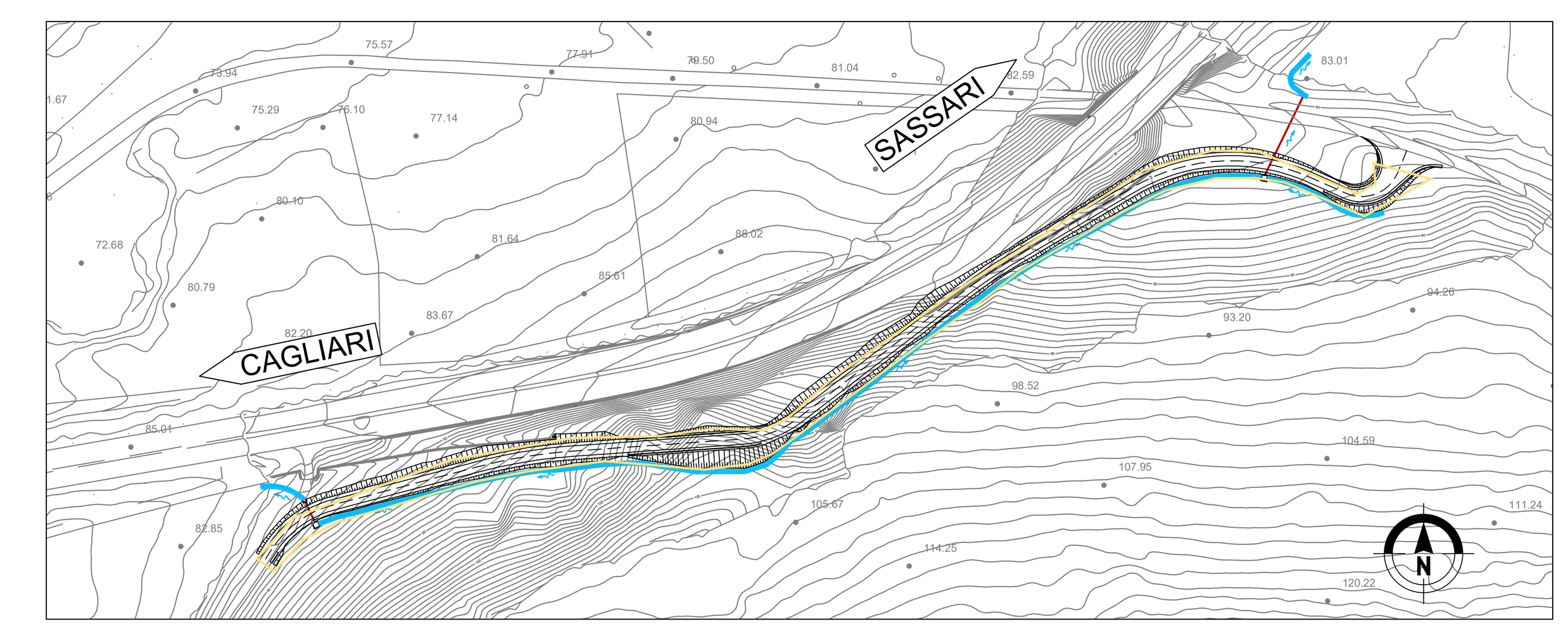

S04 - Accessi 123+500 al Km 125+260 - 1/2

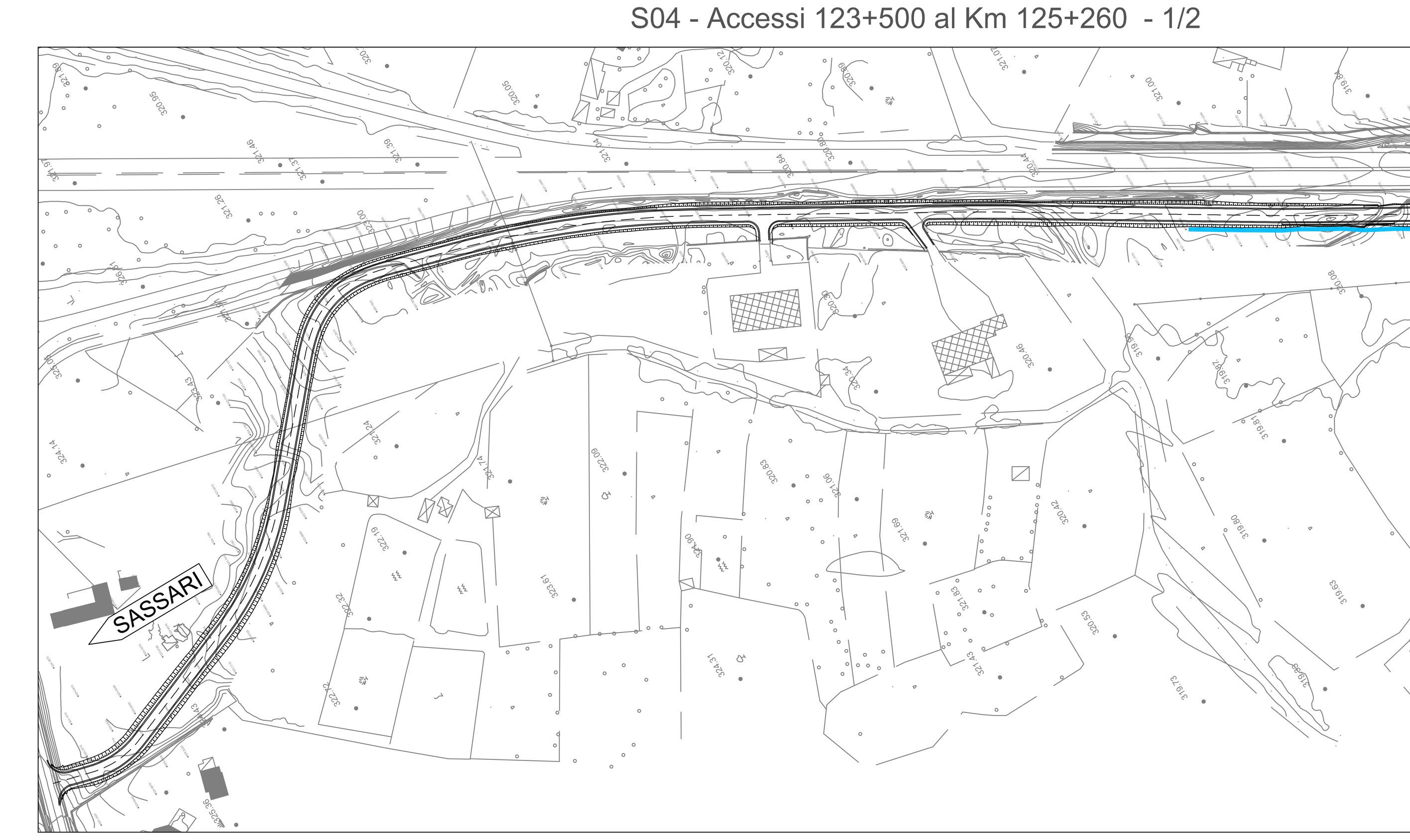

S02 - Accesso al Km 120+00

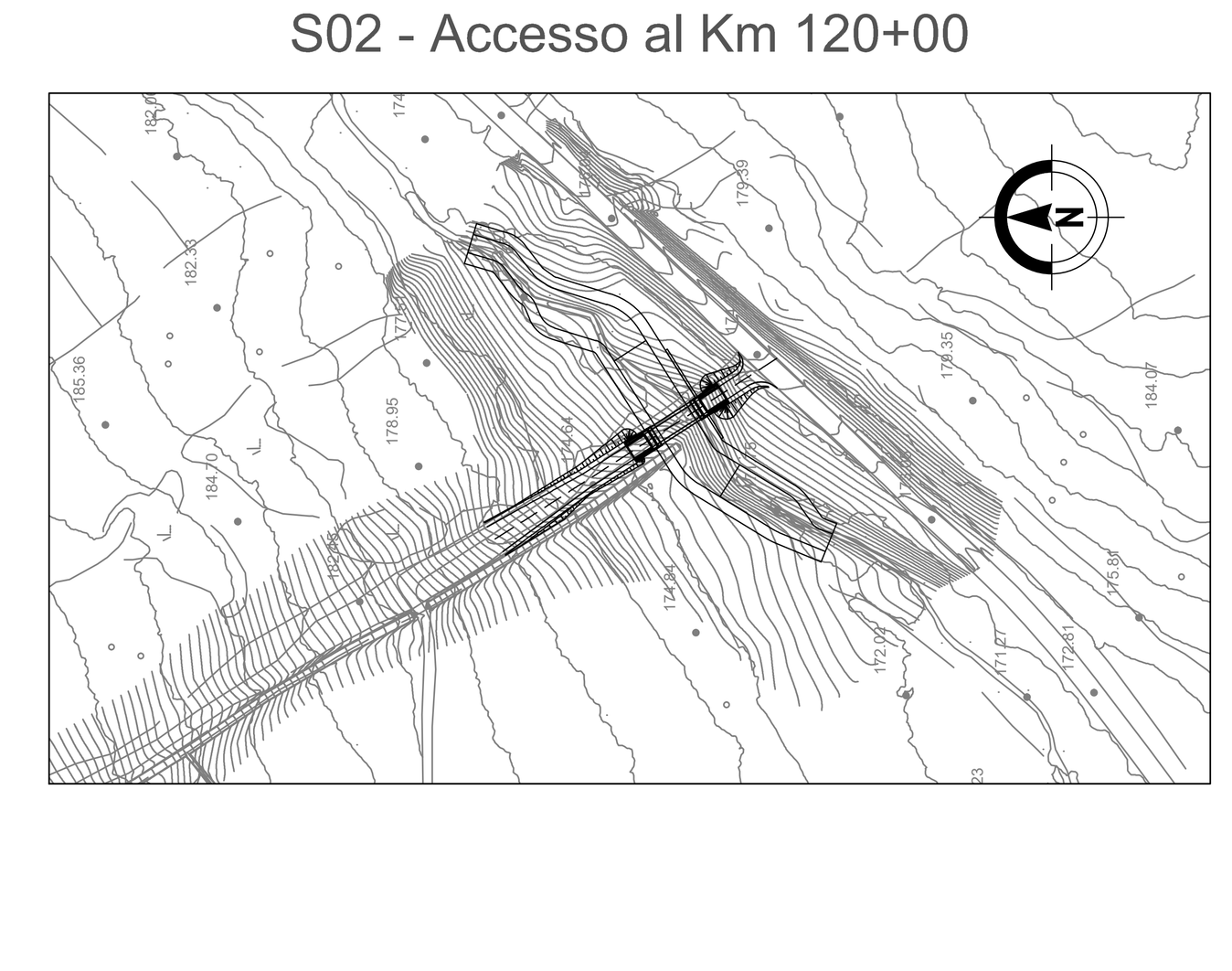

S04 - Accessi dal Km 123+500 al Km 125+260 - 2/2

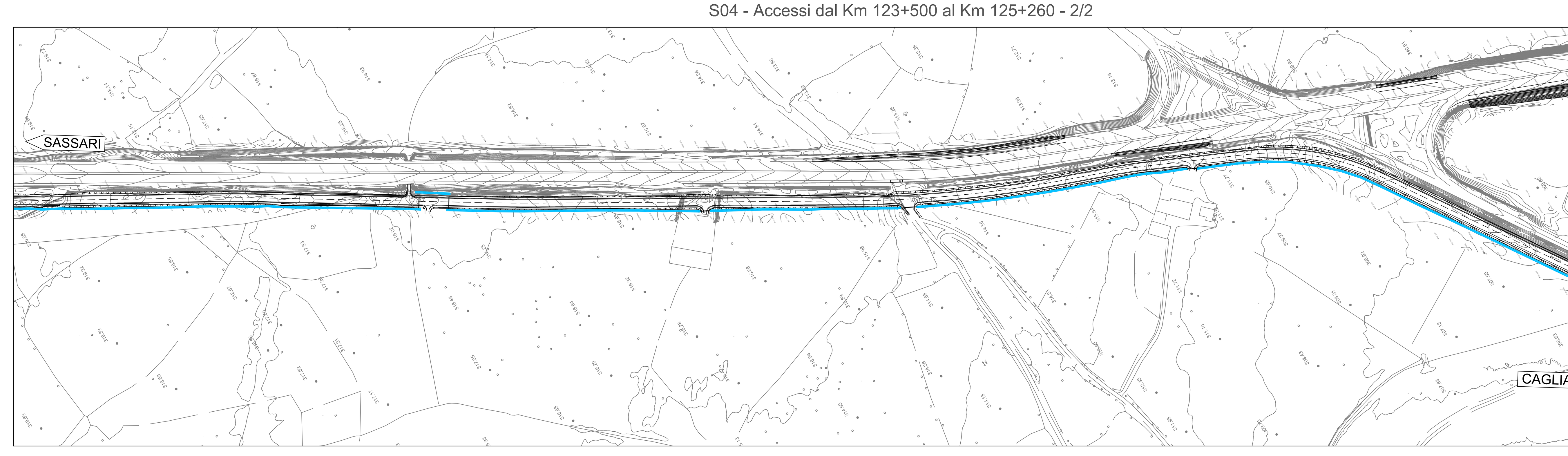

KEY PLAN

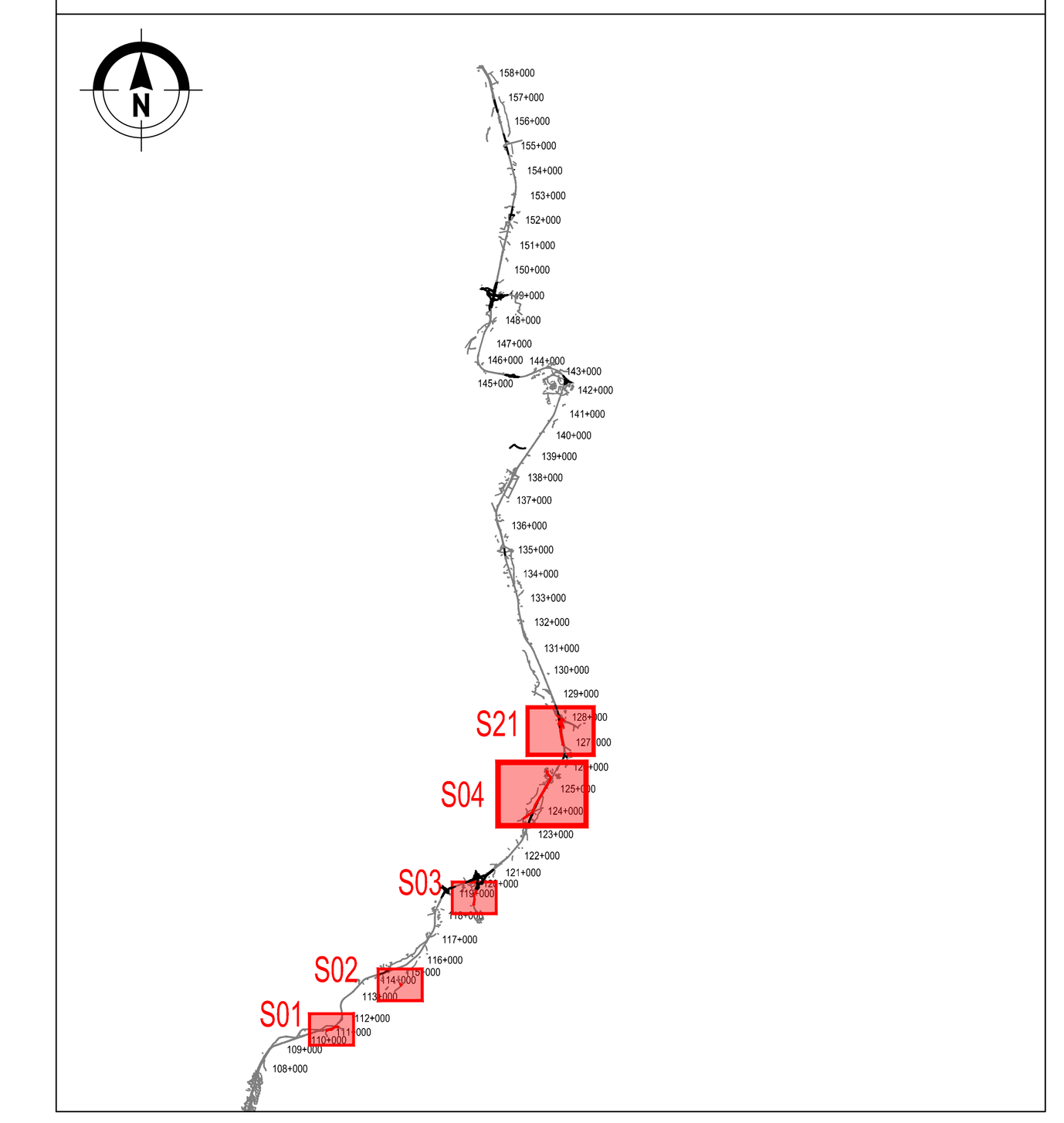

LEGENDA

Ottemperamento alle prescrizioni relative agli aspetti progettuali e agli aspetti procedurali e gestionali

- Alternativa progettuale Nuovo Svincolo di Macomer (prescrizioni: 1.1.1; 2.1.4)
- Rotatorie e innesti (prescrizione: 1.1.3)
- Sistema di raccolta (prescrizione: 1.1.4)
- Aspetti geotecnici
  Opere d'arte (prescrizioni: 1.1.7.1; 1.1.7.1.a; 1.1.7.1.b; 1.1.7.1.c; 1.1.7.1.d; 1.1.7.1.e; 1.1.7.1.f; 1.1.7.2)
- Aspetti geotecnici
  Tombini (prescrizioni: 1.1.7.4; 1.1.8.1.a; 1.1.8.1.b; 1.1.8.1.e; 1.1.8.1.g; 1.1.8.2.c; 1.5.3)
- Opere idrauliche
  (prescrizioni: 1.1.8.1.c; 1.1.8.1.d; 1.1.8.1.f; 1.1.8.1.h; 1.1.8.1.i; 1.1.8.1.j; 1.1.8.1.k; 1.1.8.2.a; 1.1.8.2.b; 1.1.8.2.d; 1.1.8.2.f; 1.1.8.2.g; 1.1.8.2.h; 1.1.8.2.i; 1.1.8.2.j; 1.1.8.3; 1.7.4; 1.7.5)
- Cartellonistica (prescrizione: 1.1.5)

Ottemperamento alle prescrizioni relative agli aspetti ambientali e agli aspetti procedurali e gestionali

- Componente suolo e sottosuolo
  Aree intercluse (prescrizione: 1.2.5.a; 1.2.5.b)
- Componente mitigazioni e compensazioni
  Interventi di inserimento paesaggistico ambientale (prescrizioni: 1.2.6.d; 1.2.6.e; 1.2.6.j; 1.2.6.k; 1.2.6.l; 1.6.3; 1.7.10; 1.7.11; 1.7.16.c)
- Componente mitigazioni e compensazioni
  Vasche di prima pioggia (prescrizione: 1.2.6.b)
- Componente mitigazioni e compensazioni
  Aree di compensazione e potenziamento dell'habitat nei pressi del Nuovo Svincolo di Macomer (prescrizione: 1.2.6.c)
- Componente mitigazioni e compensazioni
  Passaggi faunistici (prescrizione: 1.2.6.m)
- Componente rumore
  Asfalto fonoassorbente (prescrizioni: 1.2.4; 1.2.6.n)

Ottemperamento alle prescrizioni relative agli aspetti ambientali e al monitoraggio ambientale

- Punti di monitoraggio (prescrizioni: 1.2.1; 1.2.3.a; 1.2.3.b; 1.3.1.a; 1.3.1.b; 1.3.1.c; 1.3.1.e; 1.3.2.1; 1.3.2.1.1; 1.3.2.1.2; 1.3.2.1.3; 1.3.2.2.1; 1.3.2.2.2; 1.3.2.2.3; 1.3.2.4.1; 1.3.2.4.2; 1.3.2.4.3; 1.3.2.5; 1.3.2.6; 1.3.2.6.1.a; 1.3.2.6.1.b; 1.3.2.7)
  - Pedologia
  - Suolo
  - Acque Superficiali
  - Habitat, vegetazione e fauna (area di monitoraggio vegetazione e fauna su griglia 100m X 100m)
  - Atmosfera
  - Rumore

Ottemperamento alle prescrizioni relative agli aspetti della tutela paesaggistica e dei beni culturali

- Sovrappassi (prescrizione: 1.6.4)

Ottemperamento alle prescrizioni relative agli aspetti ambientali, agli aspetti della tutela paesaggistica e dei beni culturali e agli aspetti procedurali e gestionali

- Componente mitigazioni e compensazioni e organizzazione e gestione del cantiere
  Aree di cantiere (prescrizioni: 1.2.6.h; 1.2.6.i; 1.6.8; 1.7.3; 1.7.12.a; 1.7.12.c; 1.7.12.d; 1.7.12.e; 1.7.12.f; 1.7.13.d; 1.7.13.e)

Ottemperamento alle prescrizioni relative alle Piano di Utilizzo ex D.M. 10 agosto 2012, n.161 e agli aspetti archeologici

- Siti di deposito (prescrizioni: 1.4.1.a; 1.4.1.b; 1.4.1.c; 1.4.3)
- Indagini e prescrizioni archeologiche (prescrizioni: 1.5.1.a; 1.5.1.b; 1.5.1.i; 1.5.2.a; 1.5.2.e)

---

anas GRUPPO FS ITALIANE — *Direzione Progettazione e Realizzazione Lavori*

S.S. 131 di "Carlo Felice"

Adeguamento e messa in sicurezza della S.S.131
Risoluzione dei nodi critici - 2° stralcio dal km 108+300 al km 158+000
Lotto di completamento

PROGETTO ESECUTIVO

CA284

R.T.I. di PROGETTAZIONE:

Mandataria: PRO ITER Progetto Infrastrutture Territorio s.r.l. — Via G.B. Sammartini n°5, 20125 – Milano, Tel. 02 6787911, email:mail@proiter.it

Mandante: delta ingegneria — Via Artemide n°3, 92100 Agrigento, Tel. 0922 421007, email: deltaingegneria@pec.it

PROGETTISTI:
Ing. Riccardo Formichi – Pro Iter srl (Integratore prestazioni specialistiche)
Ordine Ing. di Milano n. 18045

Ing. Riccardo Formichi
Ordine Ing. di Milano n. 18045

IL GEOLOGO
Dott. Geol. Massimo Mezzanzanica – Pro Iter srl
Albo Geol. Lombardia n. A762

COORDINATORE PER LA SICUREZZA IN FASE DI PROGETTAZIONE
Ing. Diego Cecchereli
Ordine Ing. di Milano n. 15813

VISTO: IL RESP. DEL PROCEDIMENTO
Ing. Francesco Martina Tedde

Timbro: ORDINE DEGLI INGEGNERI DELLA PROVINCIA DI MILANO — DOTT. ING. FORMICHI RICCARDO — Sezione A — Settori: a) civile e ambientale b) industriale c) dell'informazione — n° A 18045

PROTOCOLLO | DATA

VERIFICA DI OTTEMPERANZA
TAVOLA SINOTTICA DI OTTEMPERANZA
Risoluzione accessi - Tav. 2/6

CODICE PROGETTO			NOME FILE	REVISIONE	SCALA:
PROGETTO: LOPLSQ	LIV. PROG.: E	N. PROG.: 1901	T00IA00GENPL17A.pdf — CODICE ELAB.: T00IA00GENPL17	A	1:2000

D					
C					
B					
A	VERIFICA DI ATTUAZIONE LOTTO DI COMPLETAMENTO	Febbraio 2023	Caria	Caproli	Formichi
REV.	DESCRIZIONE	DATA	REDATTO	VERIFICATO	APPROVATO