

**LEGENDA**

- Cavidotto MT
- Ampliamento SSE Sezione 150 kV
- Ampliamento SSE Sezione 380 kV
- Occupazione permanente - SET
- Indennità di servitù strade e cavidotti MT
- Indennità di servitù strade e cavidotti - Cavo AT
- Cavo AT
- SSE
- Fogli catastali Ittiri**
- 0031
- 0032
- 0033
- 0052
- 0053

0.06 0 0.06 0.12 0.18 0.24 km

**REGIONE SARDEGNA** **COMUNE DI PUTIFIGARI** **COMUNE DI ITTIRI** **PROVINCIA DI SASSARI**

**PROGETTO DEFINITIVO**

**Impianto di produzione di energia elettrica da fonte eolica "Monte Rosso" con potenza di immissione in rete pari a 92.4 MW e relative opere connesse da realizzarsi nei comuni di Putifigari ed Ittiri (SS)**

Titolo elaborato

Codice elaborato

**Planimetria catastale e particellare grafico delle aree oggetto di intervento (1-23)**

**F0529AT14A**

Scala

1:2'000

Riproduzione o consegna a terzi solo dietro specifica autorizzazione

---

**Progettazione**

**F4 Ingegneria srl**  
Via Di Giura - Centro Direzionale, 85100 Potenza  
Tel: +39 0971 1944797 - Fax: +39 0971 55452  
www.f4ingegneria.it - f4ingegneria@pec.it

Il Diretto Tecnico  
(Ing. Giovanni Di Santis)

Gruppo di lavoro  
Dott. For. Luigi ZUCCARO  
Ing. Giuseppe MANO  
Ing. Alessandro Carmine DE PAOLA  
Ing. Flavio TRIANI  
Ing. Gerardo SCAVONE  
Ing. Monica COIRO  
Ing. Simone LOTTITO  
Arch. Gaia TELESCA

---

**Consulenze specialistiche:**

---

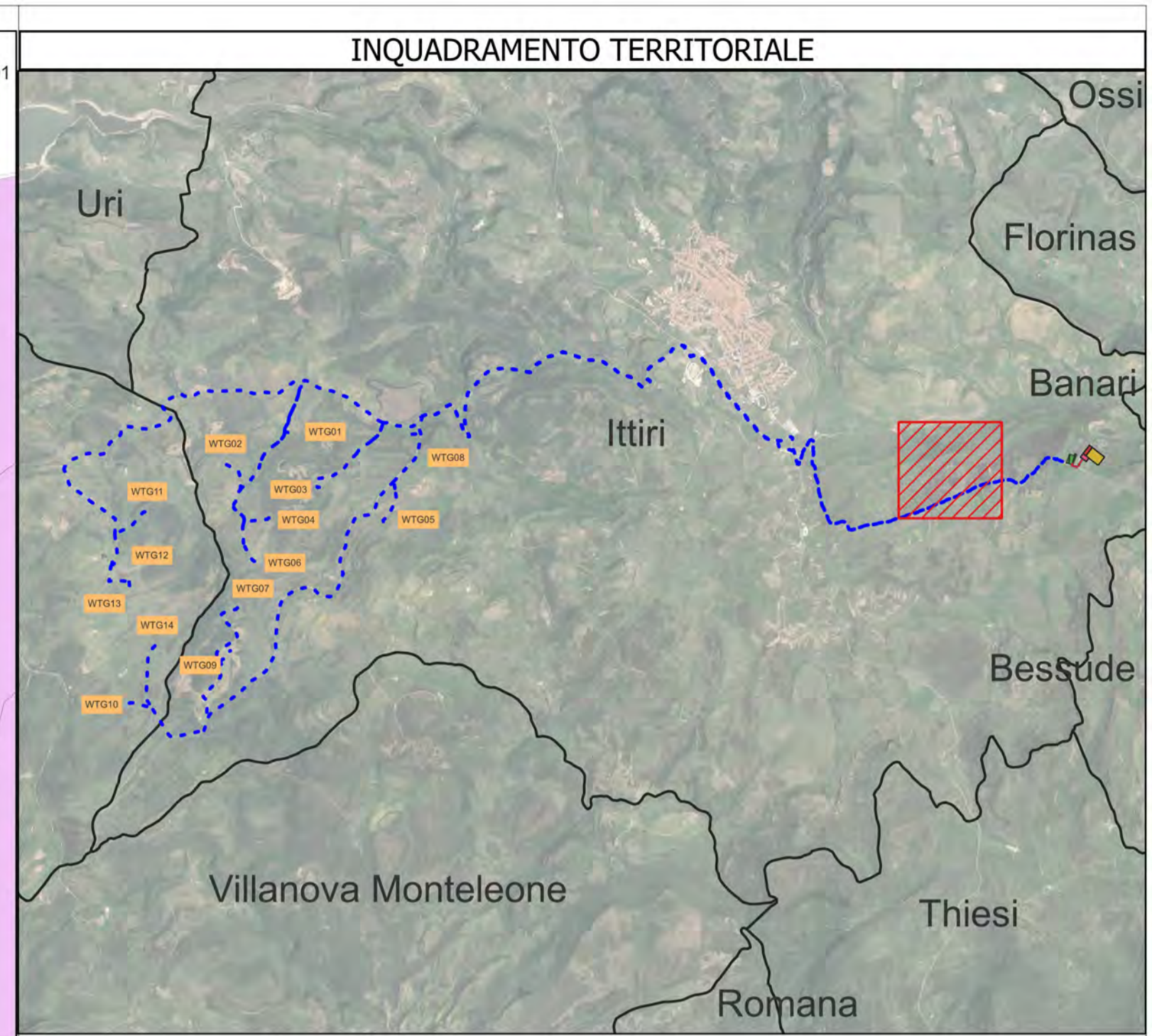
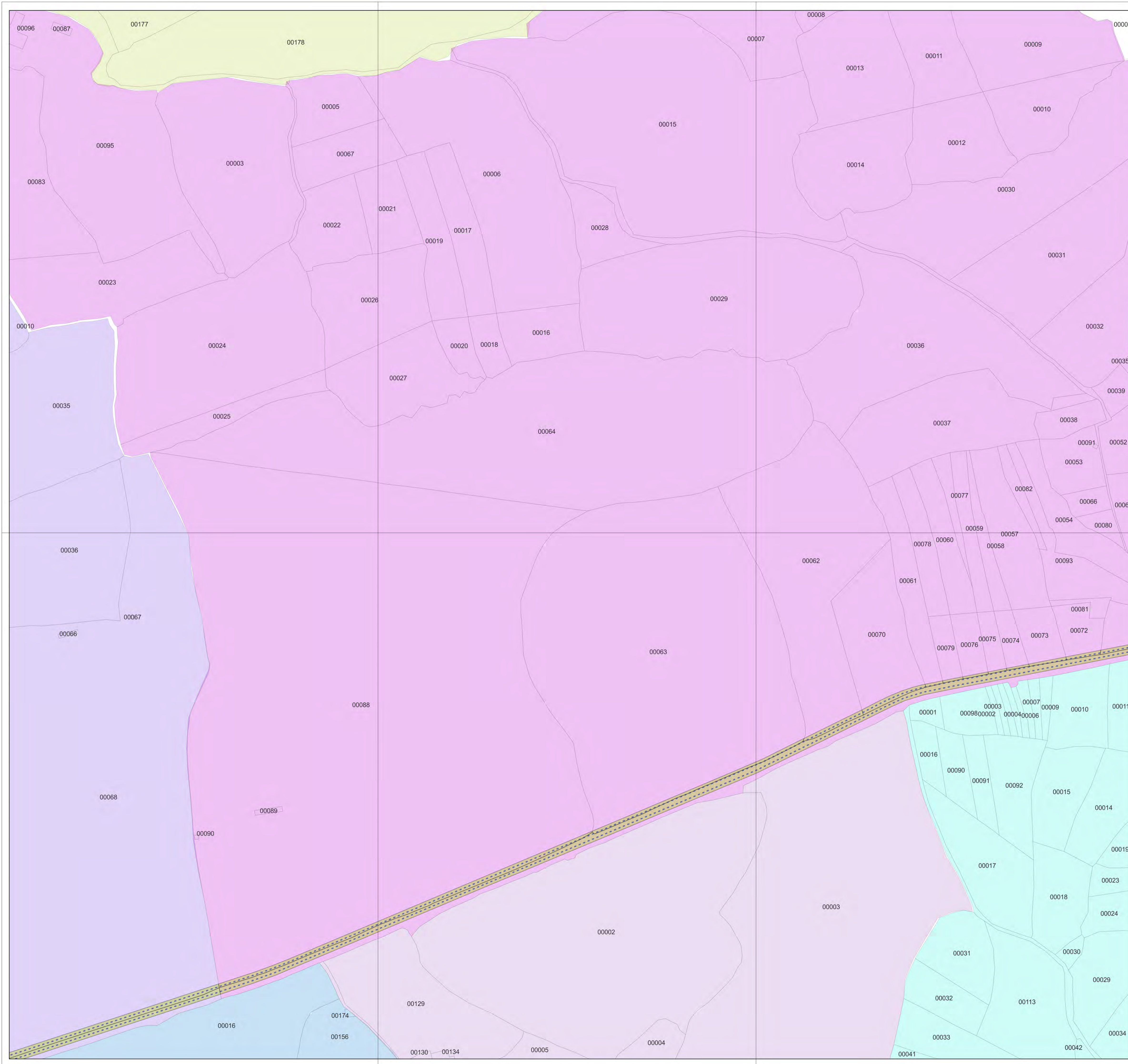
**Committente**

**wps Monte Rosso S.r.l.**  
Viale Regina Margherita 33, 09124 Cagliari (CA)

---

Data	Descrizione	Redatto	Verificato	Approvato
Febbraio 2023	Prima emissione	ADP	GDS	GMA

File sorgente: F0529AT14A - Planimetria catastale e particellare grafico delle aree oggetto di intervento.gz



**LEGENDA**

- Cavidotto MT
- Indennità di servitù strade e cavidotti MT

Fogli catastali Ittiri

- 0030
- 0032
- 0033
- 0034
- 0050
- 0051
- 0052

0.06 0 0.06 0.12 0.18 0.24 km

N

**PROGETTO DEFINITIVO**

**Impianto di produzione di energia elettrica da fonte eolica "Monte Rosso" con potenza di immissione in rete pari a 92.4 MW e relative opere connesse da realizzarsi nei comuni di Putifigari ed Ittiri (SS)**

Titolo elaborato: **Planimetria catastale e particellare grafico delle aree oggetto di intervento (2-23)**

Codice elaborato: **F0529AT14A**

Scala: **1:2'000**

Riproduzione o consegna a terzi solo dietro specifica autorizzazione

---

**Progettazione**

**F4 ingegneria srl**  
Via Di Giura - Centro Direzionale, 85100 Potenza  
Tel: +39 0971 1944797 - Fax: +39 0971 55452  
www.f4ingegneria.it - f4ingegneria@pec.it

Il Diretto Tecnico  
(Ing. Giovanni Di Santis)

Gruppo di lavoro  
Dott. For. Luigi ZUCCARO  
Ing. Giuseppe MANO  
Ing. Alessandro Carmine DE PADLA  
Ing. Flavio TRIANI  
Ing. Gerardo SCAVONE  
Ing. Monica COIRO  
Ing. Simone LOTTITO  
Arch. Gaia TELESCA

---

Società certificata secondo le norme UNI-EN ISO 9001:2015 e UNI-EN ISO 14001:2015 per l'erogazione di servizi di ingegneria nei settori: civile, idraulica, acustica, energia, ambiente (settore IAF: 34).

---

Consulenze specialistiche:

---

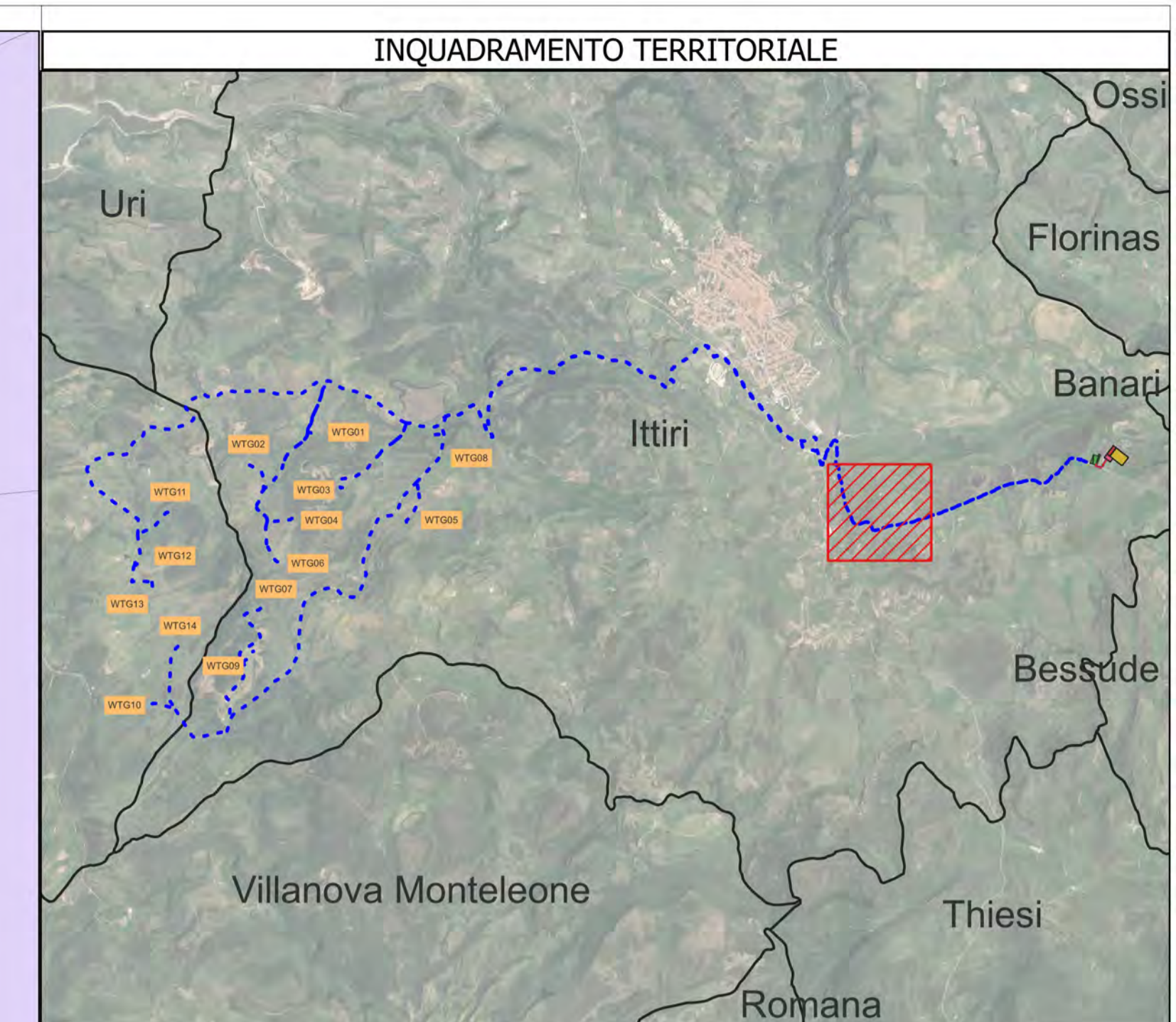
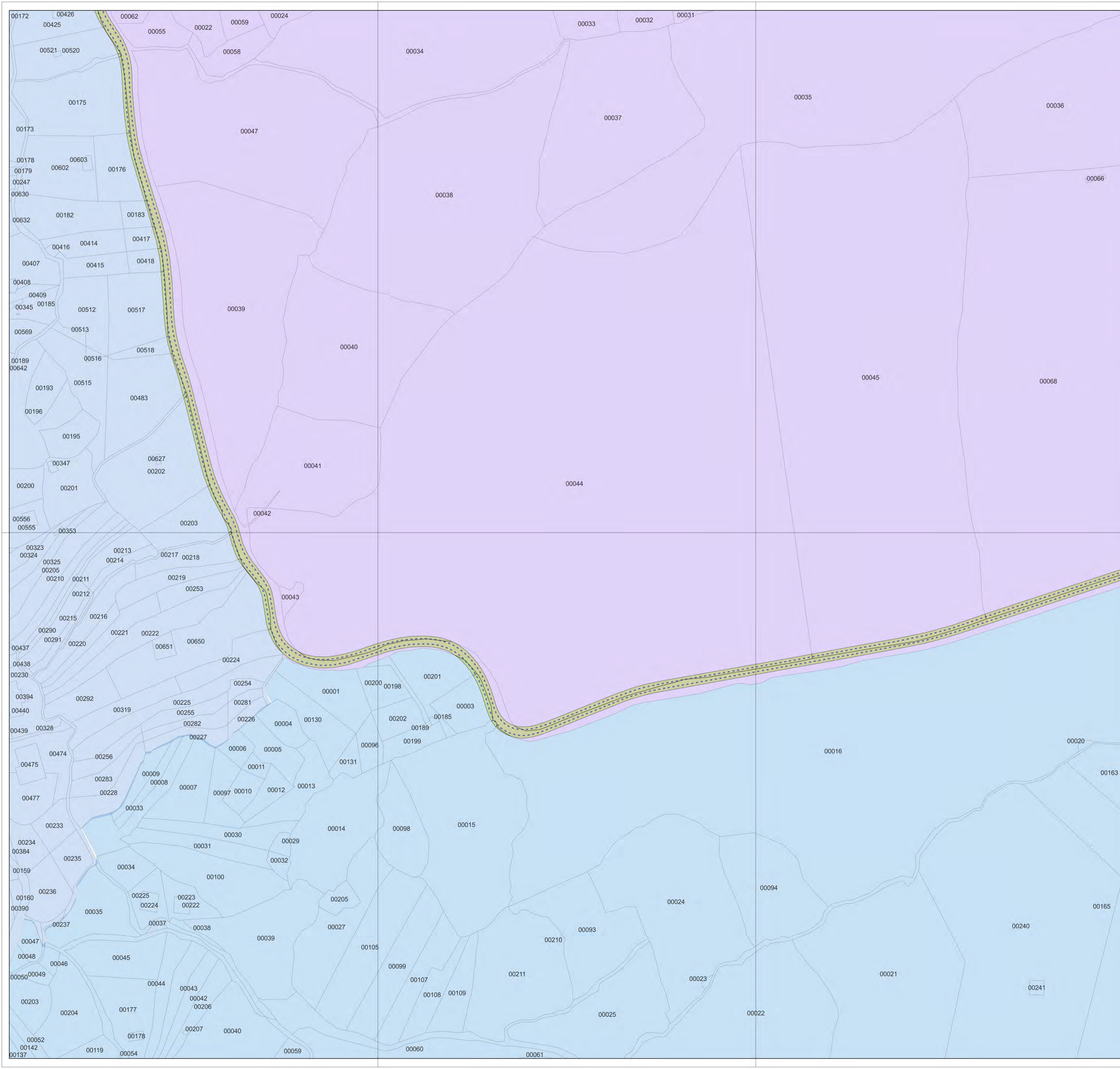
**Committente**

**wps Monte Rosso S.r.l.**  
Viale Regina Margherita 33, 09124 Cagliari (CA)

---

Data	Descrizione	Redatto	Verificato	Approvato
Febbraio 2023	Prima emissione	ADP	GDS	GMA

File sorgente: **F0529AT14A - Planimetria catastale e particellare grafico delle aree oggetto di intervento.gz**



**LEGENDA**

- Cavidotto MT
- Indennità di servitù strade e cavidotti MT
- Fogli catastali Ittiri
  - 0034
  - 0049
  - 0050

0.06 0 0.06 0.12 0.18 0.24 km

**REGIONE SARDEGNA** **COMUNE DI PUTIFIGARI** **COMUNE DI ITTIRI** **PROVINCIA DI SASSARI**

---

**PROGETTO DEFINITIVO**

**Impianto di produzione di energia elettrica da fonte eolica "Monte Rosso" con potenza di immissione in rete pari a 92.4 MW e relative opere connesse da realizzarsi nei comuni di Putifigari ed Ittiri (SS)**

---

Titolo elaborato

**Planimetria catastale e particellare grafico delle aree oggetto di intervento (3-23)**

Codice elaborato

**F0529AT14A**

Scala

**1:2'000**

Riproduzione e consegna a terzi solo dietro specifica autorizzazione

---

**F4 ingegneria srl**  
Via Di Giura - Centro Direzionale, 85100 Potenza  
Tel: +39 0971 1944797 - Fax: +39 0971 55452  
www.f4ingegneria.it - f4ingegneria@pec.it

Il Diretto Tecnico  
(Ing. Giovanni Di Santis)

Gruppo di lavoro

Dott. For. Luigi ZUCCARO  
Ing. Giuseppe MANO  
Ing. Alessandro Carmine DE PADLA  
Ing. Flavio TRIANI  
Ing. Gerardo SCAVONE  
Ing. Monica CORIO  
Ing. Simone LOTTITO  
Arch. Gaia TELESCA

---

Consulenze specialistiche:

---

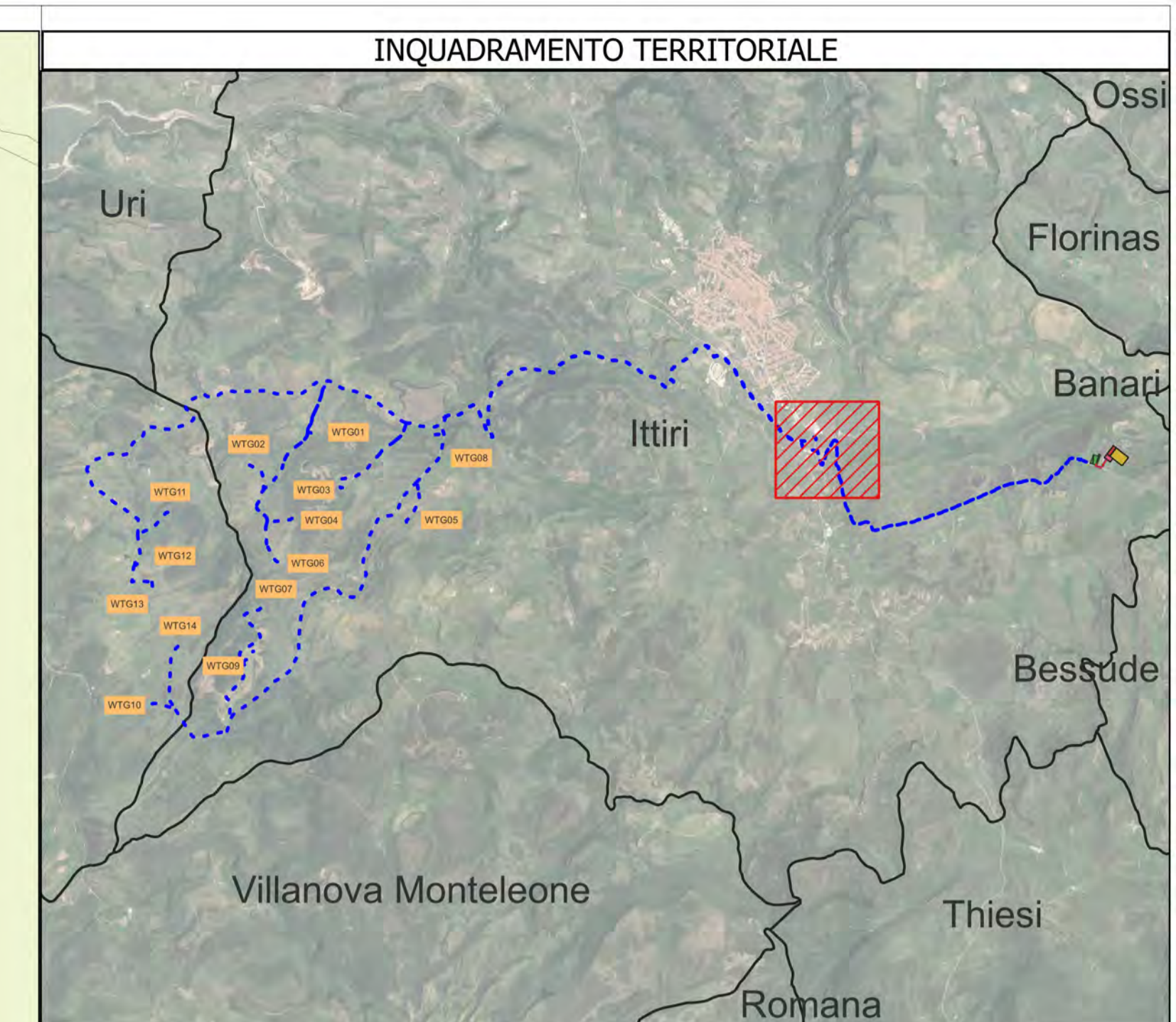
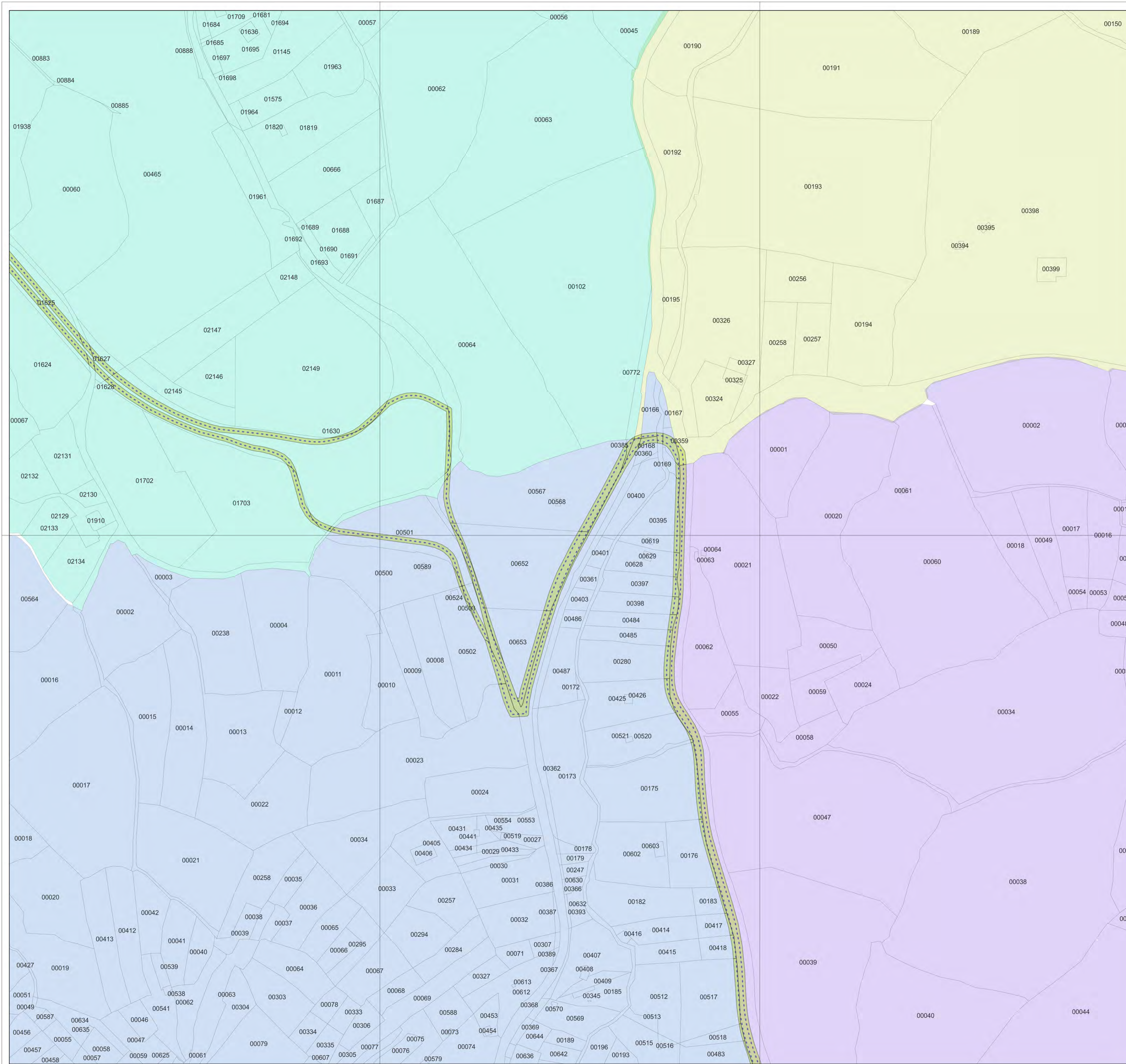
**Committente**

**wps Monte Rosso S.r.l.**  
Viale Regina Margherita 33, 09124 Cagliari (CA)

---

Data	Descrizione	Redatto	Verificato	Approvato
Febbraio 2023	Prima emissione	ADP	GDS	GMA

File sorgente: F0529AT14A - Planimetria catastale e particellare grafico delle aree oggetto di intervento.agz



**LEGENDA**

- Cavidotto MT
- Indennità di servitù strade e cavidotti MT

Fogli catastali Ittiri

- 0030
- 0034
- 0035
- 0049

0.06 0 0.06 0.12 0.18 0.24 km

**REGIONE SARDEGNA** **COMUNE DI PUTIFIGARI** **COMUNE DI ITTIRI** **PROVINCIA DI SASSARI**

---

**PROGETTO DEFINITIVO**

**Impianto di produzione di energia elettrica da fonte eolica "Monte Rosso" con potenza di immissione in rete pari a 92.4 MW e relative opere connesse da realizzarsi nei comuni di Putifigari ed Ittiri (SS)**

---

Titolo elaborato

Codice elaborato  
**F0529AT14A**

**Planimetria catastale e particellare grafico delle aree oggetto di intervento (4-23)**

Scala  
**1:2'000**

Riproduzione o consegna a terzi solo dietro specifica autorizzazione

---

**Progettazione**

**F4 ingegneria srl**  
Via Di Giura - Centro Direzionale, 85100 Potenza  
Tel: +39 0971 1944797 - Fax: +39 0971 55452  
www.f4ingegneria.it - f4ingegneria@pec.it

Gruppo di lavoro  
Dott. For. Luigi ZUCCARO  
Ing. Giuseppe MANO  
Ing. Alessandro Carmine DE PAOLA  
Ing. Flavio TRIANI  
Ing. Gerardo SCAVONE  
Ing. Monica CORO  
Ing. Simone LOTTITO  
Arch. Gaia TELESCA

Il Diretto Tecnico  
(Ing. Giovanni Di Santis)

Società certificata secondo le norme UNI-EN ISO 9001:2015 per l'erogazione di servizi di ingegneria nei settori: civile, idraulica, acustica, energia, ambiente (settore IAF: 34).

---

Consulenze specialistiche:

---

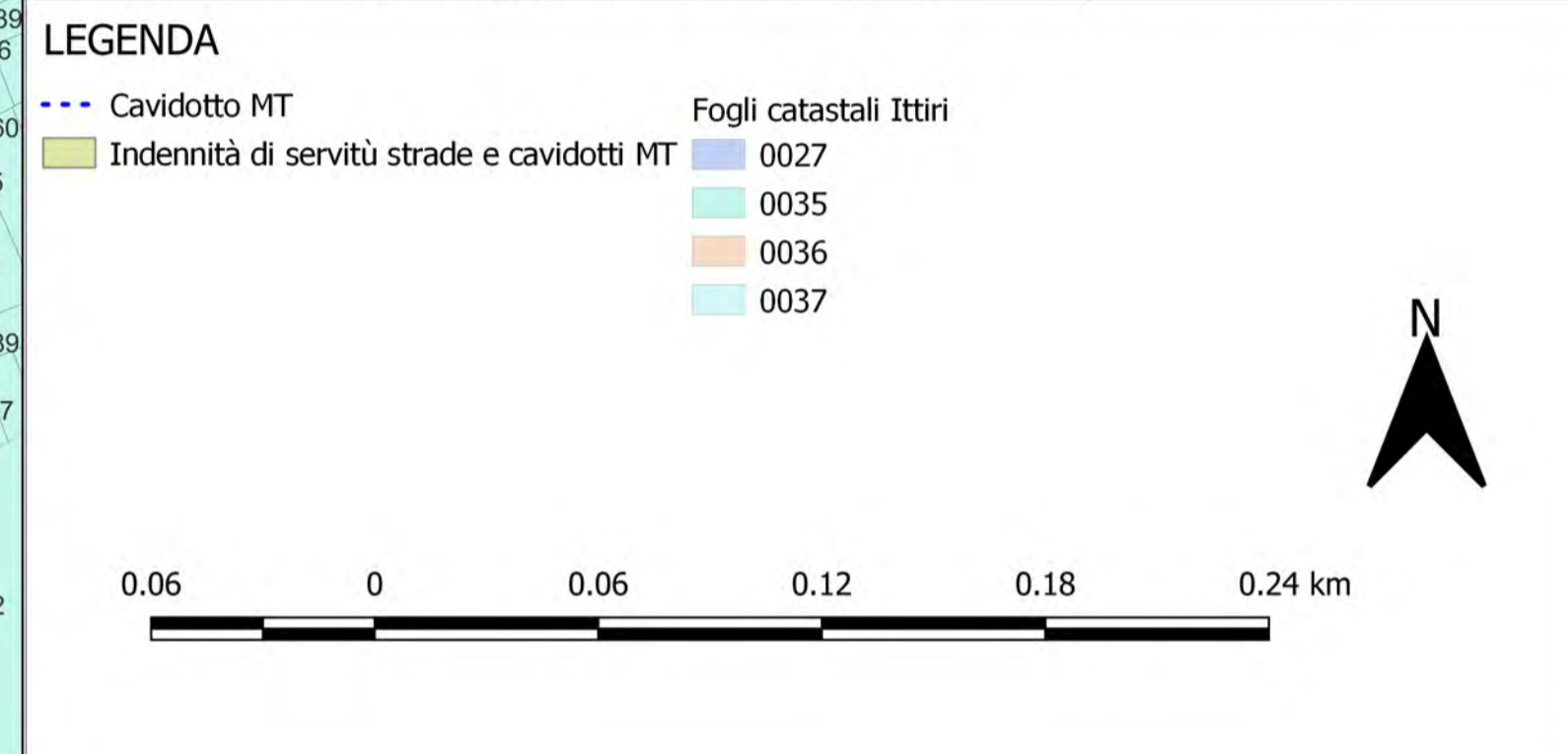
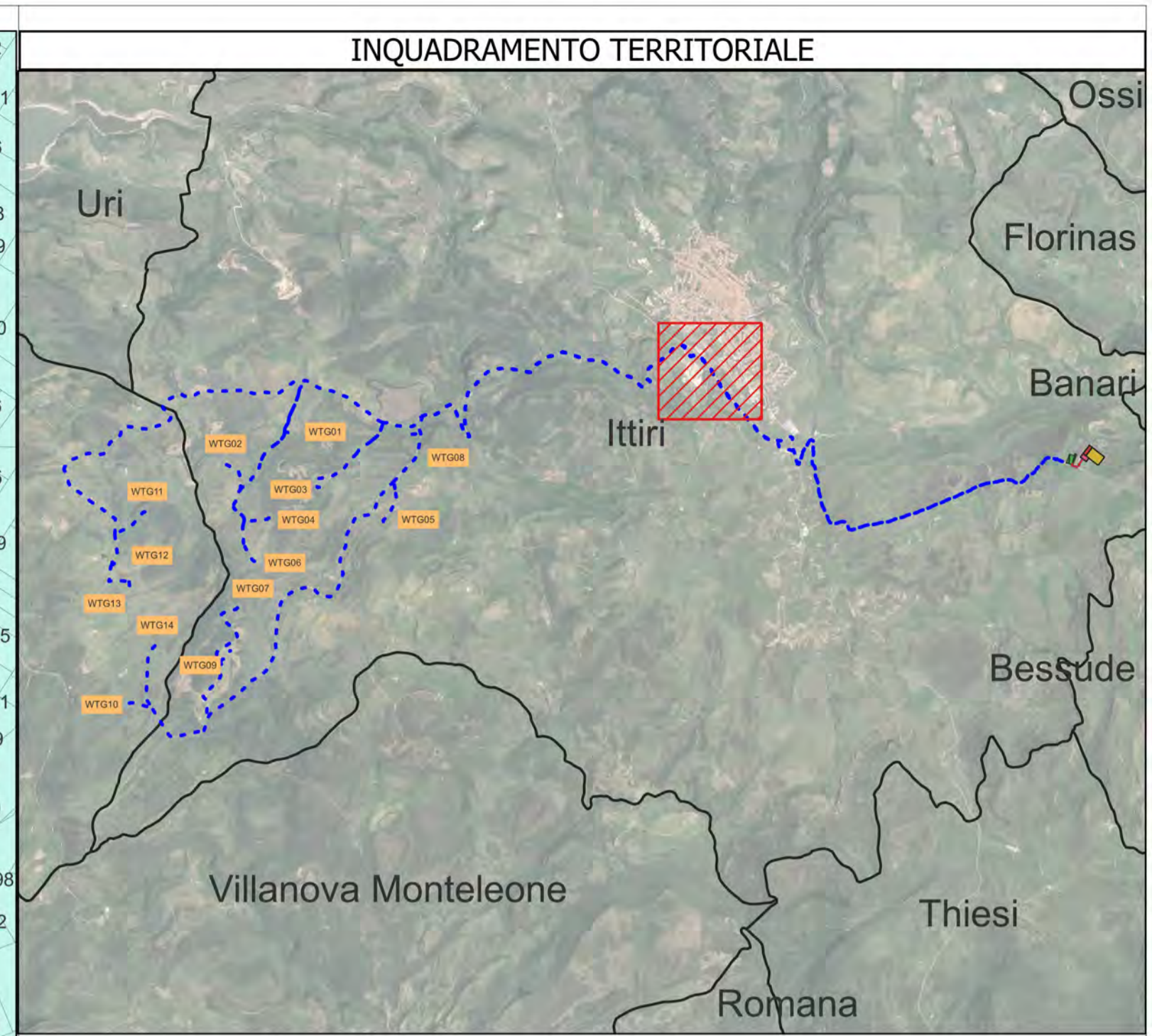
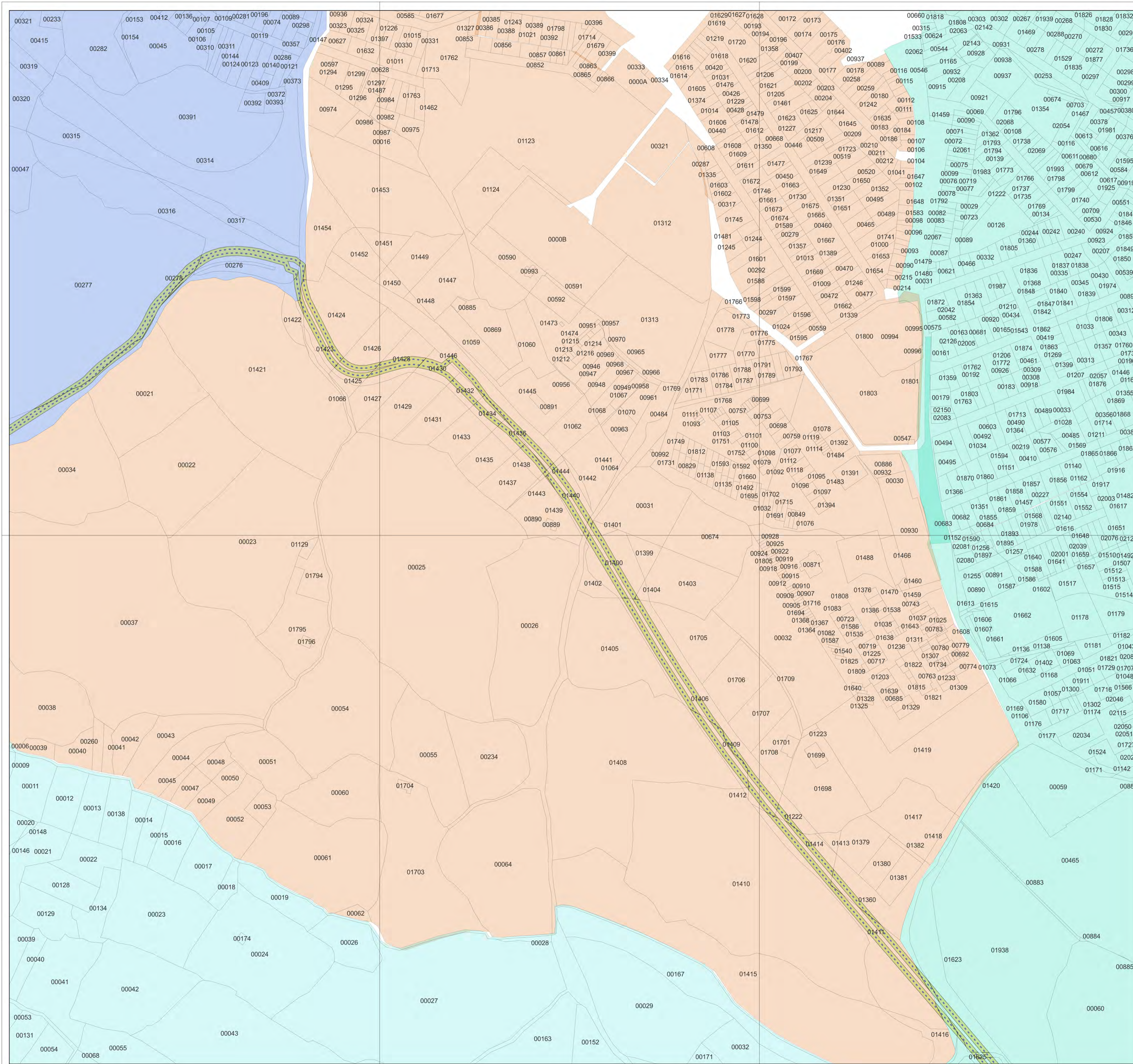
**Committente**

**wps Monte Rosso S.r.l.**  
Viale Regina Margherita 33, 09124 Cagliari (CA)

---

Data	Descrizione	Redatto	Verificato	Approvato
Febbraio 2023	Prima emissione	ADP	GDS	GMA

File sorgente: F0529AT14A - Planimetria catastale e particellare grafico delle aree oggetto di intervento.agz



**PROGETTO DEFINITIVO**

**Impianto di produzione di energia elettrica da fonte eolica "Monte Rosso" con potenza di immissione in rete pari a 92.4 MW e relative opere connesse da realizzarsi nei comuni di Putifigari ed Ittiri (SS)**

Titolo elaborato

Planimetria catastale e particellare grafico delle aree oggetto di intervento (5-23)

Codice elaborato  
**F0529AT14A**

Scala  
**1:2'000**

Riproduzione o consegna a terzi solo dietro specifica autorizzazione

**Progettazione**

**F4 Ingegneria srl**  
Via Di Giura - Centro Direzionale, 85100 Potenza  
Tel: +39 0971 1944797 - Fax: +39 0971 55452  
www.f4ingegneria.it - f4ingegneria@pec.it

Il Diretto Tecnico  
(Ing. Giovanni Di Santis)

Gruppo di lavoro

Dott. For. Luigi ZUCCARO  
Ing. Giuseppe MANZI  
Ing. Alessandro Carmine DE PAOLA  
Ing. Flavio TRIANI  
Ing. Gerardo SCAVONE  
Ing. Monica COIRO  
Ing. Simone LOTITO  
Arch. Gaia TELESCA

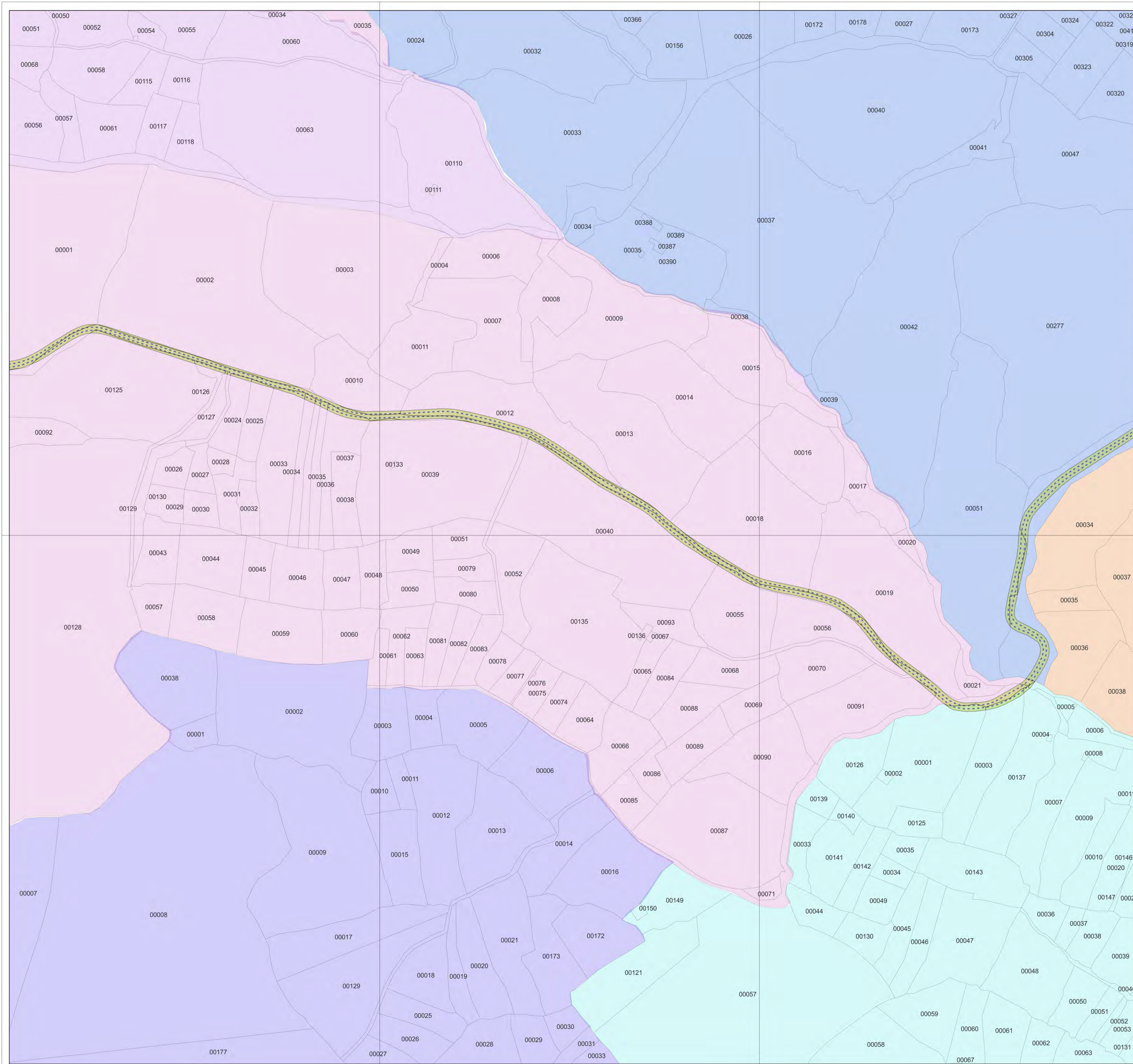
**Committente**

**wps Monte Rosso S.r.l.**  
Viale Regina Margherita 33, 09124 Cagliari (CA)

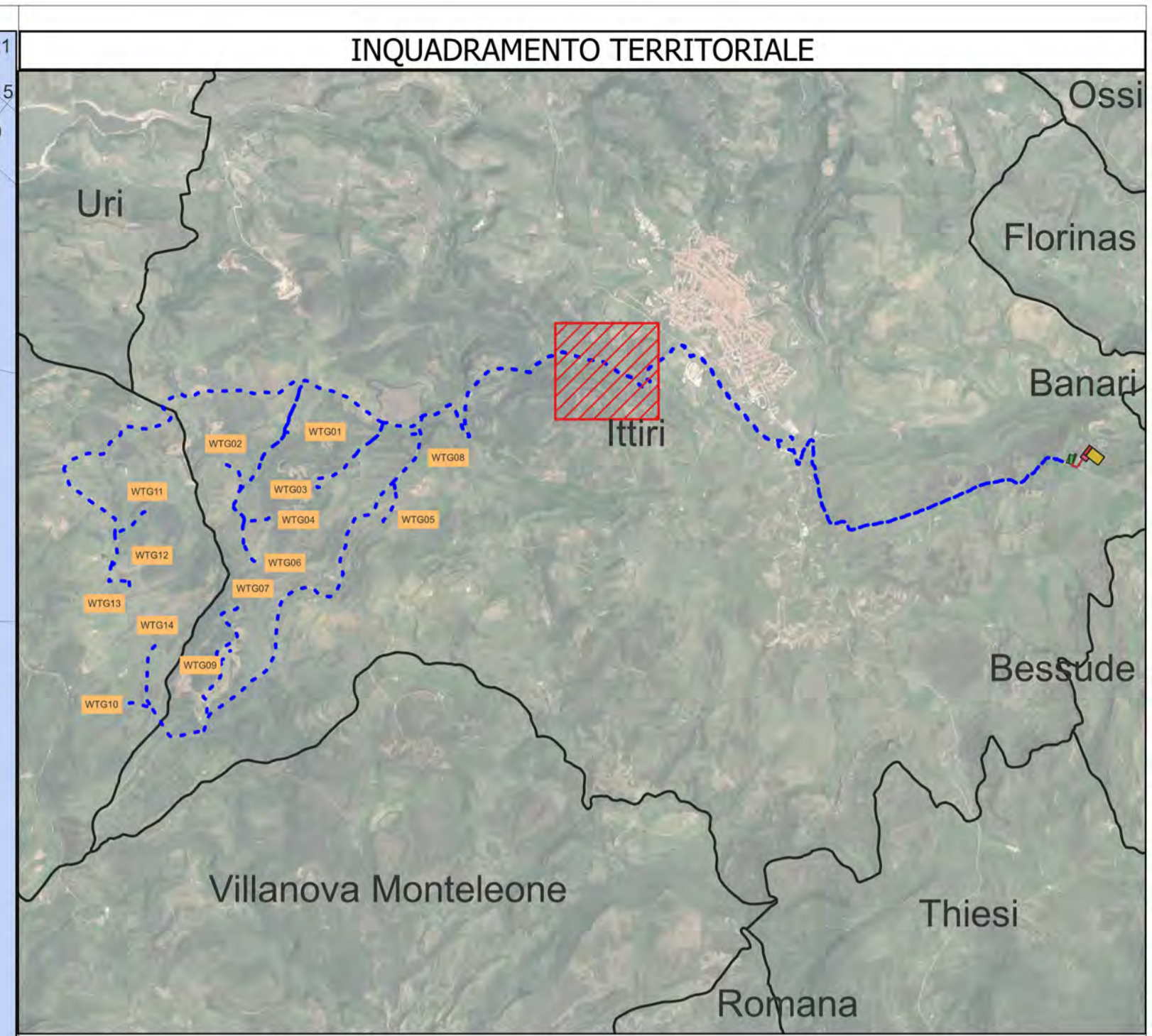
Società certificata secondo la norma UNI-EN ISO 9001:2015 per l'erogazione di servizi di ingegneria nei settori: civile, idraulica, acustica, energia, ambiente (settore IAF 34)

Data	Descrizione	Redatto	Verificato	Approvato
Febbraio 2023	Prima emissione	ADP	GDS	GMA

File sorgente: **F0529AT14A - Planimetria catastale e particellare grafico delle aree oggetto di intervento.agz**



**INQUADRAMENTO TERRITORIALE**



**LEGENDA**

- Cavidotto MT
- Indennità di servitù strade e cavidotti MT
- Fogli catastali Ittiri
  - 0020
  - 0023
  - 0027
  - 0036
  - 0037
  - 0038
  - 0039



**PROGETTO DEFINITIVO**

**Impianto di produzione di energia elettrica da fonte eolica "Monte Rosso" con potenza di immissione in rete pari a 92.4 MW e relative opere connesse da realizzarsi nei comuni di Putifigari ed Ittiri (SS)**

**Planimetria catastale e particellare grafico delle aree oggetto di intervento (6-23)**

Titolo elaborato: **F0529AT14A**  
 Codice elaborato: **F0529AT14A**  
 Scala: **1:2'000**  
 Riproduzione o consegna a terzi solo dietro specifica autorizzazione

**Progettazione**

**F4 ingegneria srl**  
 Via Di Giura - Centro Direzionale, 85100 Potenza  
 Tel: +39 0971 1944797 - Fax: +39 0971 55452  
 www.f4ingegneria.it - f4ingegneria@pec.it

Il Diretto Tecnico  
 (ing. Giovanni Di Santis)



Gruppo di lavoro  
 Dott. For. Luigi ZUCCARO  
 Ing. Giuseppe MANO  
 Ing. Alessandro Carmine DE PAOLA  
 Ing. Flavio TRIANI  
 Ing. Gerardo SCAVONE  
 Ing. Monica CORIO  
 Ing. Simone LOTTITO  
 Arch. Gaia TELESCA



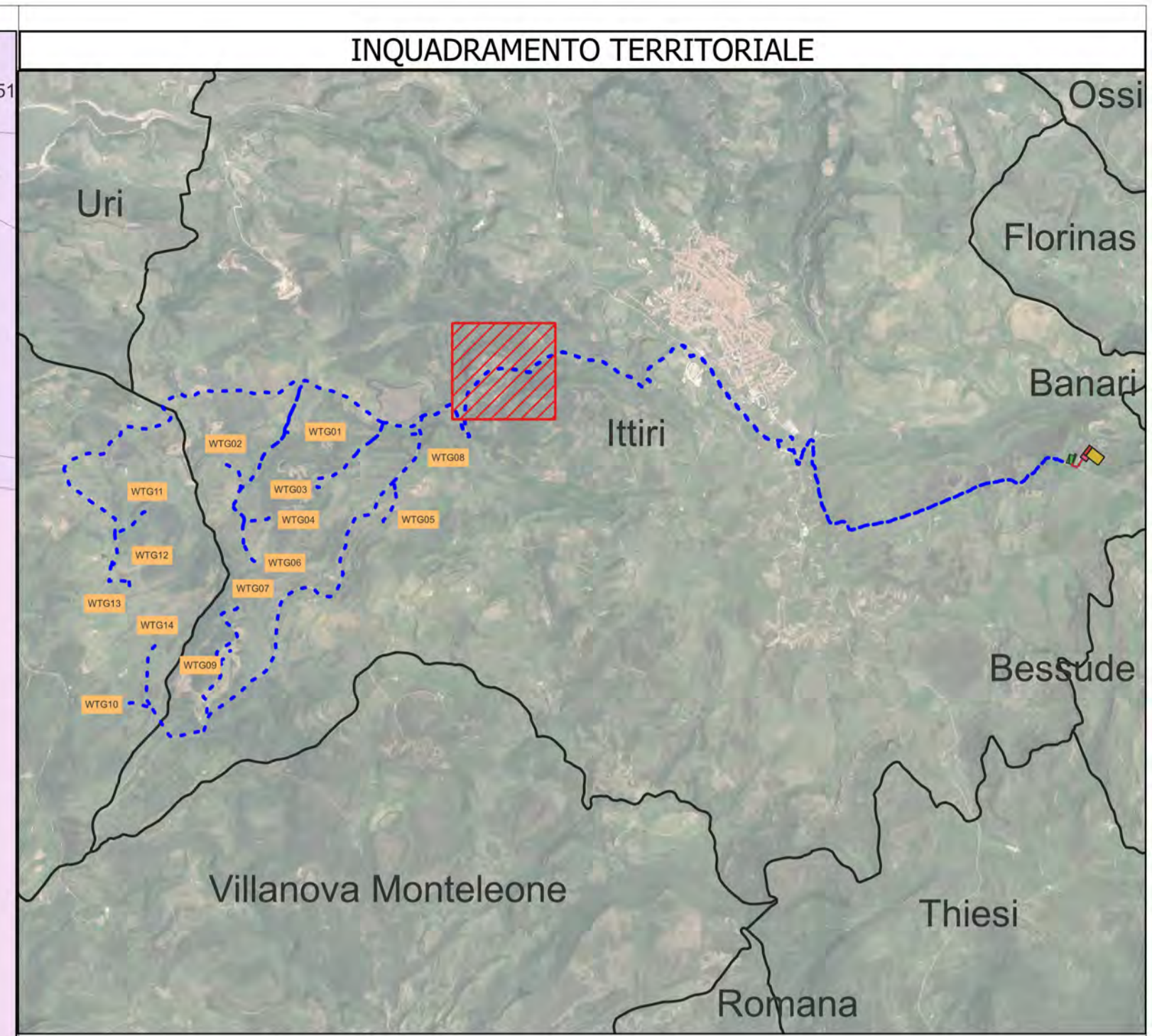
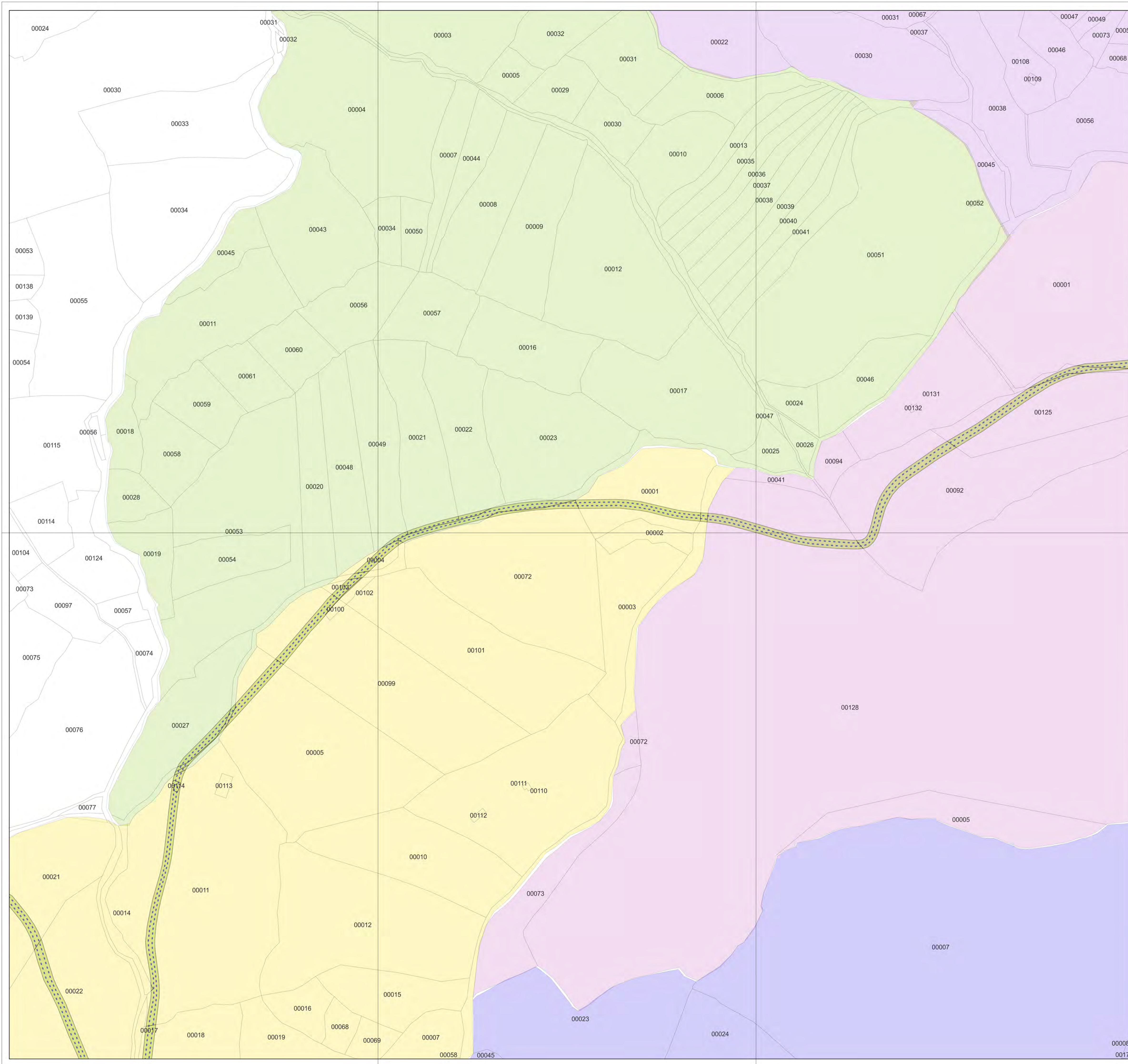
Società certificata secondo le norme UNI-EN ISO 9001:2015 per l'erogazione di servizi di ingegneria nei settori: civile, idraulica, acustica, energia, ambiente (settore IAF: 34).

Consulenze specialistiche:

**Committente**

**wps Monte Rosso S.r.l.**  
 Viale Regina Margherita 33, 09124 Cagliari (CA)

Data	Descrizione	Redatto	Verificato	Approvato
Febbraio 2023	Prima emissione	ADP	GDS	GMA



**LEGENDA**

- Cavidotto MT
- Indennità di servitù strade e cavidotti MT

Fogli catastali Ittiri

- 0018
- 0019
- 0020
- 0038
- 0039
- 0040

0.06 0 0.06 0.12 0.18 0.24 km

**REGIONE SARDEGNA** **COMUNE DI PUTIFIGARI** **COMUNE DI ITTIRI** **PROVINCIA DI SASSARI**

**PROGETTO DEFINITIVO**

**Impianto di produzione di energia elettrica da fonte eolica "Monte Rosso" con potenza di immissione in rete pari a 92.4 MW e relative opere connesse da realizzarsi nei comuni di Putifigari ed Ittiri (SS)**

Titolo elaborato: **Planimetria catastale e particellare grafico delle aree oggetto di intervento (7-23)**

Codice elaborato: **F0529AT14A**

Scala: **1:2'000**

Riproduzione o consegna a terzi solo dietro specifica autorizzazione

---

**Progettazione**

**F4 ingegneria srl**  
Via Di Giura - Centro Direzionale, 85100 Potenza  
Tel: +39 0971 1944797 - Fax: +39 0971 55452  
www.f4ingegneria.it - f4ingegneria@pec.it

Il Diretto Tecnico  
(Ing. Giovanni Di Santis)

Gruppo di lavoro  
Dott. For. Luigi ZUCCARO  
Ing. Giuseppe MANO  
Ing. Alessandro Carmine DE PAOLA  
Ing. Flavio TRIANI  
Ing. Gerardo SCAVONE  
Ing. Monica CORIO  
Ing. Simone LOTTITO  
Arch. Gaia TELESCA

---

Consulenze specialistiche:

---

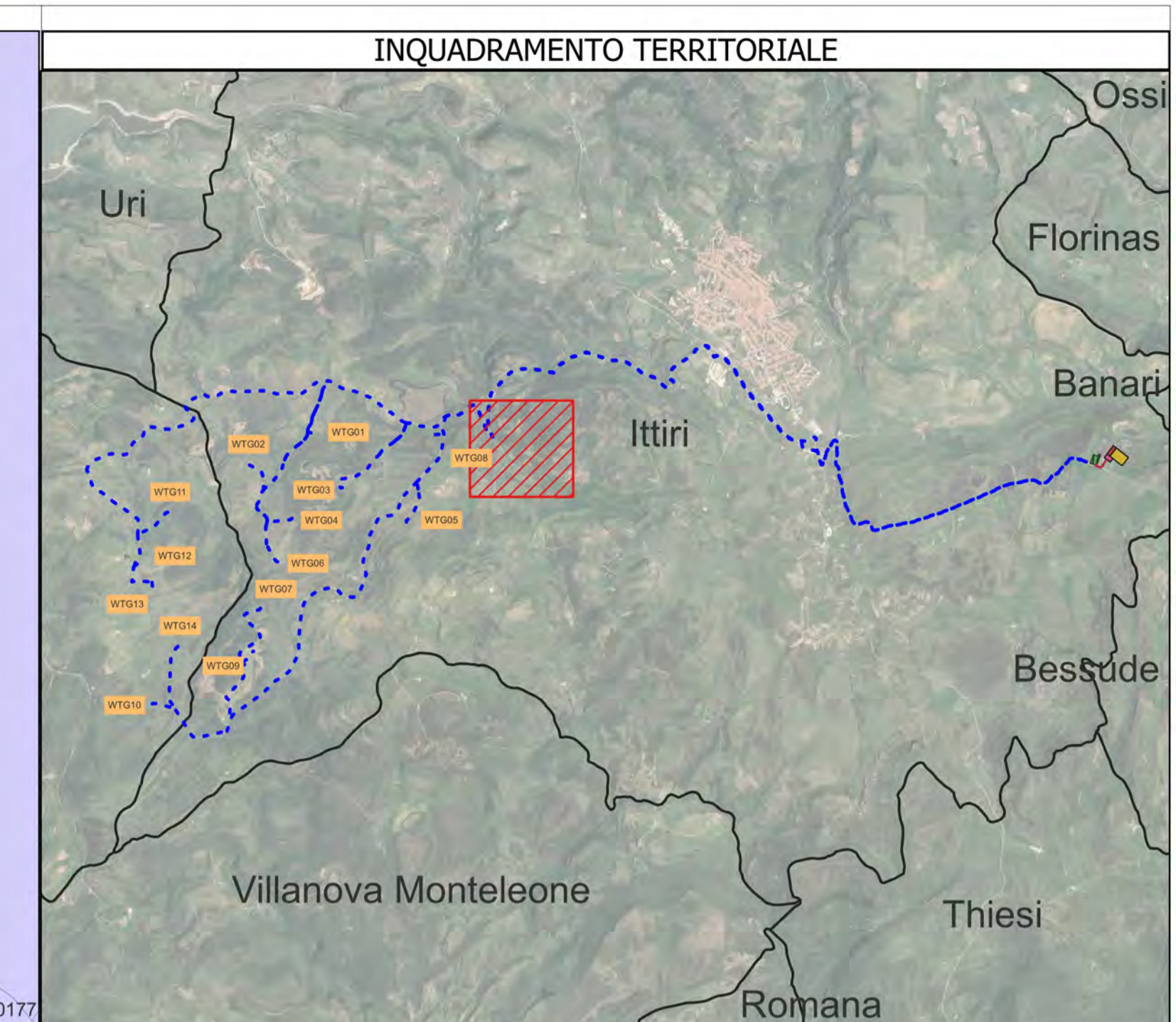
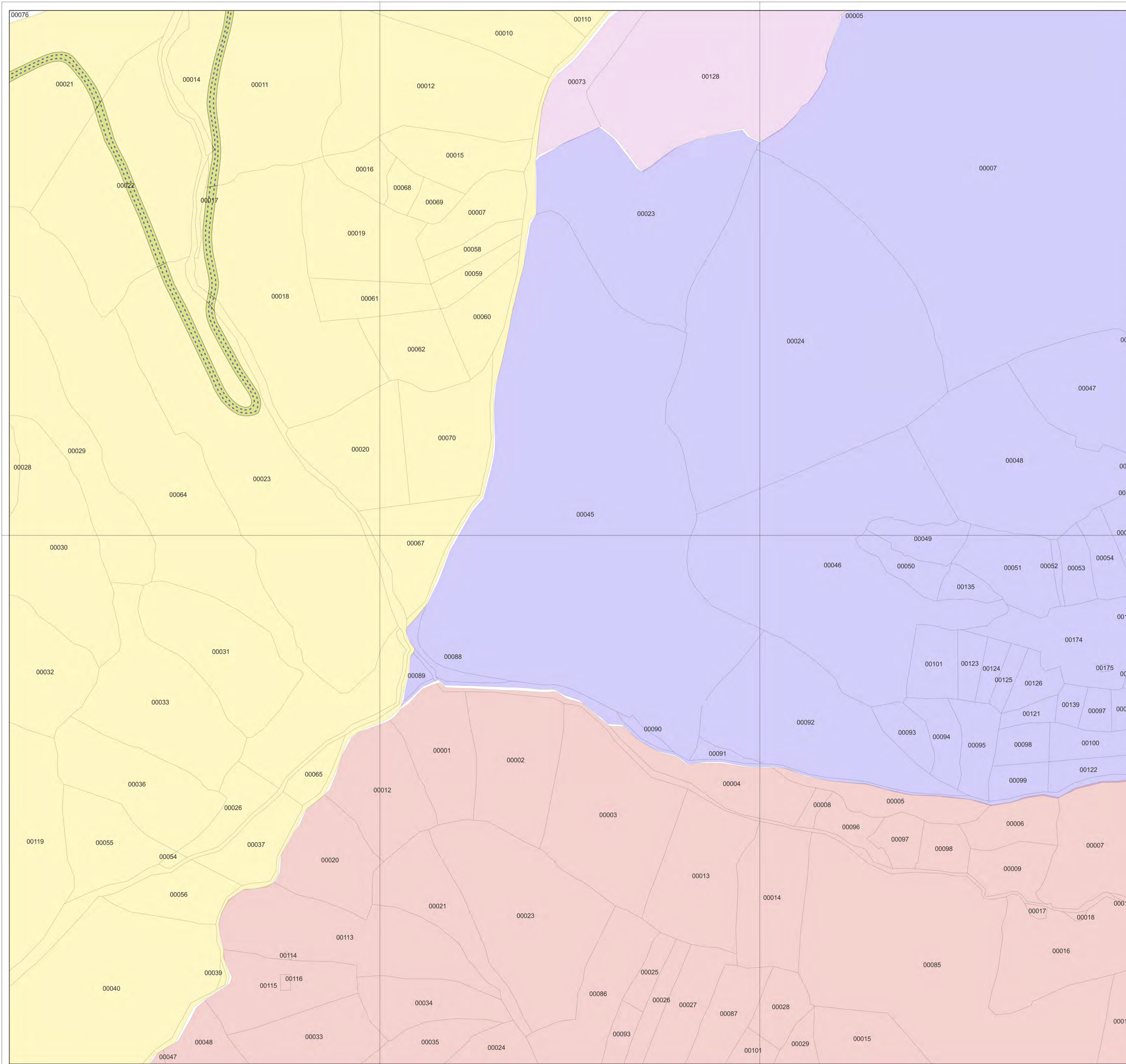
**Committente**

**wps Monte Rosso S.r.l.**  
Viale Regina Margherita 33, 09124 Cagliari (CA)

---

Data	Descrizione	Redatto	Verificato	Approvato
Febbraio 2023	Prima emissione	ADP	GDS	GMA

File sorgente: **F0529AT14A - Planimetria catastale e particellare grafico delle aree oggetto di intervento.gz**



**LEGENDA**

- Cavidotto MT
- Indennità di servitù strade e cavidotti MT

Fogli catastali Ittiri

- 0018
- 0038
- 0039
- 0040
- 0044

0.06 0 0.06 0.12 0.18 0.24 km

**REGIONE SARDEGNA** **COMUNE DI PUTIFIGARI** **COMUNE DI ITTIRI** **PROVINCIA DI SASSARI**

**PROGETTO DEFINITIVO**

**Impianto di produzione di energia elettrica da fonte eolica "Monte Rosso" con potenza di immissione in rete pari a 92.4 MW e relative opere connesse da realizzarsi nei comuni di Putifigari ed Ittiri (SS)**

Titolo elaborato: **Planimetria catastale e particellare grafico delle aree oggetto di intervento (8-23)**

Codice elaborato: **F0529AT14A**

Scala: **1:2'000**

Riproduzione o consegna a terzi solo dietro specifica autorizzazione

---

**Progettazione**

**F4 ingegneria srl**  
Via Di Giura - Centro Direzionale, 85100 Potenza  
Tel: +39 0971 1944797 - Fax: +39 0971 55452  
www.f4ingegneria.it - f4ingegneria@pec.it

Il Diretto Tecnico  
(Ing. Giovanni Di Santis)

Gruppo di lavoro

Dott. For. Luigi ZUCCARO  
Ing. Giuseppe MANO  
Ing. Alessandro Carmine DE PAOLA  
Ing. Flavio TRIANI  
Ing. Gerardo SCAVONE  
Ing. Monica CORO  
Ing. Simone LOTTITO  
Arch. Gaia TELESCA

---

Consulenze specialistiche:

---

**Committente**

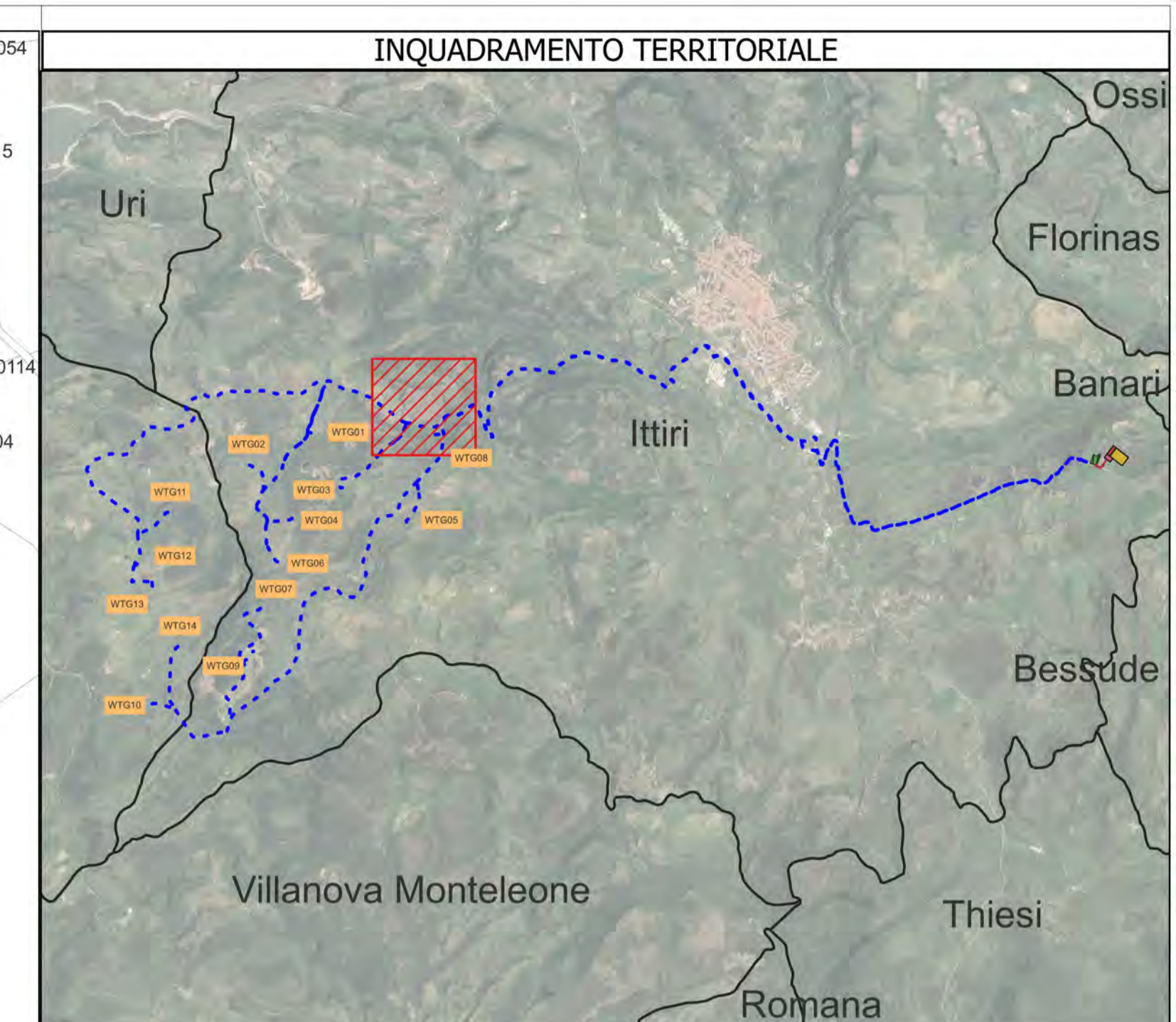
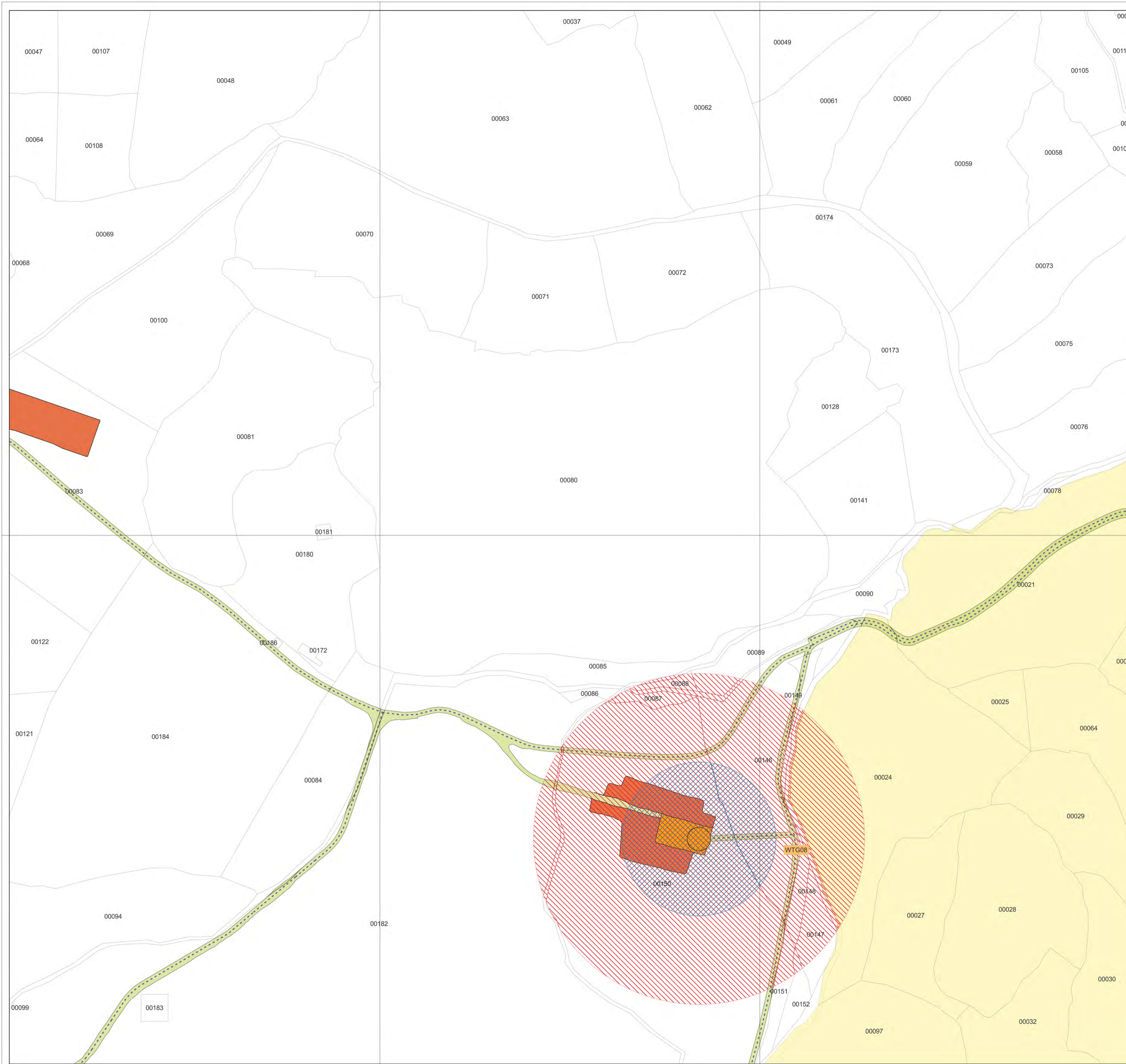
**wps Monte Rosso S.r.l.**  
Viale Regina Margherita 33, 09124 Cagliari (CA)

---

Data	Descrizione	Redatto	Verificato	Approvato
Febbraio 2023	Prima emissione	ADP	GDS	GMA

File sorgente: F0529AT14A - Planimetria catastale e particellare grafico delle aree oggetto di intervento.agz





**LEGENDA**

- Cavidotto MT
- Indennità di servitù strade e cavidotti MT
- Occupazione permanente
- Occupazione temporanea
- Indennità di sorvolo
- Tanche interessate dal progetto
- Fogli catastali Ittiri
  - 0018
  - 0040

N

0.06    0    0.06    0.12    0.18    0.24 km

**PROGETTO DEFINITIVO**

**Impianto di produzione di energia elettrica da fonte eolica "Monte Rosso" con potenza di immissione in rete pari a 92.4 MW e relative opere connesse da realizzarsi nei comuni di Putifigari ed Ittiri (SS)**

Titolo elaborato

Codice elaborato  
**F0529AT14A**

**Planimetria catastale e particellare grafico delle aree oggetto di intervento (9-23)**

Scala  
**1:2'000**

Riproduzione o consegna a terzi solo dietro specifica autorizzazione

---

**Progettazione**

**F4 ingegneria srl**  
Via Di Giura - Centro Direzionale, 85100 Potenza  
Tel: +39 0971 1944797 - Fax: +39 0971 55452  
www.f4ingegneria.it - f4ingegneria@pec.it

Il Diretto Tecnico  
(Ing. Giovanni Di Santo)

Gruppo di lavoro

Dott. For. Luigi ZUCCARO  
Ing. Giuseppe MANO  
Ing. Alessandro Carmine DE PAOLA  
Ing. Flavio TRIANI  
Ing. Gerardo SCAVONE  
Ing. Monica COIRO  
Ing. Simone LOTTITO  
Arch. Gaia TELESICA

Società certificata secondo le norme UNI-EN ISO 9001:2015 per l'erogazione di servizi di ingegneria nei settori: civile, idraulica, acustica, energia, ambiente (settore IAF: 34).

---

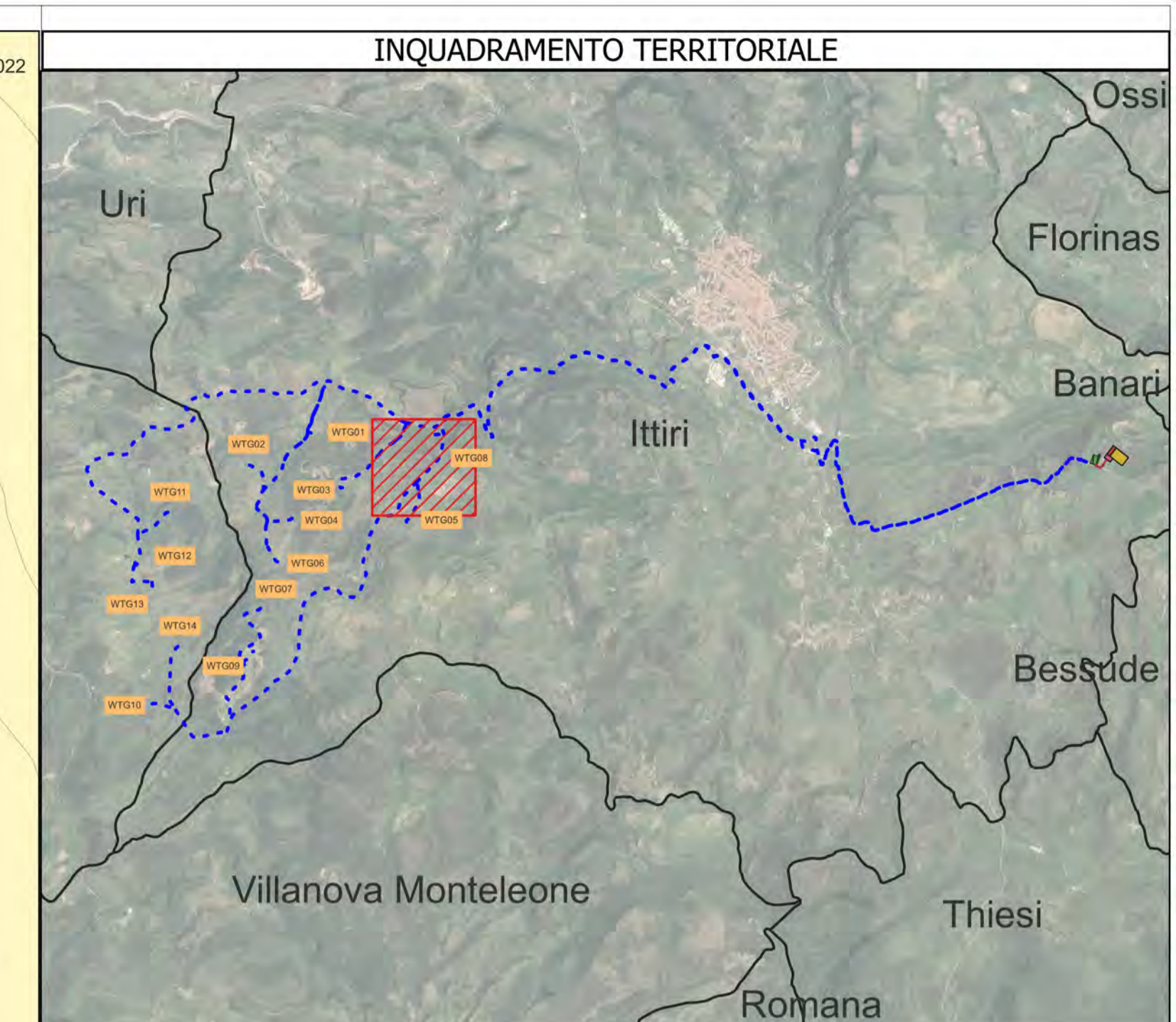
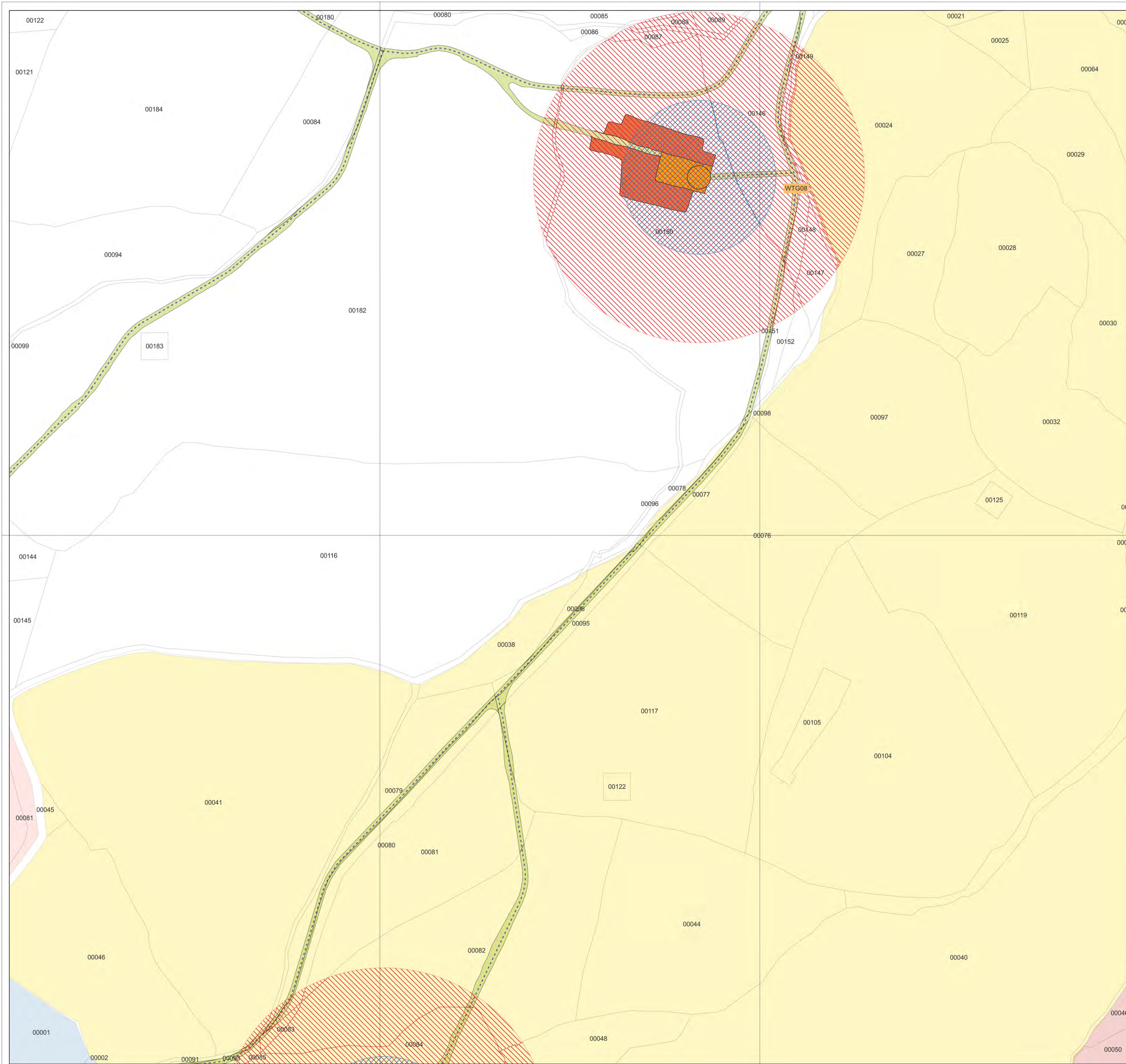
**Committente**

**wps Monte Rosso S.r.l.**  
Viale Regina Margherita 33, 09124 Cagliari (CA)

---

Data	Descrizione	Redatto	Verificato	Approvato
Febbraio 2023	Prima emissione	ADP	GDS	GMA

File sorgente: F0529AT14A - Planimetria catastale e particellare grafico delle aree oggetto di intervento.agz



**LEGENDA**

- Cavidotto MT
- Indennità di servitù strade e cavidotti MT
- Occupazione permanente
- Occupazione temporanea
- Indennità di sorvolo
- Tanche interessate dal progetto

Fogli catastali Ittiri

- 0018
- 0040
- 0041
- 0042
- 0044

0.06 0 0.06 0.12 0.18 0.24 km

**REGIONE SARDEGNA** **COMUNE DI PUTIFIGARI** **COMUNE DI ITTIRI** **PROVINCIA DI SASSARI**

**PROGETTO DEFINITIVO**

**Impianto di produzione di energia elettrica da fonte eolica "Monte Rosso" con potenza di immissione in rete pari a 92.4 MW e relative opere connesse da realizzarsi nei comuni di Putifigari ed Ittiri (SS)**

Titolo elaborato

**Planimetria catastale e particellare grafico delle aree oggetto di intervento (10-23)**

Codice elaborato

**F0529AT14A**

Scala

**1:2'000**

Riproduzione o consegna a terzi solo dietro specifica autorizzazione

**Progettazione**

**F4 Ingegneria srl**  
Via Di Giura - Centro Direzionale, 85100 Potenza  
Tel: +39 0971 1944797 - Fax: +39 0971 55452  
www.f4ingegneria.it - f4ingegneria@pec.it

Il Diretto Tecnico  
(Ing. Giovanni Di Santis)

**Gruppo di lavoro**

Dott. For. Luigi ZUCCARO  
Ing. Giuseppe MANZI  
Ing. Alessandro Carmine DE PAOLA  
Ing. Flavio TRIANI  
Ing. Gerardo SCAVONE  
Ing. Monica COIRO  
Ing. Simone LOTITO  
Arch. Gaia TELESCA

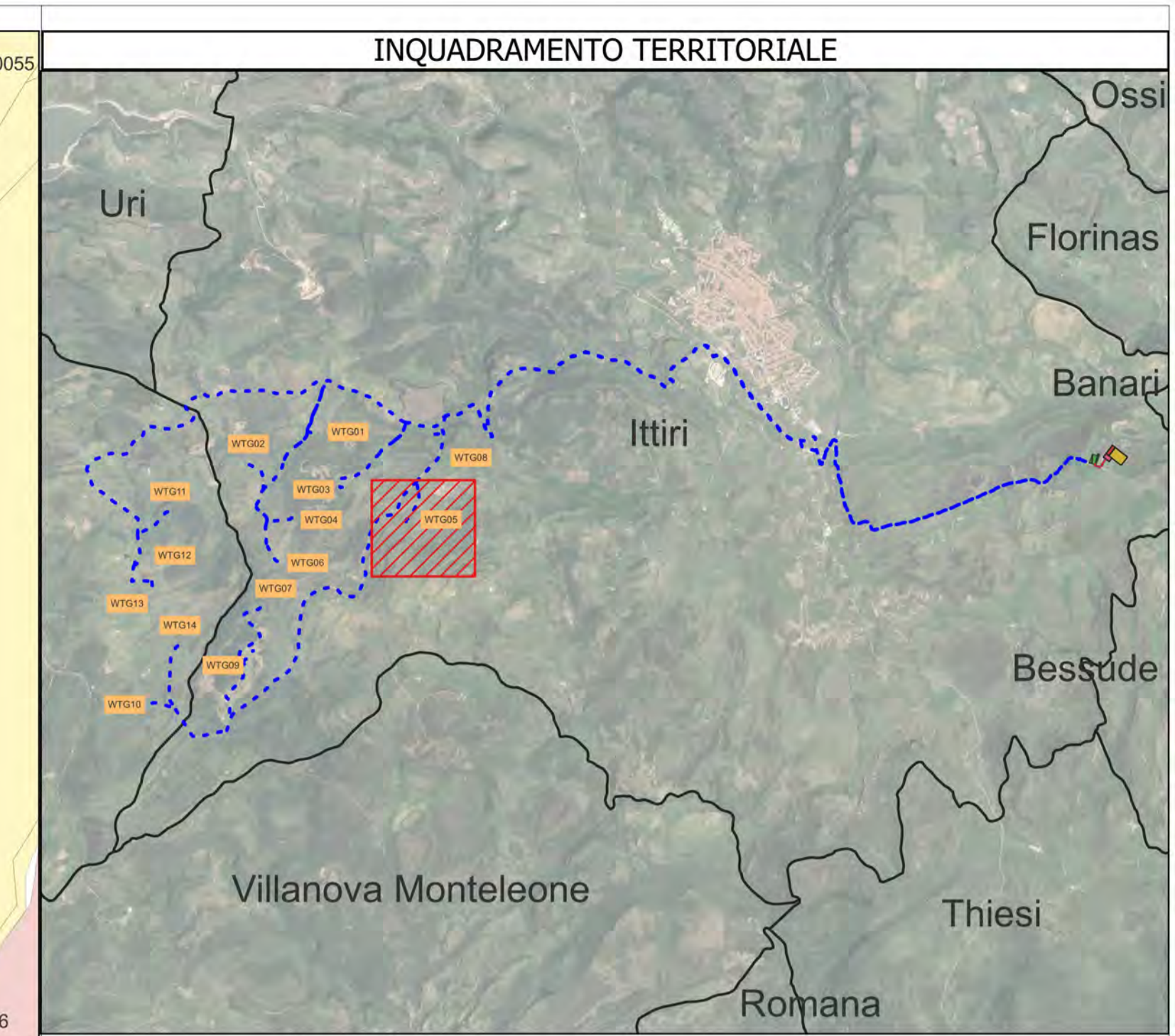
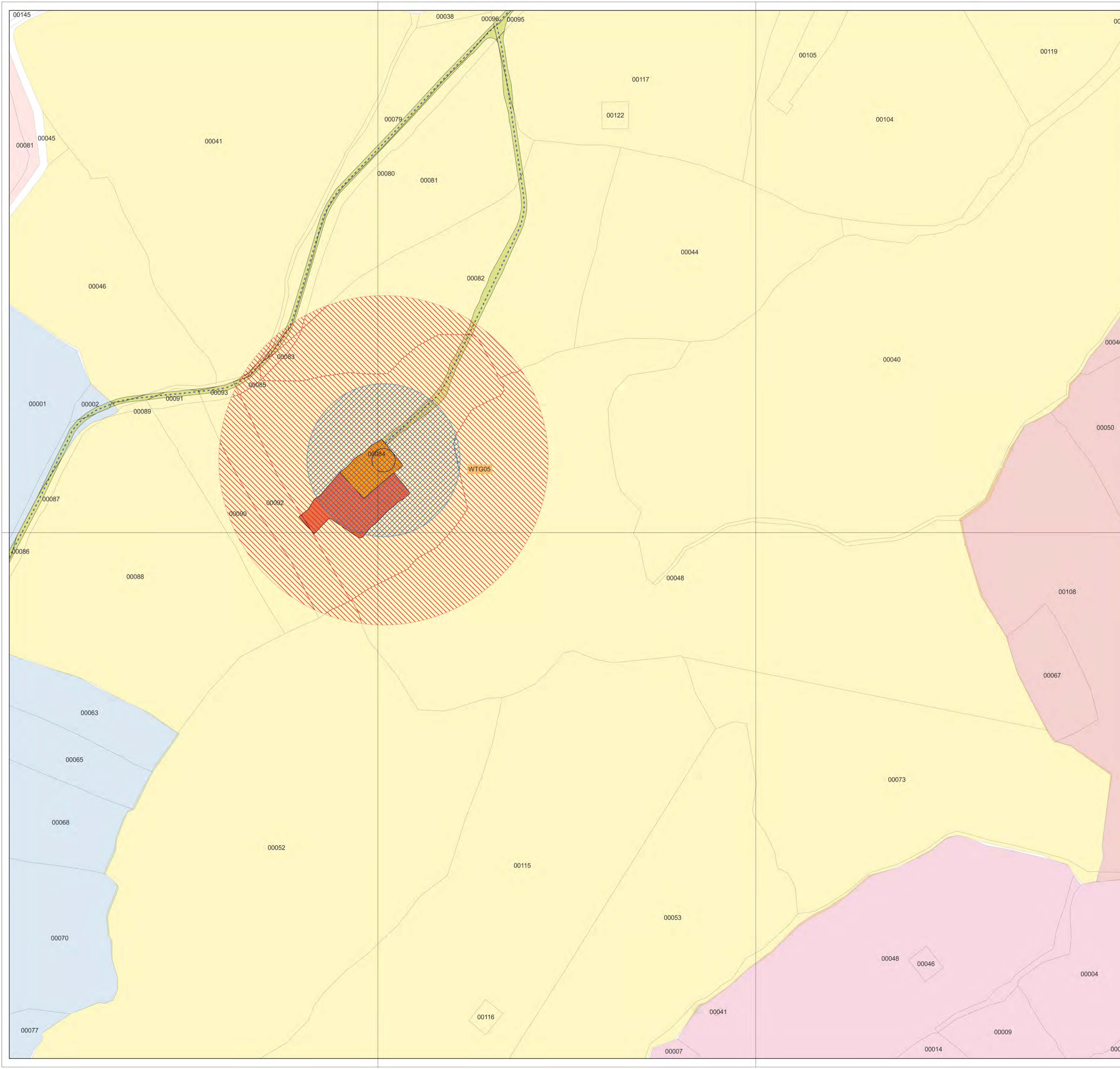
Consulenze specialistiche:

**Committente**

**wps Monte Rosso S.r.l.**  
Viale Regina Margherita 33, 09124 Cagliari (CA)

Data	Descrizione	Redatto	Verificato	Approvato
Febbraio 2023	Prima emissione	ADP	GDS	GMA

File sorgente: **F0529AT14A - Planimetria catastale e particellare grafico delle aree oggetto di intervento.agz**



**LEGENDA**

- Cavidotto MT
- Indennità di servitù strade e cavidotti MT
- Occupazione permanente
- Occupazione temporanea
- Indennità di sorvolo
- Tanche interessate dal progetto

Fogli catastali Ittiri

- 0018
- 0040
- 0041
- 0042
- 0043
- 0044

N

**REGIONE SARDEGNA    COMUNE DI PUTIFIGARI    COMUNE DI ITTIRI    PROVINCIA DI SASSARI**

**PROGETTO DEFINITIVO**

Impianto di produzione di energia elettrica da fonte eolica "Monte Rosso" con potenza di immissione in rete pari a 92.4 MW e relative opere connesse da realizzarsi nei comuni di Putifigari ed Ittiri (SS)

Titolo elaborato

**Planimetria catastale e particellare grafico delle aree oggetto di intervento (11-23)**

Codice elaborato

**F0529AT14A**

Scala

**1:2'000**

Riproduzione o consegna a terzi solo dietro specifica autorizzazione

**Progettazione**

**F4 Ingegneria srl**  
Via Di Giura - Centro Direzionale, 85100 Potenza  
Tel: +39 0971 1944797 - Fax: +39 0971 55452  
www.f4ingegneria.it - f4ingegneria@pec.it

Il Diretto Tecnico  
(Ing. Giovanni Di Santis)

Società certificata secondo le norme UNI-EN ISO 9001:2015 per l'erogazione di servizi di ingegneria nei settori: civile, idraulica, acustica, energia, ambiente (settore IAF: 34)

Gruppo di lavoro

Dott. For. Luigi ZUCCARO  
Ing. Giuseppe MANO  
Ing. Alessandro Carmine DE PAOLA  
Ing. Flavio TRIANI  
Ing. Gerardo SCAVONE  
Ing. Monica CORO  
Ing. Simone LOTTITO  
Arch. Gaia TELESCA

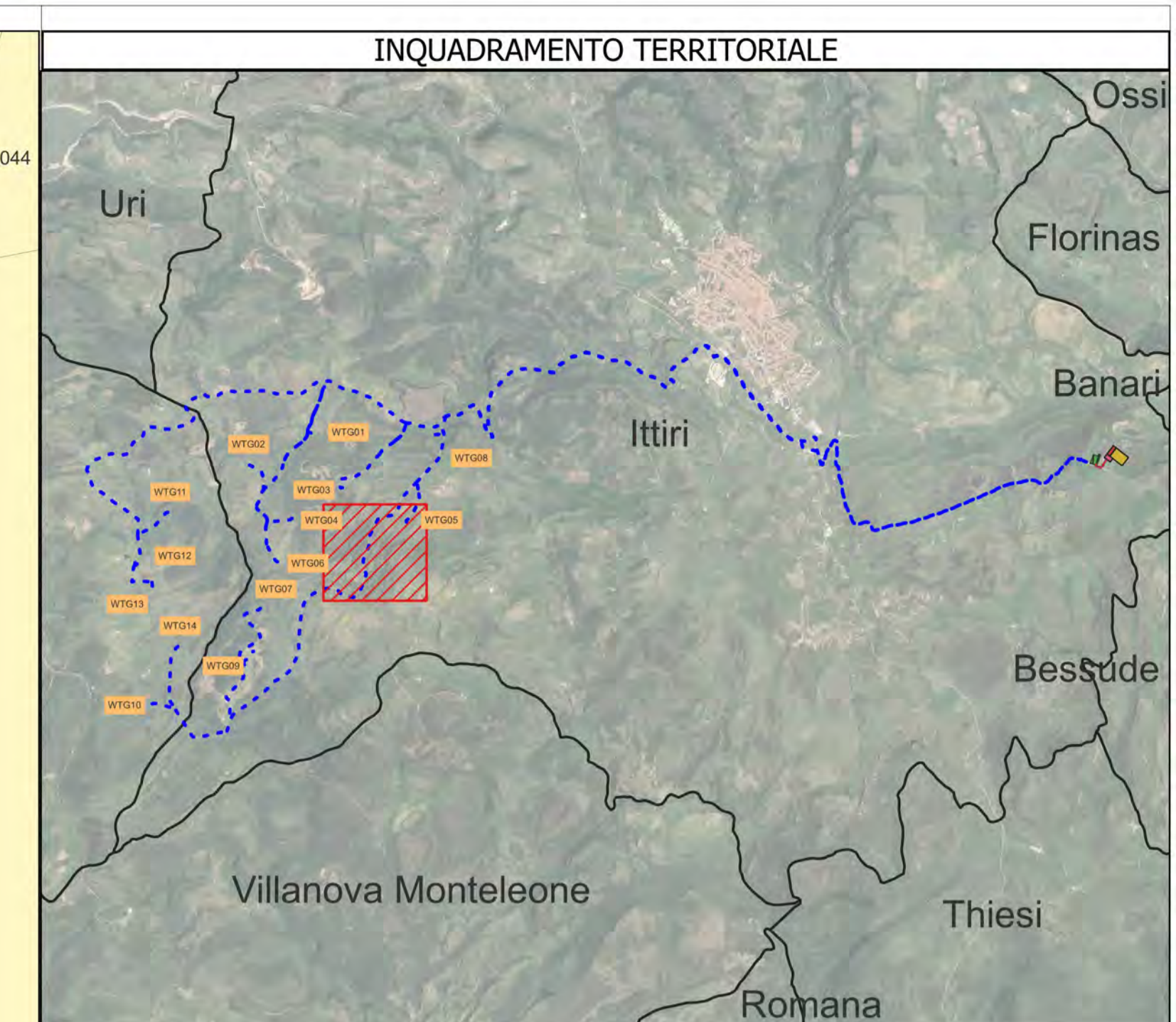
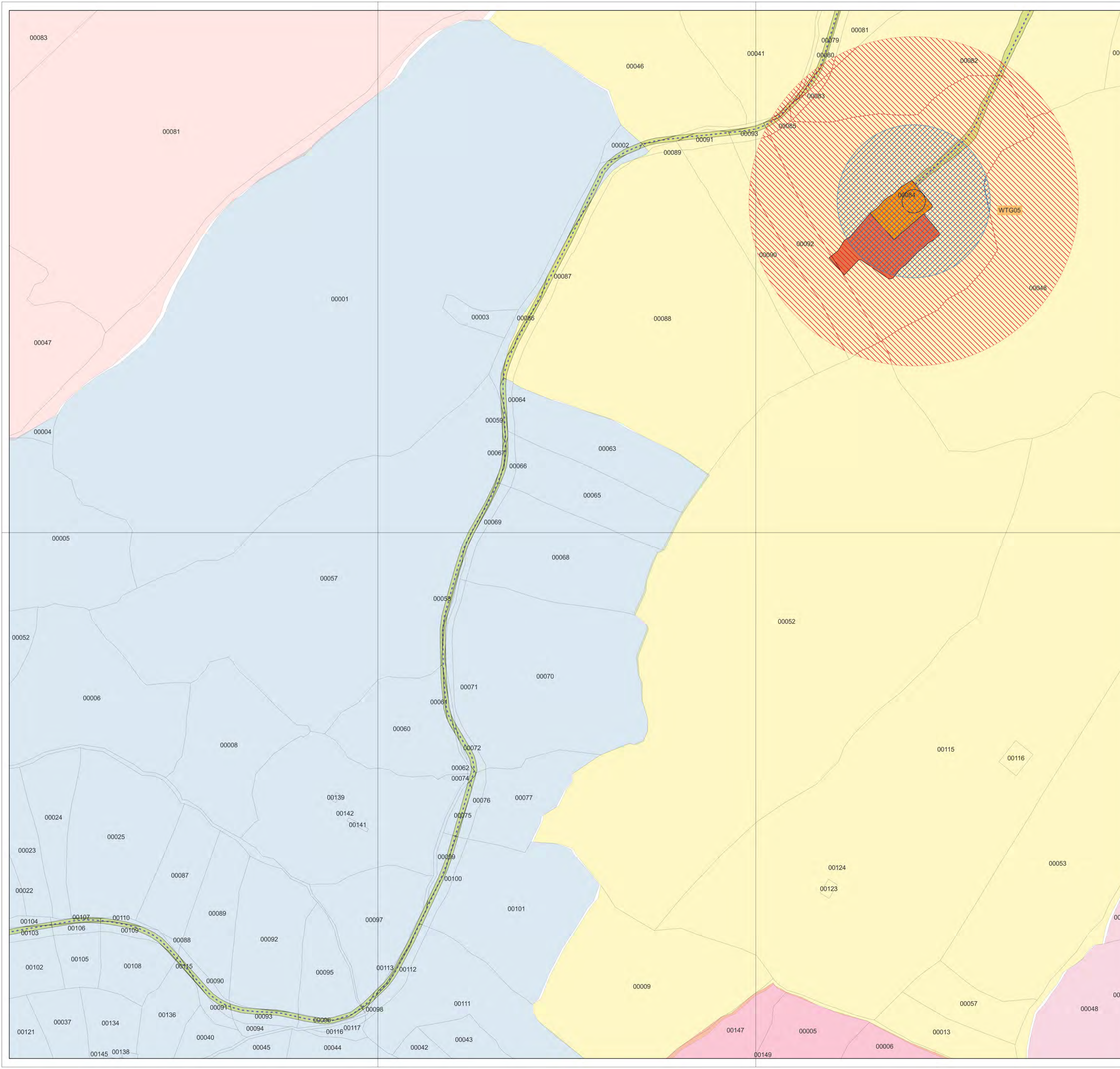
Consulenze specialistiche:

**Committente**

**wps Monte Rosso S.r.l.**  
Viale Regina Margherita 33, 09124 Cagliari (CA)

Data	Descrizione	Redatto	Verificato	Approvato
Febbraio 2023	Prima emissione	ADP	GDS	GMA

File sorgente: F0529AT14A - Planimetria catastale e particellare grafico delle aree oggetto di intervento.agz



**LEGENDA**

- Cavidotto MT
- Indennità di servitù strade e cavidotti MT
- Occupazione permanente
- Occupazione temporanea
- Indennità di sorvolo
- Tanche interessate dal progetto

Fogli catastali Ittiri

- 0040
- 0041
- 0042
- 0043
- 0063

0.06 0 0.06 0.12 0.18 0.24 km

N

**REGIONE SARDEGNA** **COMUNE DI PUTIFIGARI** **COMUNE DI ITTIRI** **PROVINCIA DI SASSARI**

**PROGETTO DEFINITIVO**

**Impianto di produzione di energia elettrica da fonte eolica "Monte Rosso" con potenza di immissione in rete pari a 92.4 MW e relative opere connesse da realizzarsi nei comuni di Putifigari ed Ittiri (SS)**

Titolo elaborato

Codice elaborato

**Planimetria catastale e particellare grafico delle aree oggetto di intervento (12-23)**

**F0529AT14A**

Scala

1:2'000

Riproduzione o consegna a terzi solo dietro specifica autorizzazione

---

**Progettazione**

**F4 Ingegneria srl**  
Via Di Giura - Centro Direzionale, 85100 Potenza  
Tel: +39 0971 1944797 - Fax: +39 0971 55452  
www.f4ingegneria.it - f4ingegneria@pec.it

Il Diretto Tecnico  
(Ing. Giovanni Di Santis)

Gruppo di lavoro

Dott. For. Luigi ZUCCARO  
Ing. Giuseppe MANO  
Ing. Alessandro Carmine DE PAOLA  
Ing. Flavio TRIANI  
Ing. Gerardo SCAVONE  
Ing. Monica CORO  
Ing. Simone LOTITO  
Arch. Gaia TELESCA

Società certificata secondo le norme UNI-EN ISO 9001:2015 per l'erogazione di servizi di ingegneria nei settori: civile, idraulica, acustica, energia, ambiente (settore IAF: 34)

---

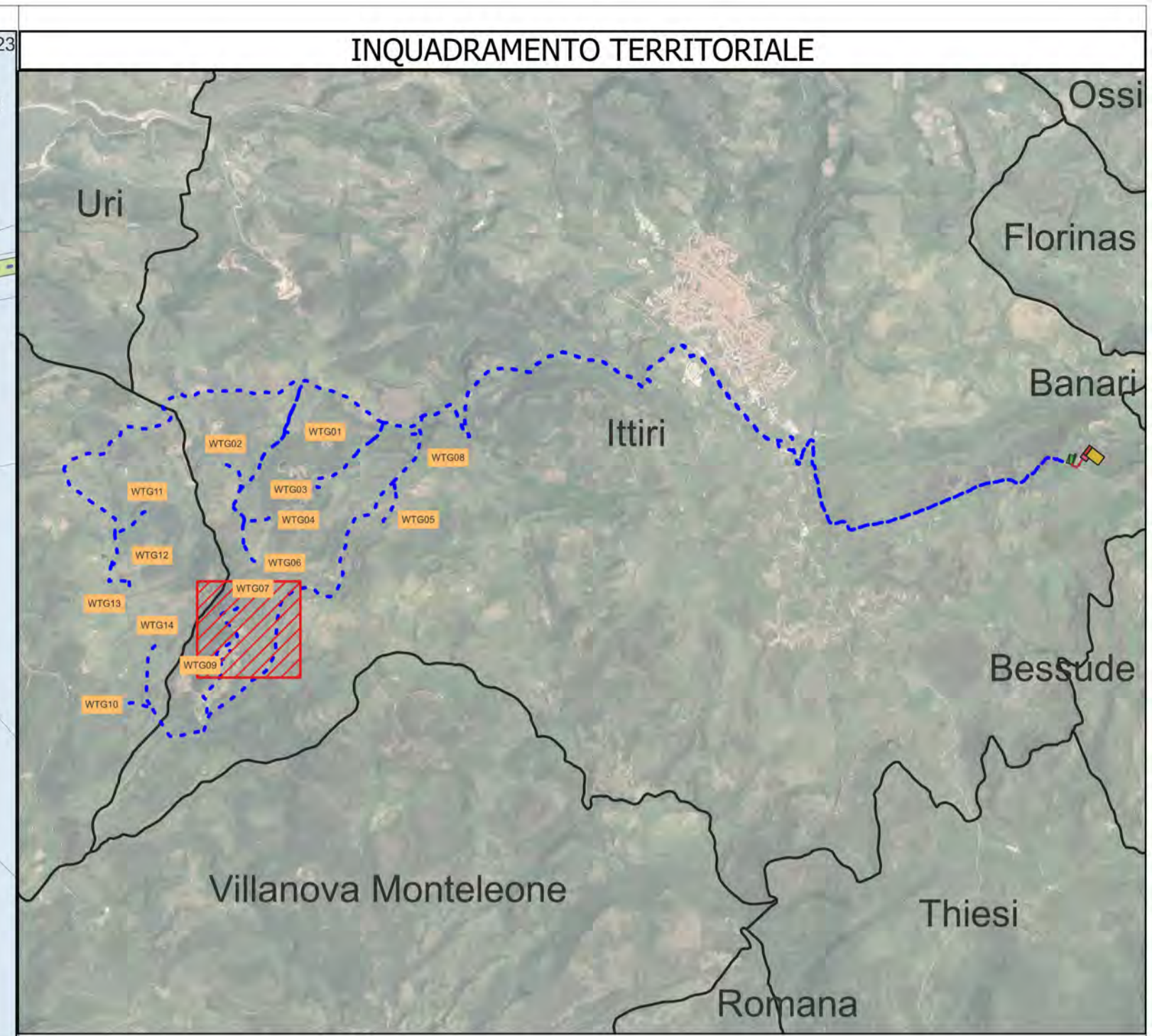
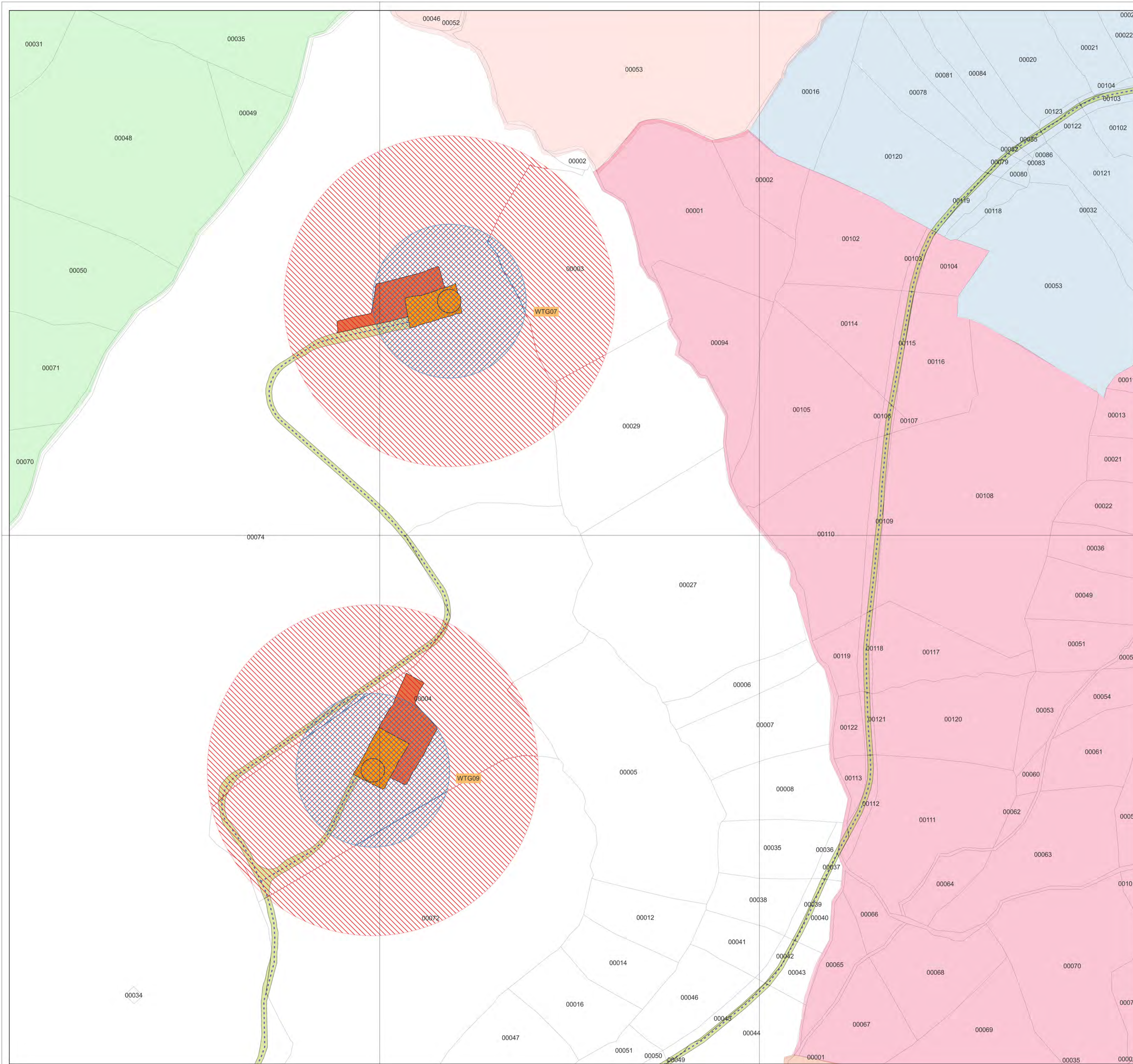
**Committente**

**wps Monte Rosso S.r.l.**  
Viale Regina Margherita 33, 09124 Cagliari (CA)

---

Data	Descrizione	Redatto	Verificato	Approvato
Febbraio 2023	Prima emissione	ADP	GDS	GMA

File sorgente: F0529AT14A - Planimetria catastale e particellare grafico delle aree oggetto di intervento.agz



**LEGENDA**

- Cavidotto MT
- Indennità di servitù strade e cavidotti MT
- Occupazione permanente
- Occupazione temporanea
- Indennità di sorvolo
- Tanche interessate dal progetto

Fogli catastali Putifigari

- 0014
- 0041
- 0042
- 0063
- 0064
- 0065

Fogli catastali Ittiri

- 0041
- 0042
- 0063
- 0064
- 0065

0.06 0 0.06 0.12 0.18 0.24 km

**REGIONE SARDEGNA** **COMUNE DI PUTIFIGARI** **COMUNE DI ITTIRI** **PROVINCIA DI SASSARI**

**PROGETTO DEFINITIVO**

**Impianto di produzione di energia elettrica da fonte eolica "Monte Rosso" con potenza di immissione in rete pari a 92.4 MW e relative opere connesse da realizzarsi nei comuni di Putifigari ed Ittiri (SS)**

Titolo elaborato: **Planimetria catastale e particellare grafico delle aree oggetto di intervento (13-23)**

Codice elaborato: **F0529AT14A**

Scala: **1:2'000**

Progettazione

**F4 ingegneria srl**  
Via Di Giura - Centro Direzionale, 85100 Potenza  
Tel: +39 0971 1944797 - Fax: +39 0971 55452  
www.f4ingegneria.it - f4ingegneria@pec.it

Il Diretto Tecnico  
(Ing. Giovanni Di Santis)

Gruppo di lavoro  
Dott. For. Luigi ZUCCARO  
Ing. Giuseppe MANZI  
Ing. Alessandro Carmine DE PAOLA  
Ing. Flavio TRIANI  
Ing. Gerardo SCAVONE  
Ing. Monica COIRO  
Ing. Simone LOTTITO  
Arch. Gaia TELESCA

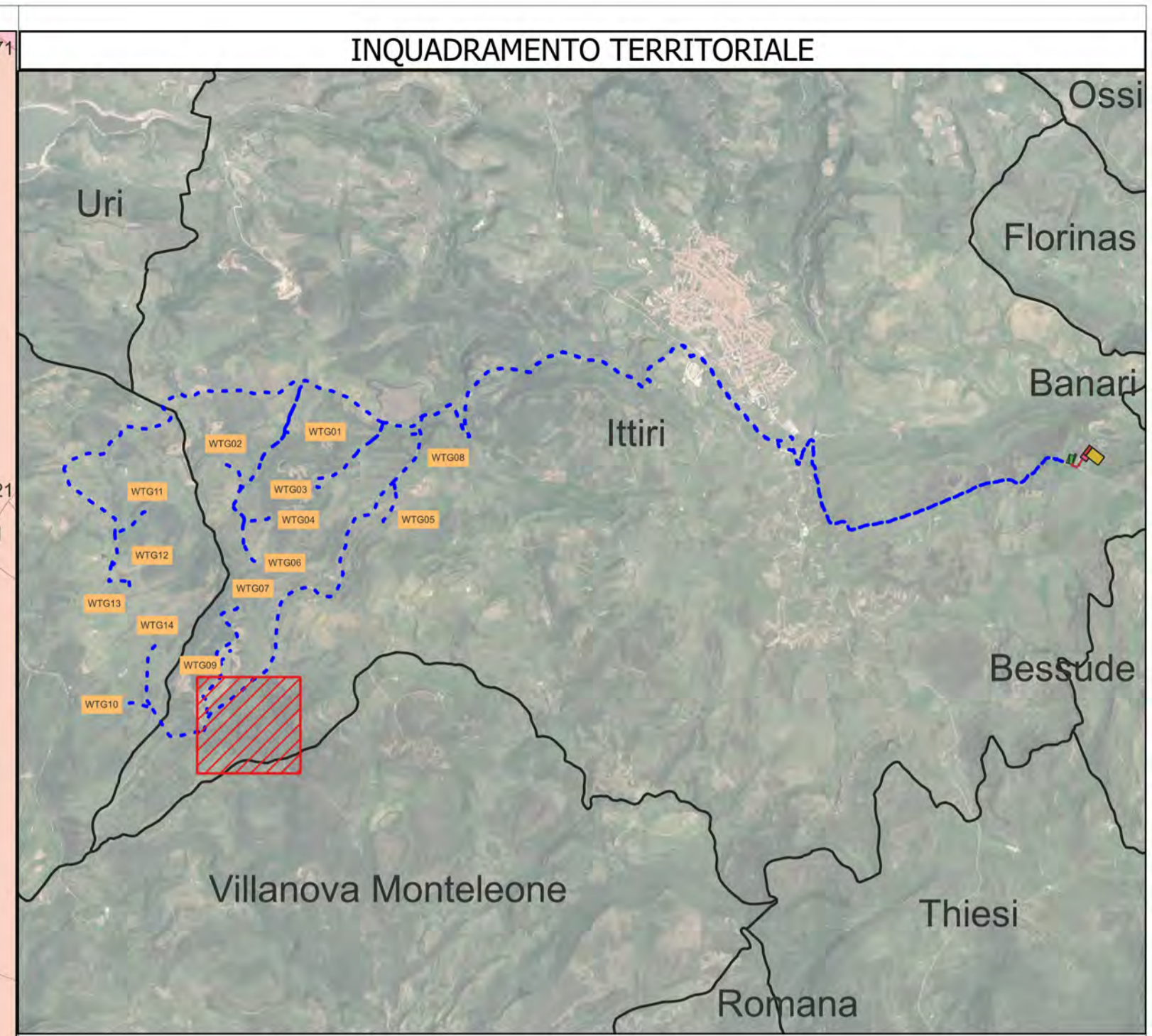
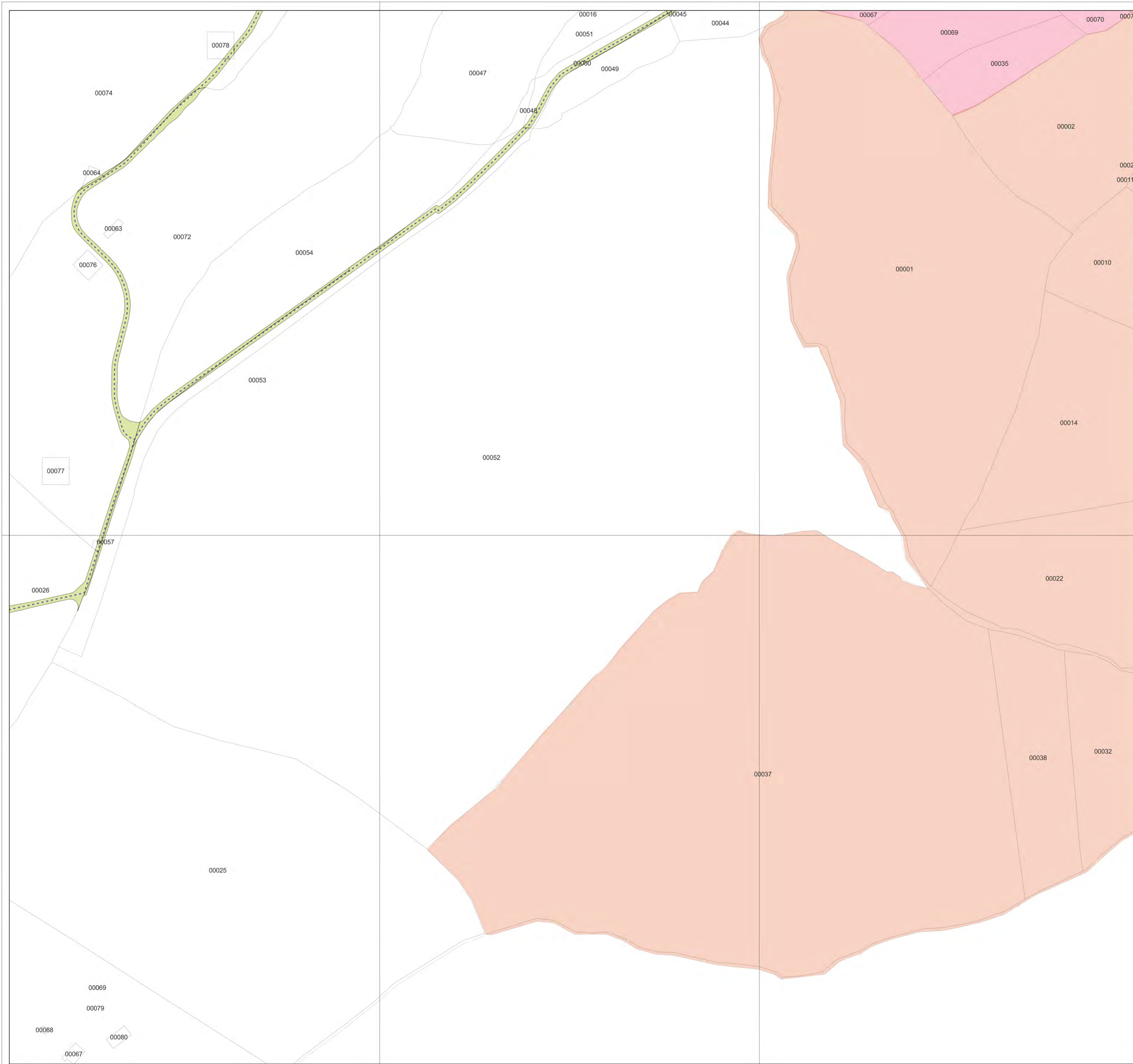
Consulenze specialistiche:

Committente

**wps Monte Rosso S.r.l.**  
Viale Regina Margherita 33, 09124 Cagliari (CA)

Data	Descrizione	Redatto	Verificato	Approvato
Febbraio 2023	Prima emissione	ADP	GDS	GMA

File sorgente: **F0529AT14A - Planimetria catastale e particellare grafico delle aree oggetto di intervento.azg**



**LEGENDA**

- Cavidotto MT
- Indennità di servitù strade e cavidotti MT
- Fogli catastali Ittiri
  - 0063
  - 0064
  - 0065

0.06 0 0.06 0.12 0.18 0.24 km

**REGIONE SARDEGNA** **COMUNE DI PUTIFIGARI** **COMUNE DI ITTIRI** **PROVINCIA DI SASSARI**

---

**PROGETTO DEFINITIVO**

**Impianto di produzione di energia elettrica da fonte eolica "Monte Rosso" con potenza di immissione in rete pari a 92.4 MW e relative opere connesse da realizzarsi nei comuni di Putifigari ed Ittiri (SS)**

---

<p>Titolo elaborato</p> <p style="text-align: center;"><b>Planimetria catastale e particellare grafico delle aree oggetto di intervento (14-23)</b></p>	<p>Codice elaborato</p> <p><b>F0529AT14A</b></p> <p>Scala</p> <p><b>1:2'000</b></p> <p><small>Riproduzione o consegna a terzi solo dietro specifica autorizzazione</small></p>
---	--

---

**Progettazione**

<p><b>F4 ingegneria srl</b> Via Di Giura - Centro Direzionale, 85100 Potenza Tel: +39 0971 1944797 - Fax: +39 0971 55452 www.f4ingegneria.it - f4ingegneria@pec.it</p> <p style="text-align: center;">Il Diretto Tecnico (Ing. Giovanni Di Santo)</p> <p><small>Società certificata secondo le norme UNI-EN ISO 9001:2015 e UNI-EN ISO 14001:2015 per l'erogazione di servizi di ingegneria nei settori: civile, idraulica, acustica, energia, ambiente (settore IAF: 34)</small></p>	<p>Gruppo di lavoro</p> <p>Dott. For. Luigi ZUCCARO Ing. Giuseppe MANO Ing. Alessandro Carmine DE PAOLA Ing. Flavio TRIANI Ing. Gerardo SCAVONE Ing. Monica CORO Ing. Simone LOTTITO Arch. Gaia TELESCA</p>
---	---

---

Consulenze specialistiche:

---

**Committente**

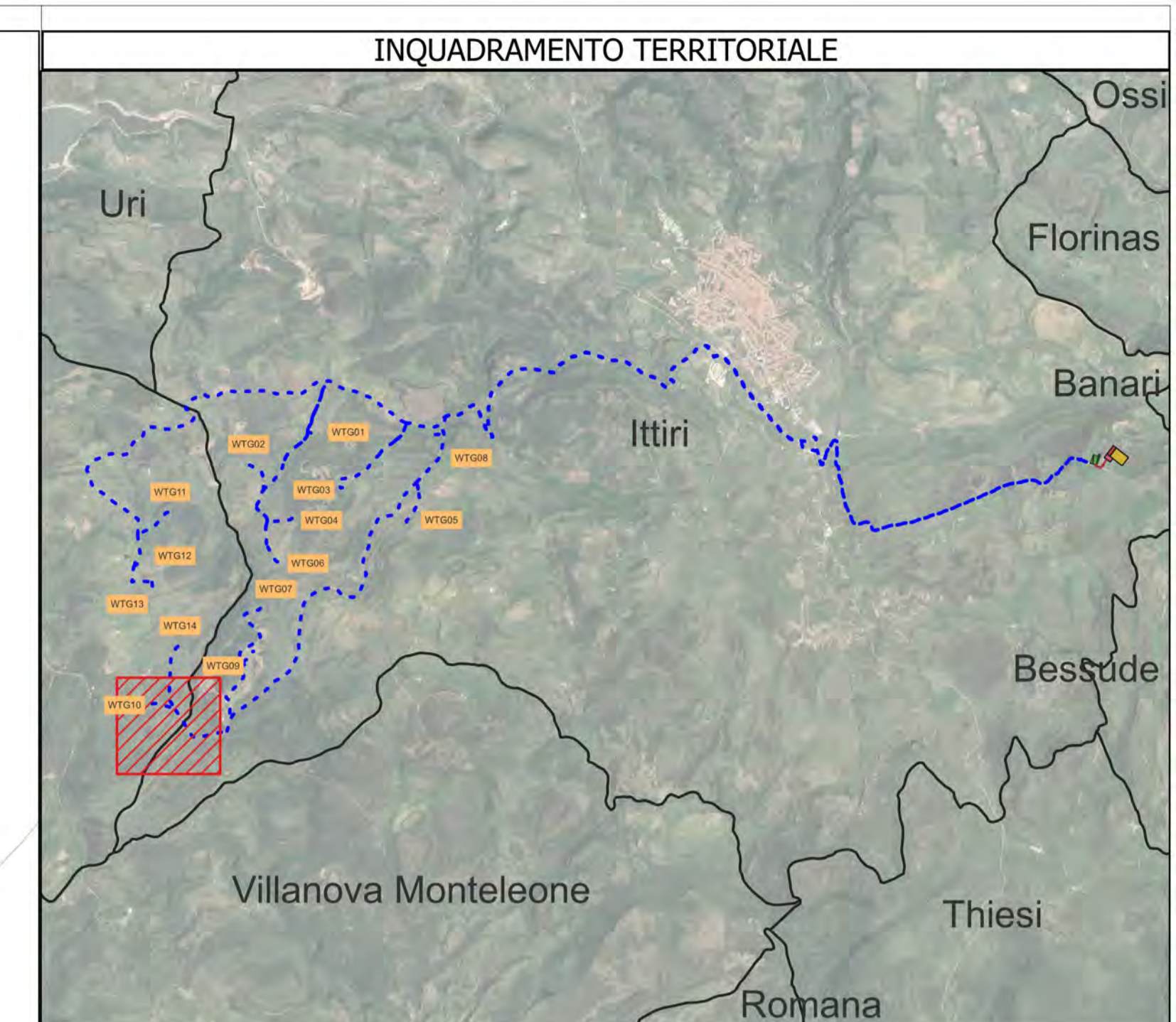
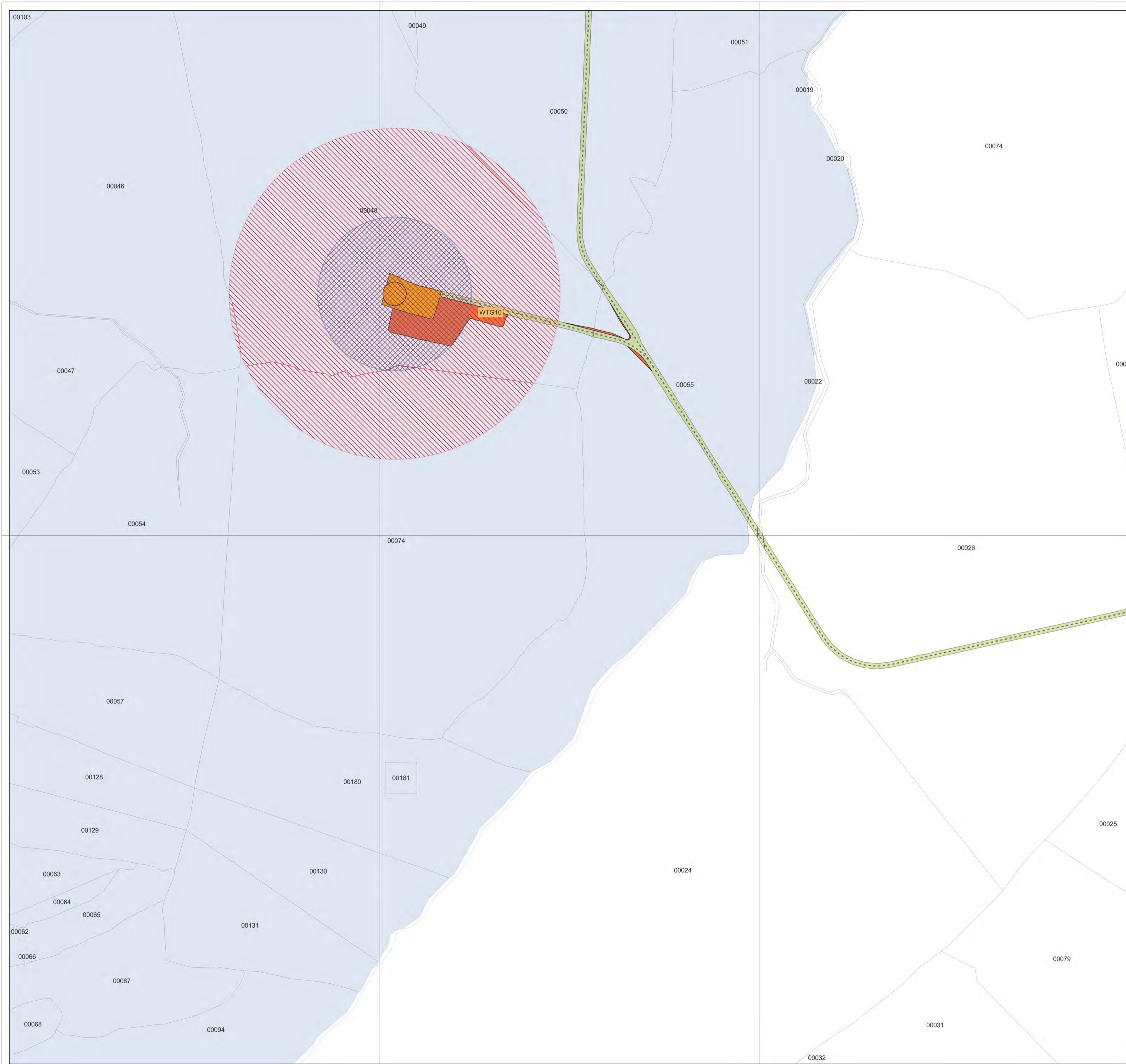
**wps Monte Rosso S.r.l.**  
Viale Regina Margherita 33, 09124 Cagliari (CA)

---

Data	Descrizione	Redatto	Verificato	Approvato
Febbraio 2023	Prima emissione	ADP	GDS	GMA

---

File sorgente: F0529AT14A - Planimetria catastale e particellare grafico delle aree oggetto di intervento.agz



**LEGENDA**

- Tanche interessate dal progetto
- Indennità di sorvolo
- Occupazione permanente
- Occupazione temporanea
- Cavidotto MT
- Indennità di servizi strade e cavidotti MT
- Fogli catastali Putifigari
- Fogli catastali Ittiri

0.06 0 0.06 0.12 0.18 0.24 km

**REGIONE SARDEGNA    COMUNE DI PUTIFIGARI    COMUNE DI ITTIRI    PROVINCIA DI SASSARI**

**PROGETTO DEFINITIVO**

Impianto di produzione di energia elettrica da fonte eolica "Monte Rosso" con potenza di immissione in rete pari a 92.4 MW e relative opere connesse da realizzarsi nei comuni di Putifigari ed Ittiri (SS)

Titolo elaborato

**Planimetria catastale e particellare grafico delle aree oggetto di intervento (15-23)**

Codice elaborato

**F0529AT14A**

Scala

**1:2'000**

Riproduzione o consegna a terzi solo dietro specifica autorizzazione

**Progettazione**

**F4 Ingegneria srl**  
Via Di Giura - Centro Direzionale, 85100 Potenza  
Tel: +39 0971 1944797 - Fax: +39 0971 55452  
www.f4ingegneria.it - f4ingegneria@pec.it

Il Diretto Tecnico  
(Ing. Giovanni Di Santo)

Società certificata secondo le norme UNI-EN ISO 9001:2015 per l'erogazione di servizi di ingegneria nei settori: civile, idraulica, acustica, energia, ambiente (settore IAF: 34)

Gruppo di lavoro

Dott. For. Luigi ZUCCARO  
Ing. Giuseppe MANO  
Ing. Alessandro Carmine DE PAOLA  
Ing. Flavio TRIANI  
Ing. Gerardo SCAVONE  
Ing. Monica CORO  
Ing. Simone LOTTITO  
Arch. Gaia TELESCA

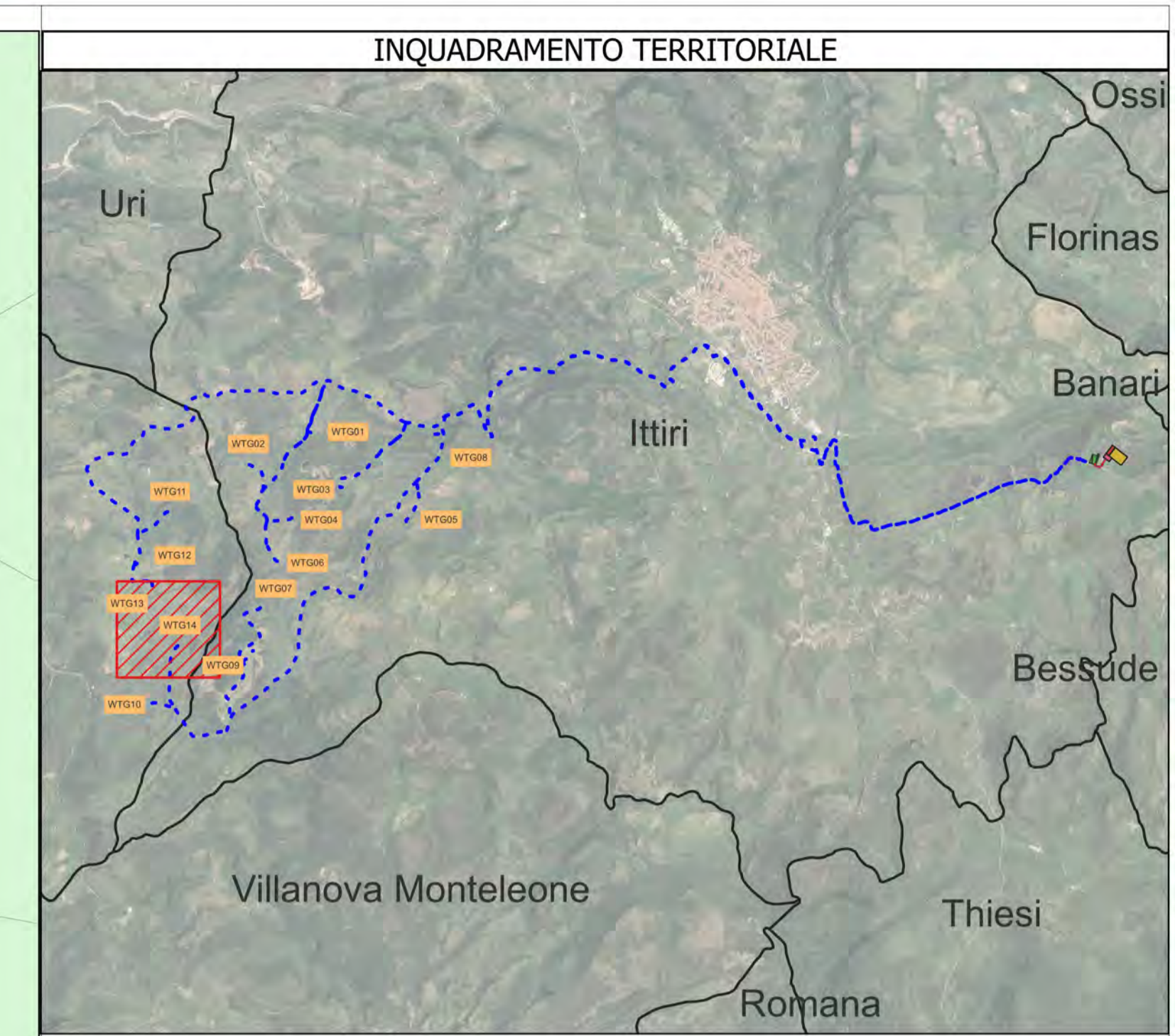
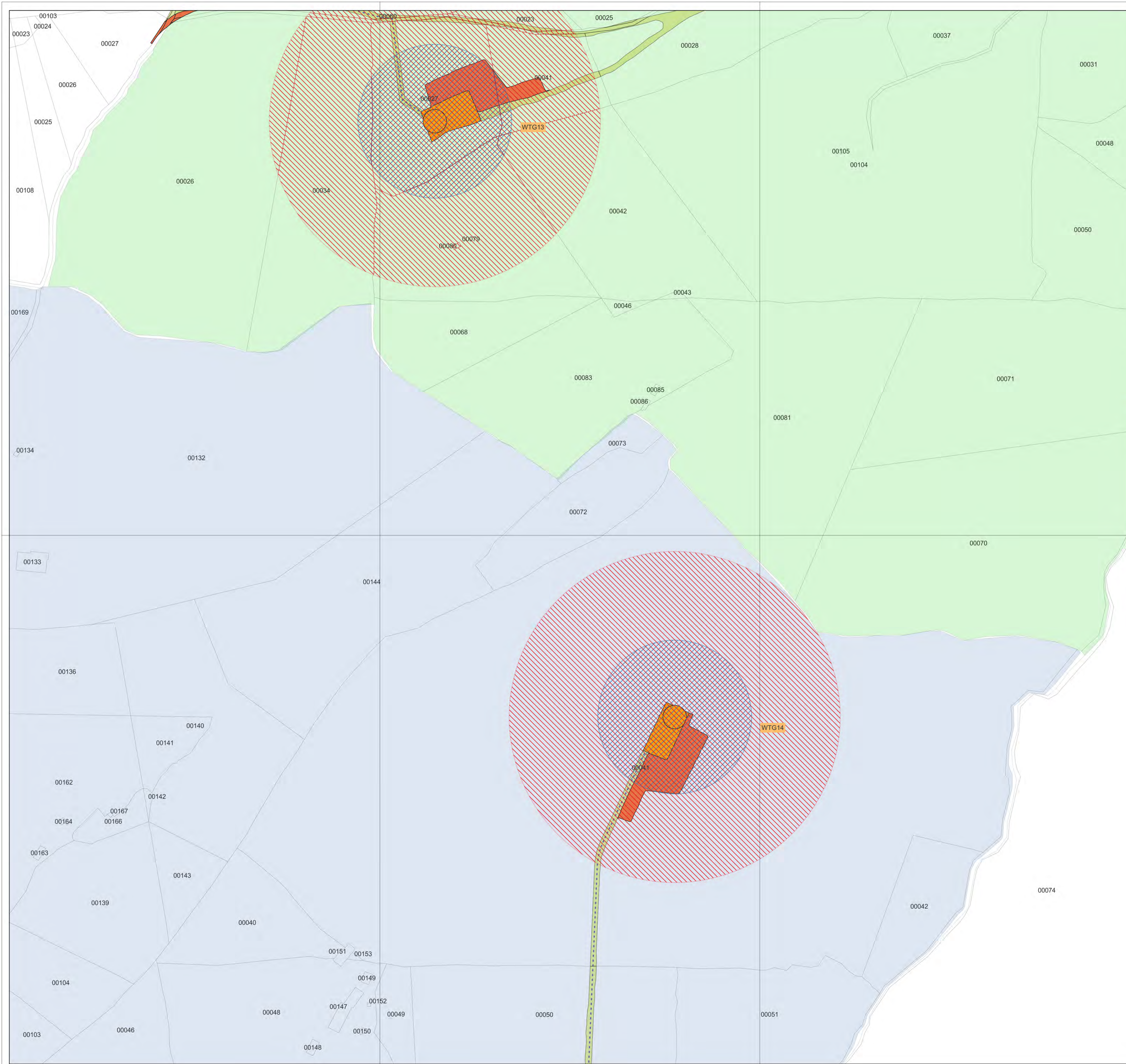
**Consulenze specialistiche:**

**Committente**

**wps Monte Rosso S.r.l.**  
Viale Regina Margherita 33, 09124 Cagliari (CA)

Data	Descrizione	Redatto	Verificato	Approvato
Febbraio 2023	Prima emissione	ADP	GDS	GMA

File sorgente: F0529AT14A - Planimetria catastale e particellare grafico delle aree oggetto di intervento.agz



**LEGENDA**

- Tanche interessate dal progetto
- Indennità di sorvolo
- Occupazione permanente
- Occupazione temporanea
- Cavidotto MT
- Fogli catastali Putifigari**
- 0013
- 0014
- 0018
- Fogli catastali Ittiri**
- 0064

0.06 0 0.06 0.12 0.18 0.24 km

**PROGETTO DEFINITIVO**

**Impianto di produzione di energia elettrica da fonte eolica "Monte Rosso" con potenza di immissione in rete pari a 92.4 MW e relative opere connesse da realizzarsi nei comuni di Putifigari ed Ittiri (SS)**

Titolo elaborato

Codice elaborato  
**F0529AT14A**

**Planimetria catastale e particellare grafico delle aree oggetto di intervento (16-23)**

Scala  
**1:2'000**

Riproduzione o consegna a terzi solo dietro specifica autorizzazione

---

**Progettazione**

**F4 Ingegneria srl**  
Via Di Giura - Centro Direzionale, 85100 Potenza  
Tel: +39 0971 1944797 - Fax: +39 0971 55452  
www.f4ingegneria.it - f4ingegneria@pec.it

Il Diretto Tecnico  
(Ing. Giovanni Di Santis)

Gruppo di lavoro

Dott. For. Luigi ZUCCARO  
Ing. Giuseppe MANZI  
Ing. Alessandro Carmine DE PAOLA  
Ing. Flavio TRIANI  
Ing. Gerardo SCAVONE  
Ing. Monica CORIO  
Ing. Simone LOTTITO  
Arch. Gaia TELESCA

---

Società certificata secondo le norme UNI-EN ISO 9001:2015 e UNI-EN ISO 14001:2015 per l'erogazione di servizi di ingegneria nei settori: civile, idraulica, acustica, energia, ambiente (settore IAF: 34).

---

Consulenze specialistiche:

---

**Committente**

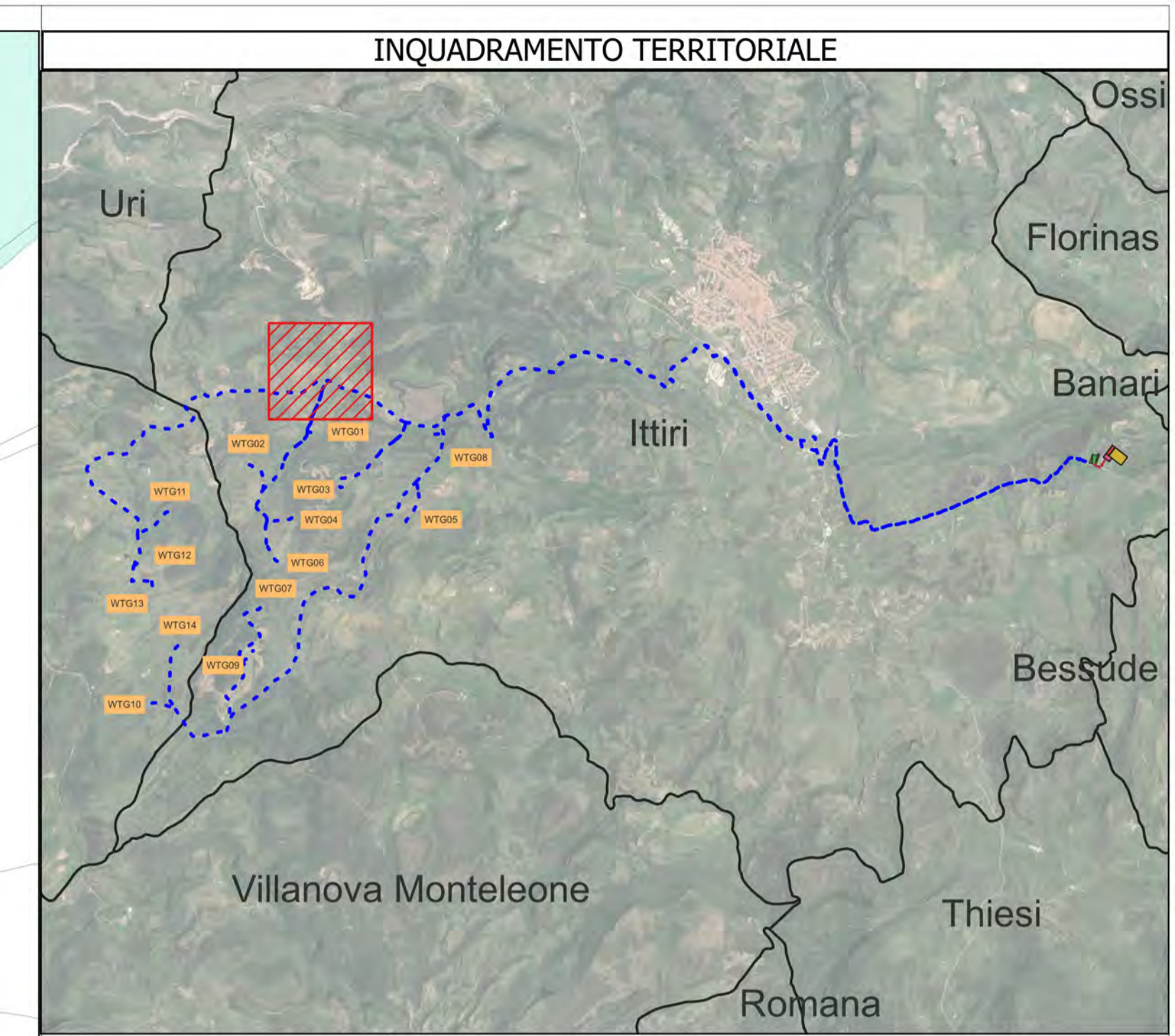
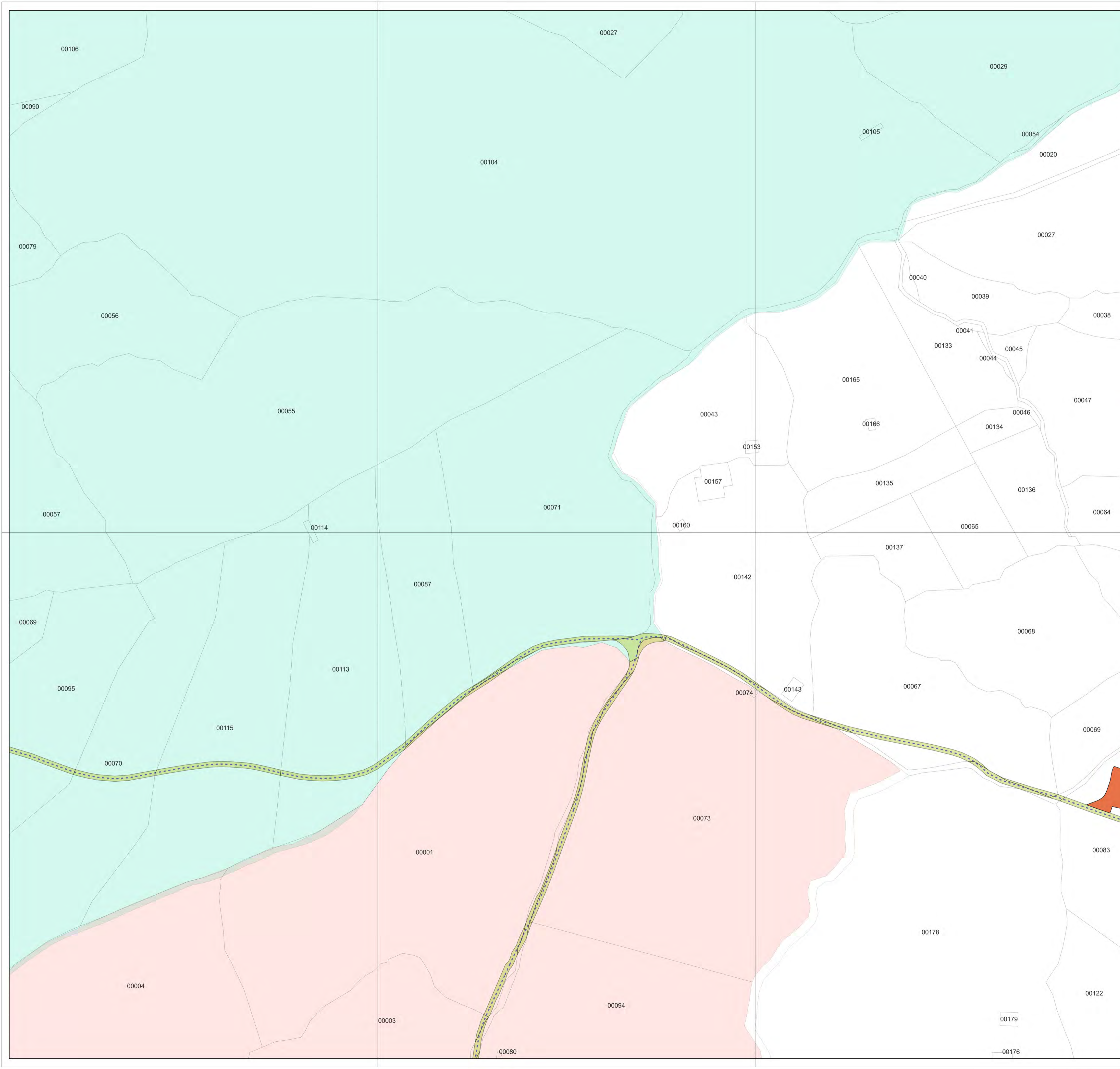
**wps Monte Rosso S.r.l.**  
Viale Regina Margherita 33, 09124 Cagliari (CA)

---

Data	Descrizione	Redatto	Verificato	Approvato
Febbraio 2023	Prima emissione	ADP	GDS	GMA

File sorgente: F0529AT14A - Planimetria catastale e particellare grafico delle aree oggetto di intervento.ggz





**LEGENDA**

- Cavidotto MT
- Indennità di servitù strade e cavidotti MT
- Occupazione temporanea
- Fogli catastali Ittiri
  - 0017
  - 0018
  - 0041

0.06 0 0.06 0.12 0.18 0.24 km

**REGIONE SARDEGNA    COMUNE DI PUTIFIGARI    COMUNE DI ITTIRI    PROVINCIA DI SASSARI**

**PROGETTO DEFINITIVO**

**Impianto di produzione di energia elettrica da fonte eolica "Monte Rosso" con potenza di immissione in rete pari a 92.4 MW e relative opere connesse da realizzarsi nei comuni di Putifigari ed Ittiri (SS)**

Titolo elaborato

Codice elaborato  
**F0529AT14A**

**Planimetria catastale e particellare grafico delle aree oggetto di intervento (17-23)**

Scala  
**1:2'000**

Riproduzione o consegna a terzi solo dietro specifica autorizzazione

---

**Progettazione**

**F4 Ingegneria srl**  
Via Di Giura - Centro Direzionale, 85100 Potenza  
Tel: +39 0971 1944797 - Fax: +39 0971 55452  
www.f4ingegneria.it - f4ingegneria@pec.it

Il Diretto Tecnico  
(Ing. Giovanni Di Santis)

Gruppo di lavoro

Dott. For. Luigi ZUCCARO  
Ing. Giuseppe MANO  
Ing. Alessandro Carmine DE PAOLA  
Ing. Flavio TRIANI  
Ing. Gerardo SCAVONE  
Ing. Monica CORIO  
Ing. Simone LOTTITO  
Arch. Gaia TELESCA

---

Società certificata secondo le norme UNI-EN ISO 9001:2015 per l'erogazione di servizi di ingegneria nei settori: civile, idraulica, acustica, energia, ambiente (settore IAF: 34).

---

Consulenze specialistiche:

---

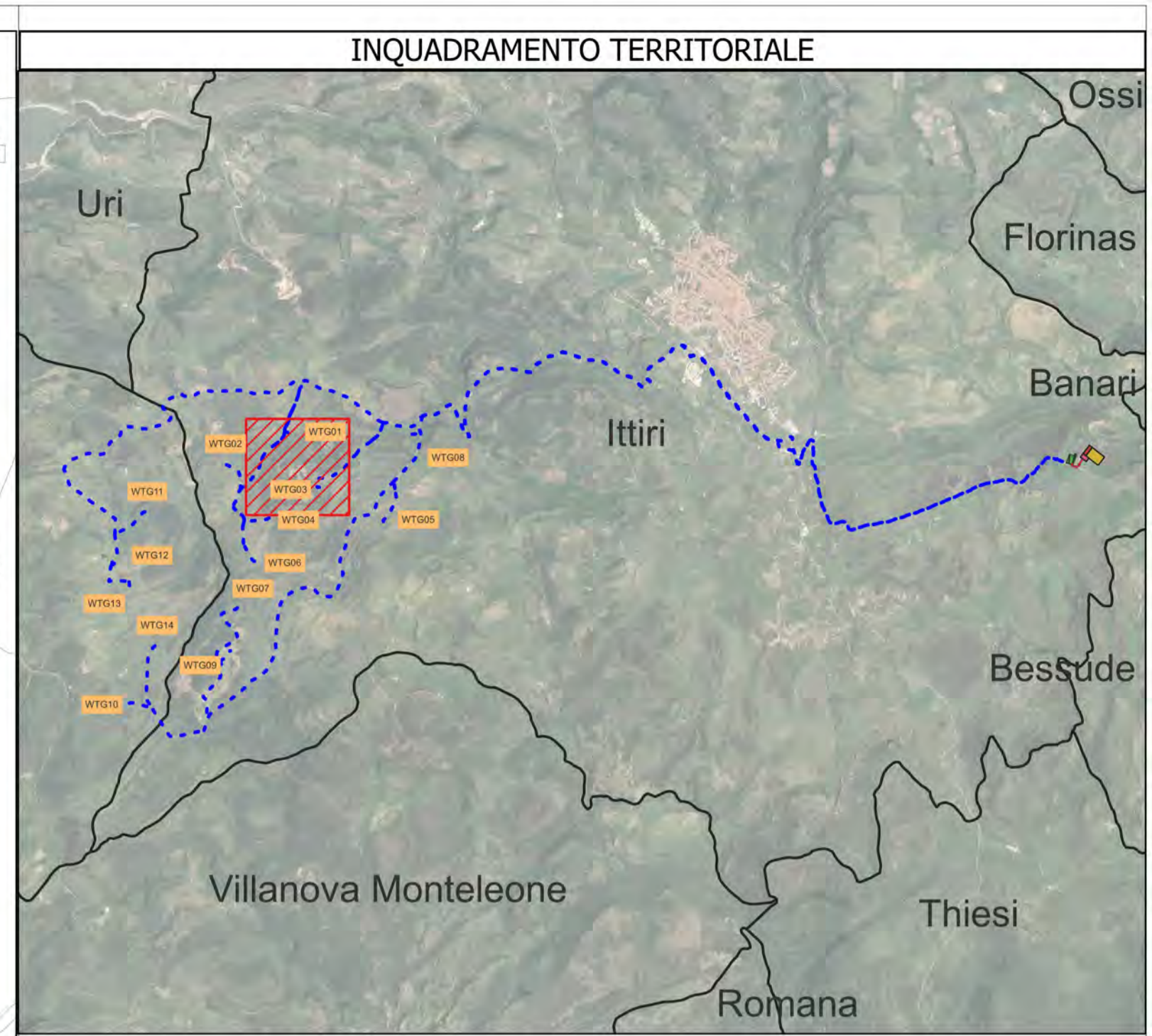
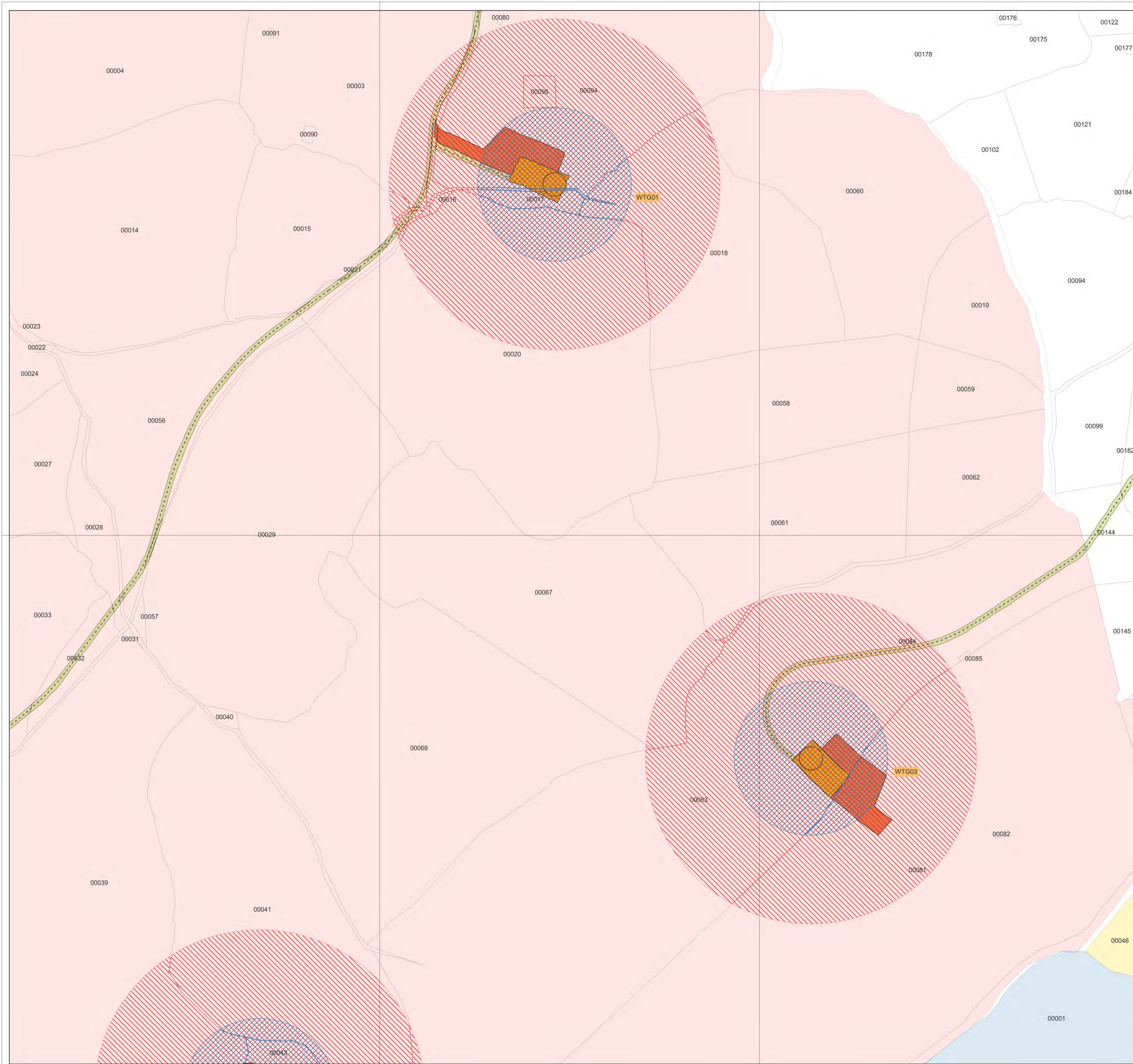
**Committente**

**wps Monte Rosso S.r.l.**  
Viale Regina Margherita 33, 09124 Cagliari (CA)

---

Data	Descrizione	Redatto	Verificato	Approvato
Febbraio 2023	Prima emissione	ADP	GDS	GMA

File sorgente: F0529AT14A - Planimetria catastale e particellare grafico delle aree oggetto di intervento.agz



**LEGENDA**

- Cavidotto MT
- Indennità di servitù strade e cavidotti MT
- Occupazione permanente
- Occupazione temporanea
- Indennità di sorvolo
- Tanche interessate dal progetto
- Fogli catastali Ittiri**
- 0018
- 0040
- 0041
- 0042

N

0.06    0    0.06    0.12    0.18    0.24 km

**PROGETTO DEFINITIVO**

**Impianto di produzione di energia elettrica da fonte eolica "Monte Rosso" con potenza di immissione in rete pari a 92.4 MW e relative opere connesse da realizzarsi nei comuni di Putifigari ed Ittiri (SS)**

Titolo elaborato

Codice elaborato  
**F0529AT14A**

**Planimetria catastale e particellare grafico delle aree oggetto di intervento (18-23)**

Scala  
**1:2'000**

Riproduzione o consegna a terzi solo dietro specifica autorizzazione

---

**Progettazione**

**F4 ingegneria srl**  
Via Di Giura - Centro Direzionale, 85100 Potenza  
Tel: +39 0971 1944797 - Fax: +39 0971 55452  
www.f4ingegneria.it - f4ingegneria@pec.it

Il Diretto Tecnico  
(Ing. Giovanni Di Santo)

Gruppo di lavoro  
Dott. For. Luigi ZUCCARO  
Ing. Giuseppe MANOJ  
Ing. Alessandro Carmine DE PAOLA  
Ing. Flavio TRIANI  
Ing. Gerardo SCAVONE  
Ing. Monica COIRO  
Ing. Simone LOTITO  
Arch. Gaia TELESCA

---

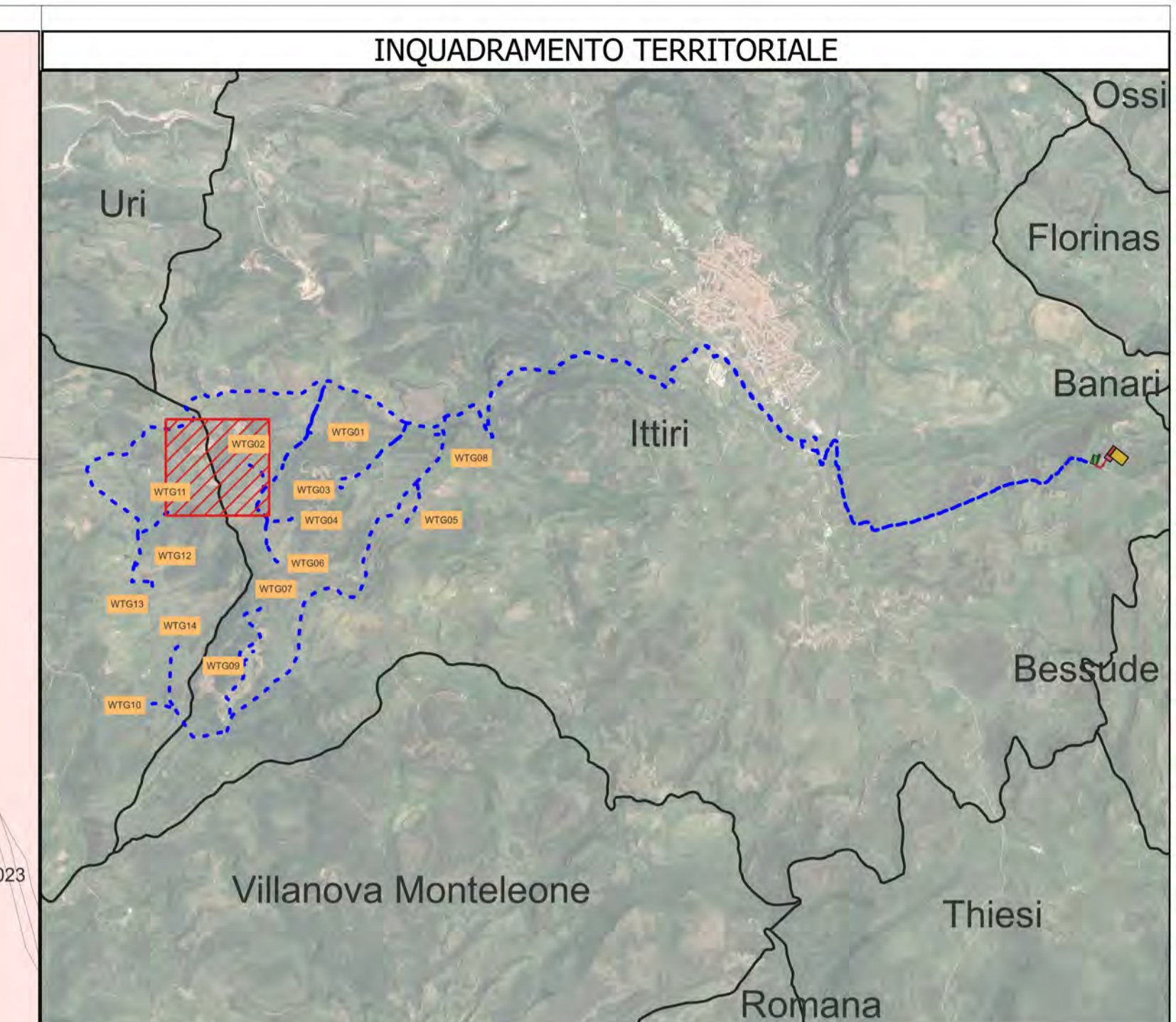
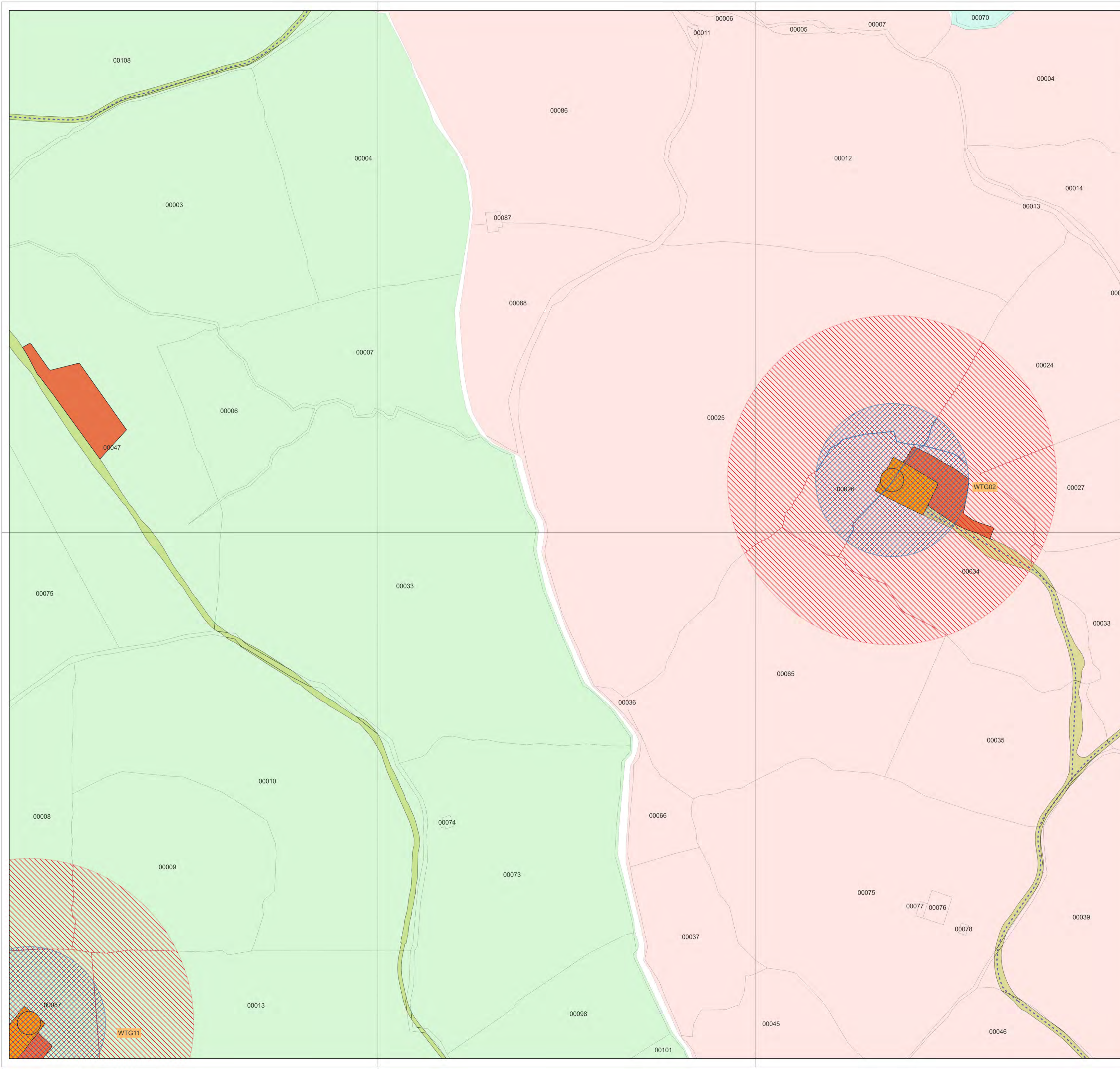
**Committente**

**wps Monte Rosso S.r.l.**  
Viale Regina Margherita 33, 09124 Cagliari (CA)

---

Data	Descrizione	Redatto	Verificato	Approvato
Febbraio 2023	Prima emissione	ADP	GDS	GMA

File sorgente: F0529AT14A - Planimetria catastale e particellare grafico delle aree oggetto di intervento.agz



**LEGENDA**

- Tanche interessate dal progetto
- Indennità di sorvolo
- Occupazione permanente
- Occupazione temporanea
- Cavidotto MT
- Indennità di servizi strade e cavidotti MT
- Fogli catastali Putifigari 0014
- Fogli catastali Ittiri 0017
- 0041

0.06 0 0.06 0.12 0.18 0.24 km

**REGIONE SARDEGNA** **COMUNE DI PUTIFIGARI** **COMUNE DI ITTIRI** **PROVINCIA DI SASSARI**

**PROGETTO DEFINITIVO**

**Impianto di produzione di energia elettrica da fonte eolica "Monte Rosso" con potenza di immissione in rete pari a 92.4 MW e relative opere connesse da realizzarsi nei comuni di Putifigari ed Ittiri (SS)**

Titolo elaborato: **Planimetria catastale e particellare grafico delle aree oggetto di intervento (19-23)**

Codice elaborato: **F0529AT14A**  
Scala: **1:2'000**  
Riproduzione o consegna a terzi solo dietro specifica autorizzazione

---

**Progettazione**

**F4 ingegneria srl**  
Via Di Giura - Centro Direzionale, 85100 Potenza  
Tel: +39 0971 1944797 - Fax: +39 0971 55452  
www.f4ingegneria.it - f4ingegneria@pec.it

Il Diretto Tecnico  
(Ing. Giovanni Di Santis)

Gruppo di lavoro  
Dott. For. Luigi ZUCCARO  
Ing. Giuseppe MANO  
Ing. Alessandro Carmine DE PAOLA  
Ing. Flavio TRIANI  
Ing. Gerardo SCAVONE  
Ing. Monica CORO  
Ing. Simone LOTTITO  
Arch. Gaia TELESCA

Società certificata secondo le norme UNI-EN ISO 9001:2015 per l'erogazione di servizi di ingegneria nei settori: civile, idraulica, acustica, energia, ambiente (settore IAF: 34).

---

Consulenze specialistiche:

---

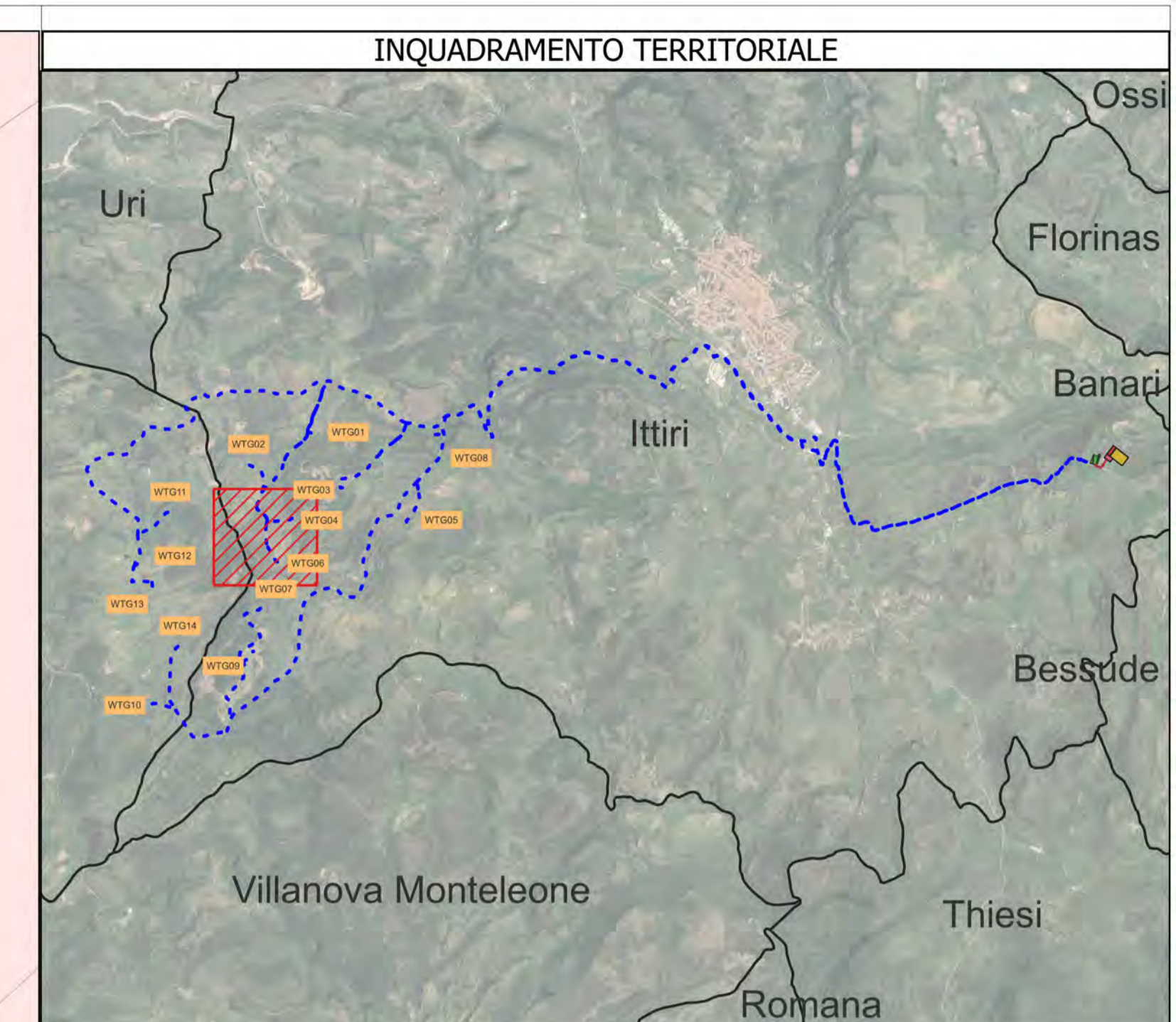
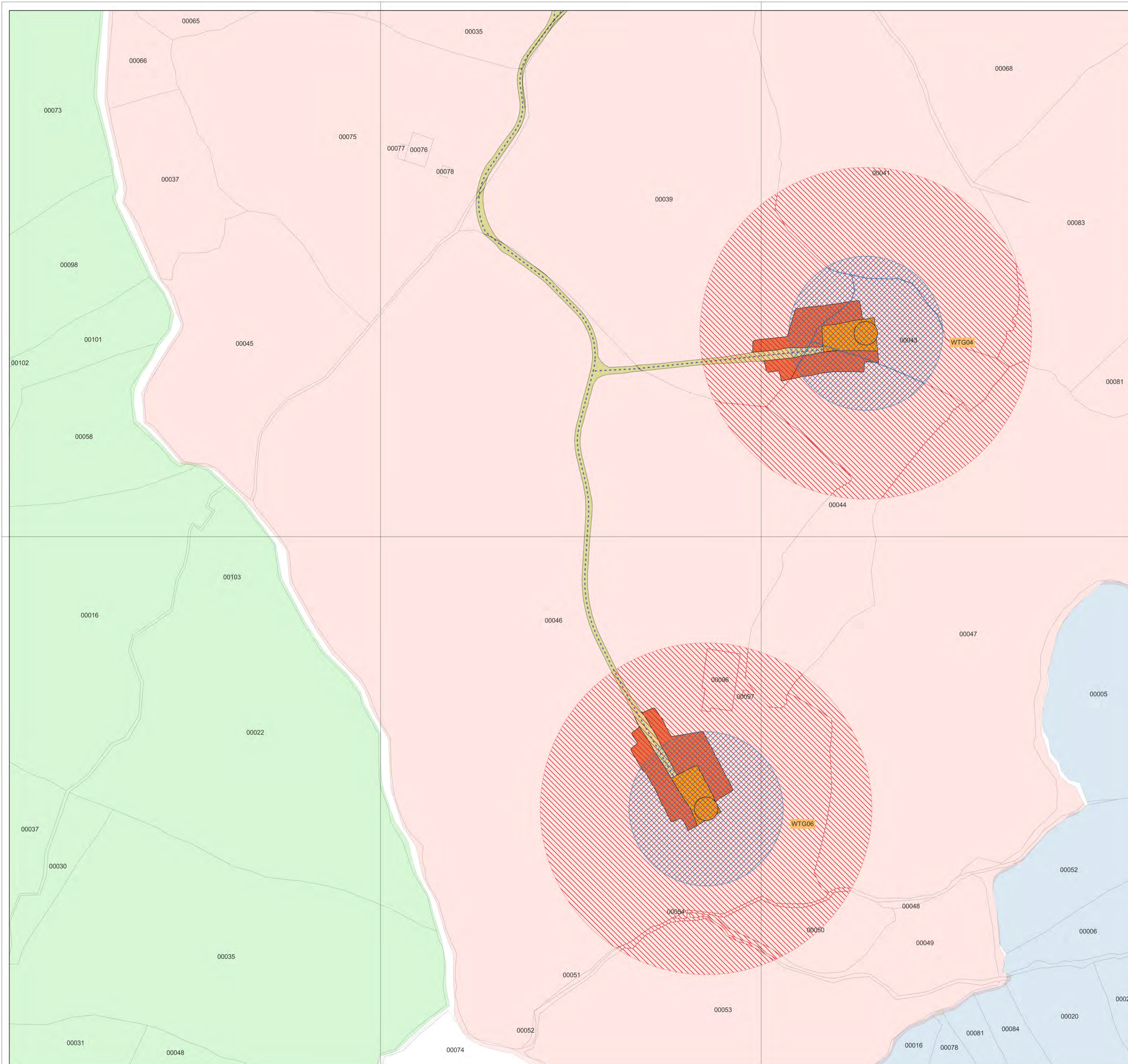
**Committente**

**wps Monte Rosso S.r.l.**  
Viale Regina Margherita 33, 09124 Cagliari (CA)

---

Data	Descrizione	Redatto	Verificato	Approvato
Febbraio 2023	Prima emissione	ADP	GDS	GMA

File sorgente: **F0529AT14A - Planimetria catastale e particellare grafico delle aree oggetto di intervento.agz**



**LEGENDA**

- Cavidotto MT
- Indennità di servitù strade e cavidotti MT
- Tanche interessate dal progetto
- Occupazione permanente
- Occupazione temporanea
- Indennità di sorvolo
- Fogli catastali Putifigari 0014
- Fogli catastali Ittiri 0041
- 0042
- 0064

N

0.06    0    0.06    0.12    0.18    0.24 km

**REGIONE SARDEGNA    COMUNE DI PUTIFIGARI    COMUNE DI ITTIRI    PROVINCIA DI SASSARI**

**PROGETTO DEFINITIVO**

**Impianto di produzione di energia elettrica da fonte eolica "Monte Rosso" con potenza di immissione in rete pari a 92.4 MW e relative opere connesse da realizzarsi nei comuni di Putifigari ed Ittiri (SS)**

Titolo elaborato

Planimetria catastale e particellare grafico delle aree oggetto di intervento (20-23)

Codice elaborato  
**F0529AT14A**

Scala  
**1:2'000**

Riproduzione o consegna a terzi solo dietro specifica autorizzazione

Progettazione

**F4 ingegneria srl**  
Via Di Giura - Centro Direzionale, 85100 Potenza  
Tel: +39 0971 1944797 - Fax: +39 0971 55452  
www.f4ingegneria.it - f4ingegneria@pec.it

Il Diretto Tecnico  
(Ing. Giovanni Di Santis)

Società certificata secondo le norme UNI-EN ISO 9001:2015 per l'erogazione di servizi di ingegneria nei settori: civile, idraulica, acustica, energia, ambiente (settore IAF: 34).

Gruppo di lavoro

Dott. For. Luigi ZUCCARO  
Ing. Giuseppe MANO  
Ing. Alessandro Carmine DE PAOLA  
Ing. Flavio TRIANI  
Ing. Gerardo SCAVONE  
Ing. Monica COIRO  
Ing. Simone LOTTITO  
Arch. Gaia TELESCA

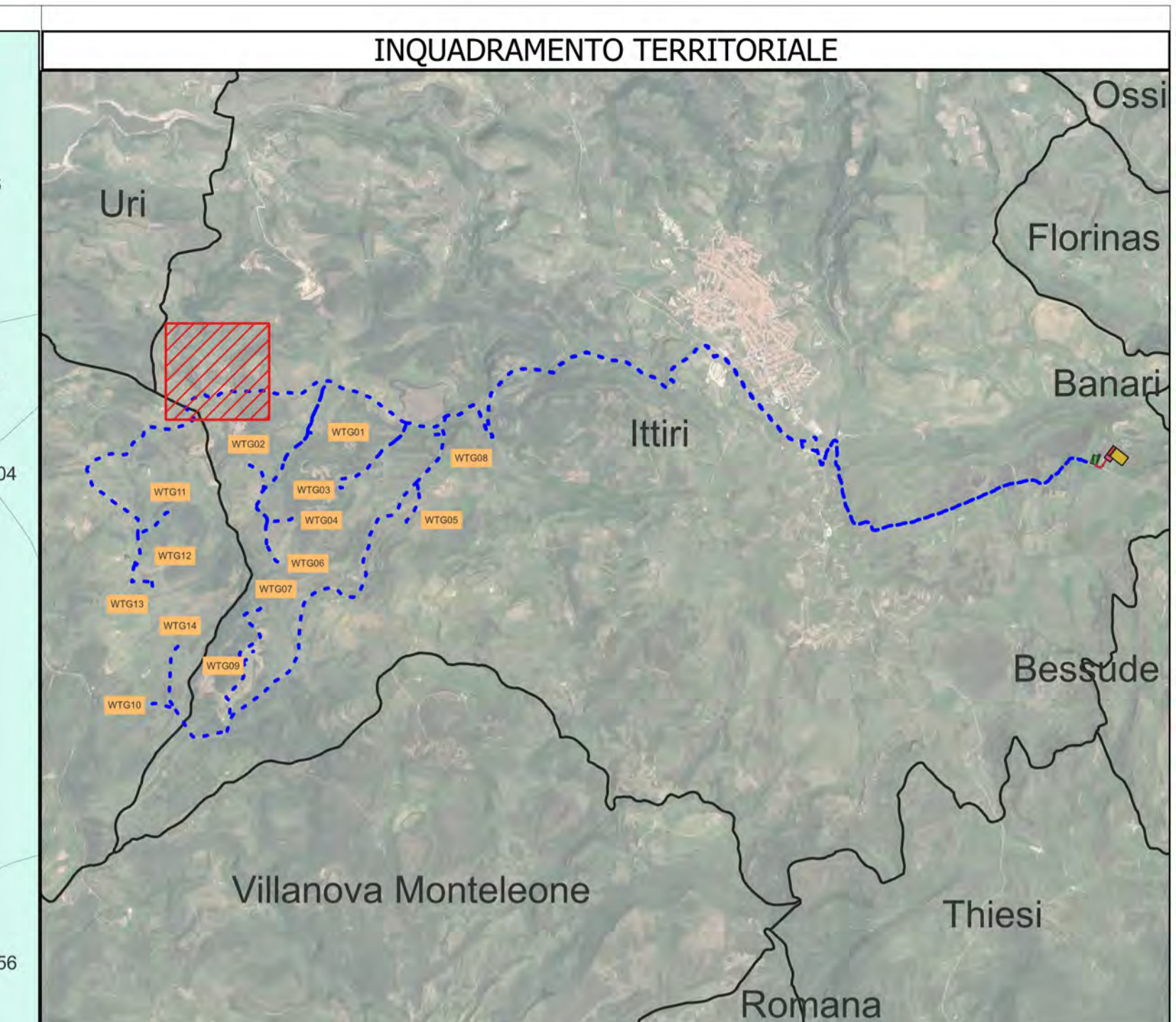
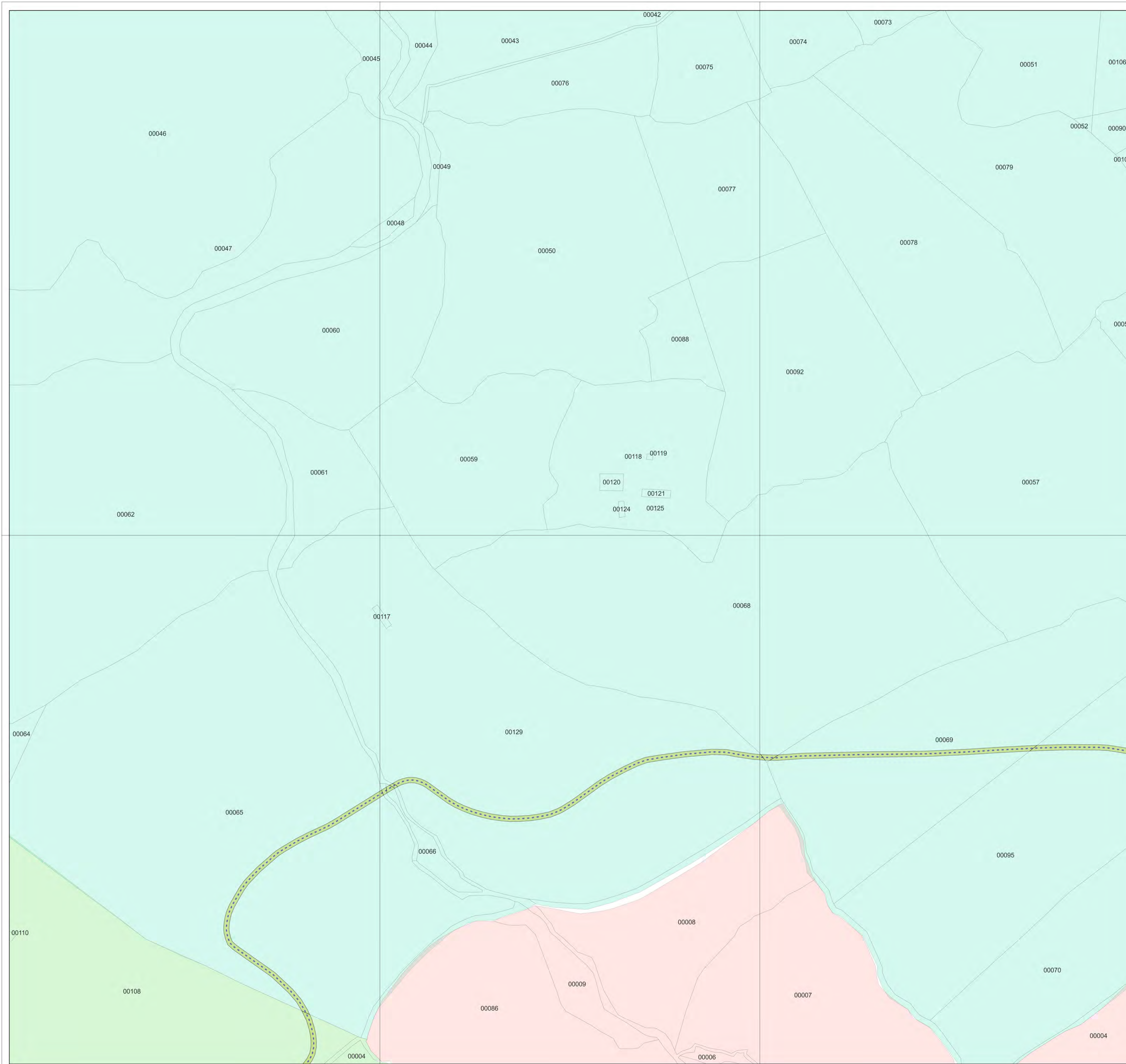
Consulenze specialistiche:

Committente

**wps Monte Rosso S.r.l.**  
Viale Regina Margherita 33, 09124 Cagliari (CA)

Data	Descrizione	Redatto	Verificato	Approvato
Febbraio 2023	Prima emissione	ADP	GDS	GMA

File sorgente: F0529AT14A - Planimetria catastale e particellare grafico delle aree oggetto di intervento.agz



**LEGENDA**

- Cavidotto MT
- Indennità di servitù strade e cavidotti MT
- Fogli catastali Putifigari
  - 0014
- Fogli catastali Ittiri
  - 0017
  - 0041

0.06 0 0.06 0.12 0.18 0.24 km

**REGIONE SARDEGNA** **COMUNE DI PUTIFIGARI** **COMUNE DI ITTIRI** **PROVINCIA DI SASSARI**

**PROGETTO DEFINITIVO**

Impianto di produzione di energia elettrica da fonte eolica "Monte Rosso" con potenza di immissione in rete pari a 92.4 MW e relative opere connesse da realizzarsi nei comuni di Putifigari ed Ittiri (SS)

Titolo elaborato

**Planimetria catastale e particellare grafico delle aree oggetto di intervento (21-23)**

Codice elaborato

**F0529AT14A**

Scala

**1:2'000**

Riproduzione o consegna a terzi solo dietro specifica autorizzazione

**F4 ingegneria srl**  
Via Di Giura - Centro Direzionale, 85100 Potenza  
Tel: +39 0971 1944797 - Fax: +39 0971 55452  
www.f4ingegneria.it - f4ingegneria@pec.it

Il Diretto Tecnico  
(Ing. Giovanni Di Santis)

Gruppo di lavoro

Dott. For. Luigi ZUCCARO  
Ing. Giuseppe MANO  
Ing. Alessandro Carmine DE PAOLA  
Ing. Flavio TRIANI  
Ing. Gerardo SCAVONE  
Ing. Monica CORO  
Ing. Simone LOTTITO  
Arch. Gaia TELESCA

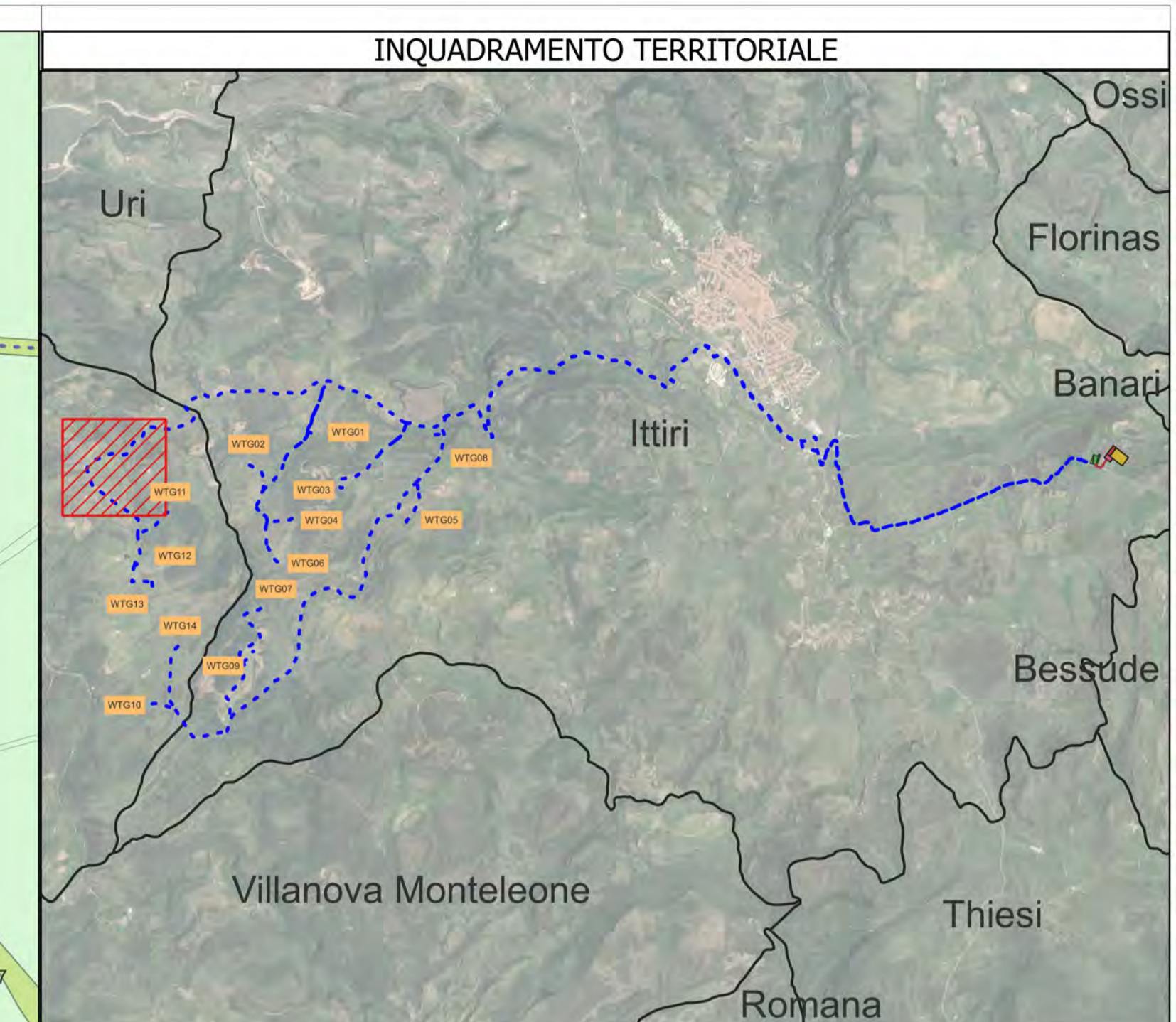
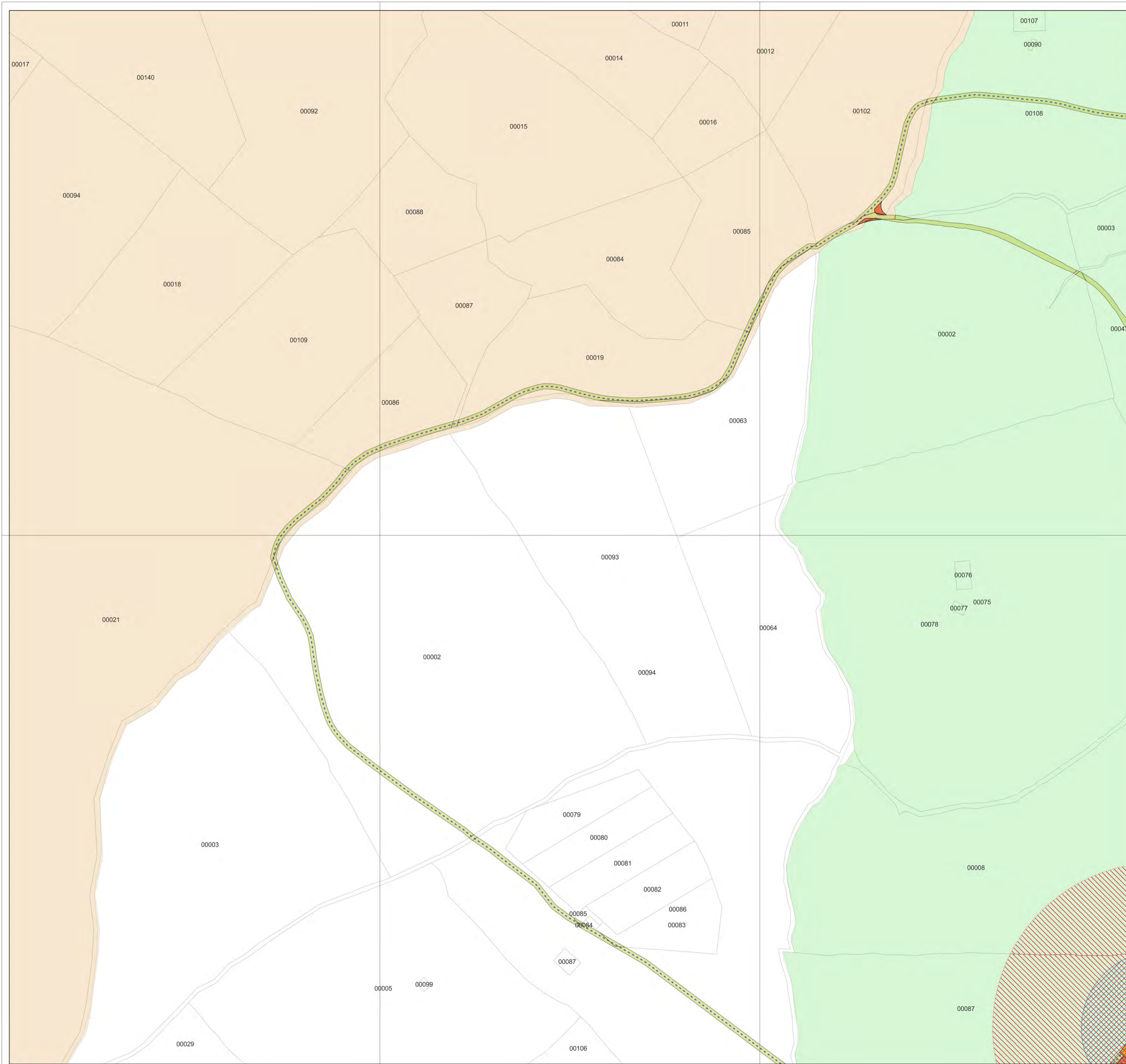
Consulenze specialistiche:

**Committente**

**wps Monte Rosso S.r.l.**  
Viale Regina Margherita 33, 09124 Cagliari (CA)

Data	Descrizione	Redatto	Verificato	Approvato
Febbraio 2023	Prima emissione	ADP	GDS	GMA

File sorgente: F0529AT14A - Planimetria catastale e particellare grafico delle aree oggetto di intervento.agz



**LEGENDA**

- Tanche interessate dal progetto
- Indennità di sorvolo
- Occupazione permanente
- Occupazione temporanea
- Indennità di servizi strade e cavidotti MT
- Cavidotto MT
- Fogli catastali Putifigari
- 0007
- 0013
- 0014

0.06 0 0.06 0.12 0.18 0.24 km

**PROGETTO DEFINITIVO**

**Impianto di produzione di energia elettrica da fonte eolica "Monte Rosso" con potenza di immissione in rete pari a 92.4 MW e relative opere connesse da realizzarsi nei comuni di Putifigari ed Ittiri (SS)**

Titolo elaborato

Codice elaborato

**Planimetria catastale e particellare grafico delle aree oggetto di intervento (22-23)**

**F0529AT14A**

Scala

Riproduzione o consegna a terzi solo dietro specifica autorizzazione

1:2'000

---

**Progettazione**

**F4 ingegneria srl**  
Via Di Giura - Centro Direzionale, 85100 Potenza  
Tel: +39 0971 1944797 - Fax: +39 0971 55452  
www.f4ingegneria.it - f4ingegneria@pec.it

Il Diretto Tecnico  
(Ing. Giovanni Di Santis)

Gruppo di lavoro

Dott. For. Luigi ZUCCARO  
Ing. Giuseppe MANO  
Ing. Alessandro Carmine DE PAOLA  
Ing. Flavio TRIANI  
Ing. Gerardo SCAVONE  
Ing. Monica COIRO  
Ing. Simone LOTTITO  
Arch. Gaia TELESCA

Società certificata secondo le norme UNI-EN ISO 9001:2015 per l'erogazione di servizi di ingegneria nei settori: civile, idraulica, acustica, energia, ambiente (settore IAF: 34).

---

Consulenze specialistiche:

---

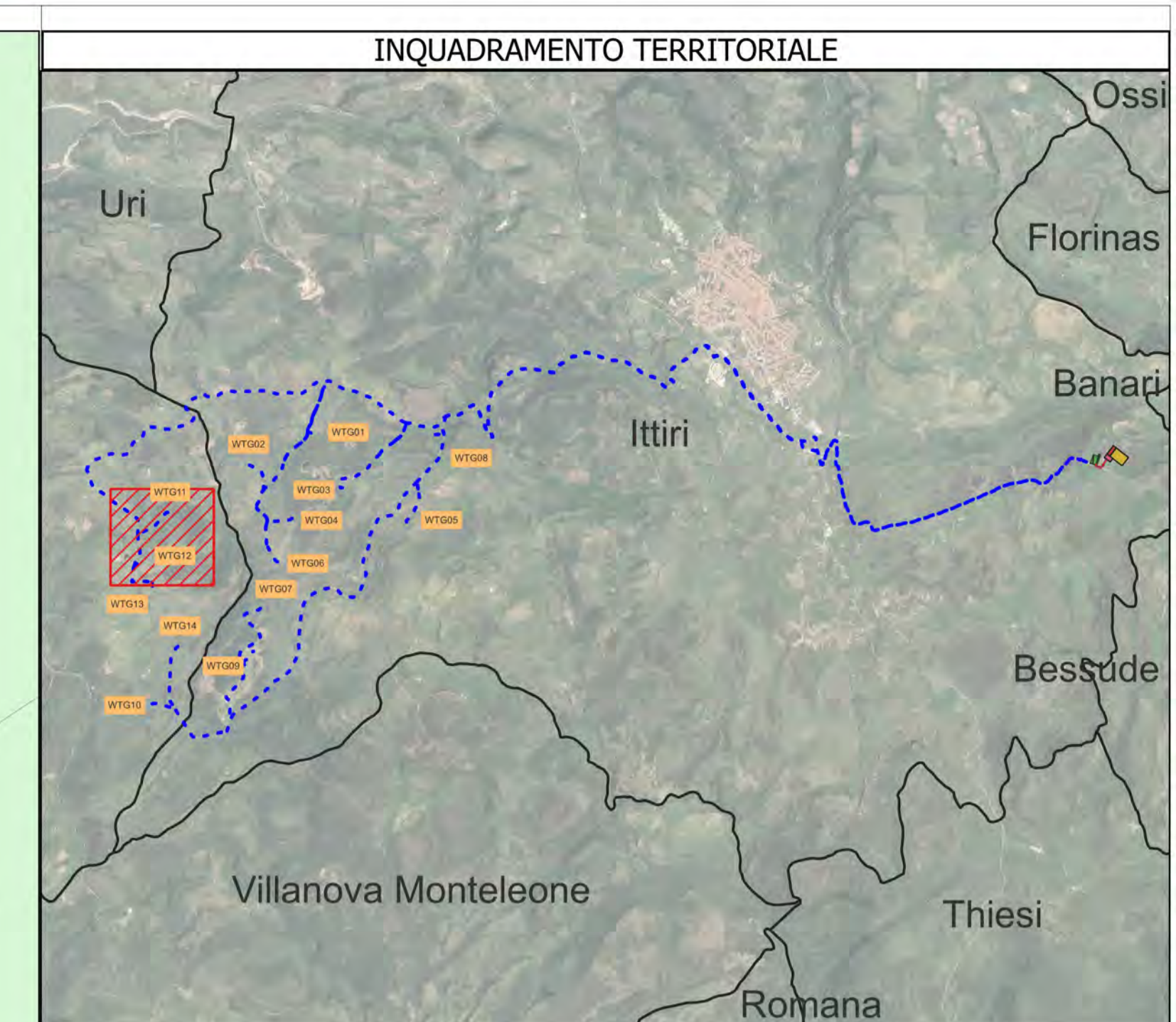
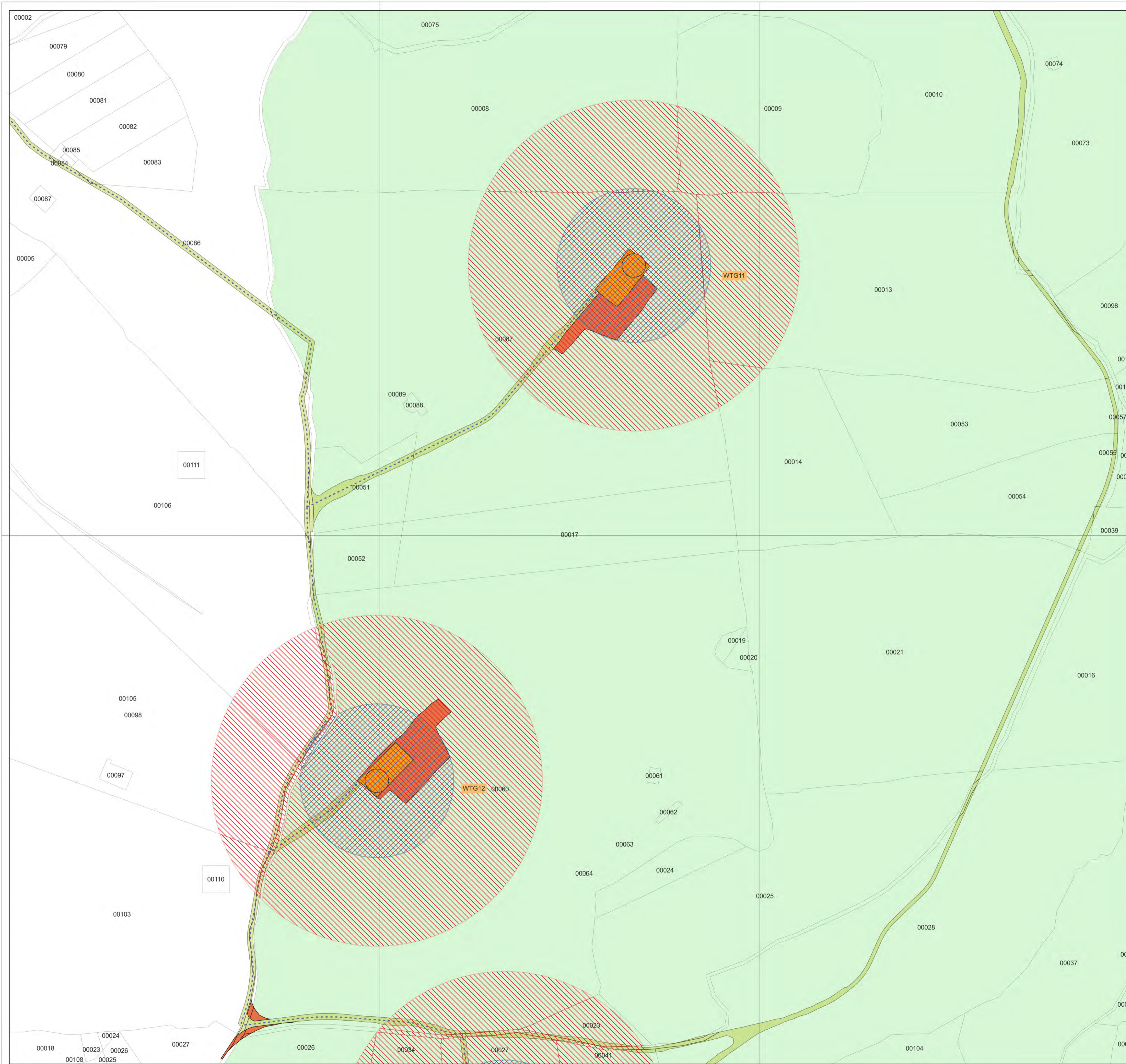
**Committente**

**wps Monte Rosso S.r.l.**  
Viale Regina Margherita 33, 09124 Cagliari (CA)

---

Data	Descrizione	Redatto	Verificato	Approvato
Febbraio 2023	Prima emissione	ADP	GDS	GMA

File sorgente: F0529AT14A - Planimetria catastale e particellare grafico delle aree oggetto di intervento.agz



**LEGENDA**

- Tanche interessate dal progetto
- Indennità di sorvolo
- Occupazione permanente
- Occupazione temporanea
- Indennità di servitù strade e cavidotti MT
- Cavidotto MT
- Fogli catastali Putifigari
- 0013
- 0014

0.06 0 0.06 0.12 0.18 0.24 km

N

**PROGETTO DEFINITIVO**

**Impianto di produzione di energia elettrica da fonte eolica "Monte Rosso" con potenza di immissione in rete pari a 92.4 MW e relative opere connesse da realizzarsi nei comuni di Putifigari ed Ittiri (SS)**

Titolo elaborato

Codice elaborato

**Planimetria catastale e particellare grafico delle aree oggetto di intervento (23-23)**

Scala  
**1:2'000**

Riproduzione o consegna a terzi solo dietro specifica autorizzazione

---

**Progettazione**

**F4 ingegneria srl**  
Via Di Giura - Centro Direzionale, 85100 Potenza  
Tel: +39 0971 1944797 - Fax: +39 0971 55452  
www.f4ingegneria.it - f4ingegneria@pec.it

Il Diretto Tecnico  
(Ing. Giovanni Di Santis)

Gruppo di lavoro

Dott. For. Luigi ZUCCARO  
Ing. Giuseppe MANO  
Ing. Alessandro Carmine DE PAOLA  
Ing. Flavio TRIANI  
Ing. Gerardo SCAVONE  
Ing. Monica CORIO  
Ing. Simone LOTITO  
Arch. Gaia TELESCA

---

**Consulenze specialistiche:**

---

**Committente**

**wps Monte Rosso S.r.l.**  
Viale Regina Margherita 33, 09124 Cagliari (CA)

---

Data	Descrizione	Redatto	Verificato	Approvato
Febbraio 2023	Prima emissione	ADP	GDS	GMA

File sorgente: F0529AT14A - Planimetria catastale e particellare grafico delle aree oggetto di intervento.agz