













LEGENDA

-  AREA CONDIVISA SET
-  AREA wpd MONTE ROSSO
-  AREA ALTRO PRODUTTORE 1
-  AREA ALTRO PRODUTTORE 2
-  AREA ALTRO PRODUTTORE 3
-  VIABILITA' SET
-  AMPLIAMENTO SSE - SEZIONE 150 KV
-  AMPLIAMENTO SSE - SEZIONE 380 KV
-  SSE
-  CAVIDOTTO MT
-  CAVO AT



PROGETTO DEFINITIVO

Impianto di produzione di energia elettrica da fonte eolica "Monte Rosso" con potenza di immissione in rete pari a 92.4 MW e relative opere connesse da realizzarsi nei comuni di Putifigari ed Ittiri (SS)

Titolo esecutivo: **F0529AT21A**

Inquadramento opere utente per la connessione su CTR, ortofoto e catastale (1-3)

Scala: **1:500**

Progettazione

F4 Ingegneria srl
 Via Di S'Elia - Centro direzionale, 85100 Ponnosa
 Tel. +39 0971 1844797 - Fax +39 0971 151432
 www.f4ingegneria.it - info@ingegneriaf4.it

Il Direttore Tecnico
(Ing. Giovanni Di Santis)

Gruppo di lavoro:
 Dott. For. Luigi ZUCCARO
 Ing. Alessandro CARMINE DE PADIA
 Ing. Giuseppe MANZI
 Ing. Flavio TRIANI
 Ing. Gerardo SCAVONE
 Ing. Monica CIORDI
 Ing. Simone LOTTITO
 Arch. Gaia TELESCA

Consulente specialistiche

Committente

wpd
 wpd Monte Rosso S.p.A.
 Viale Regina Margherita 33, 09124 Cagliari (CA)


Data	Descrizione	Redatto	Verificato	Approvato
Febbraio 2023	Prima emissione	ADP	GMA	GDS

File sorgente: F0529AT21A - Inquadramento opere utente per la connessione su CTR, ortofoto e catastale.dwg



LEGENDA

	AREA CONDIVISA SET
	AREA wpd MONTE ROSSO
	AREA ALTRO PRODUTTORE 1
	AREA ALTRO PRODUTTORE 2
	AREA ALTRO PRODUTTORE 3
	VIABILITA' SET
	AMPLIAMENTO SSE - SEZIONE 150 KV
	AMPLIAMENTO SSE - SEZIONE 380 KV
	SSE
	CAVODOTTO MT
	CAVO AT



PROGETTO DEFINITIVO

Impianto di produzione di energia elettrica da fonte eolica "Monte Rosso" con potenza di immissione in rete pari a 92.4 MW e relative opere connesse da realizzarsi nei comuni di Putifigari ed Ittiri (SS)

Inquadramento opere utente per la connessione su CTR, ortofoto e catastale (2-3)

Titolo elaborato: **F0529AT21A**
 Scala: **1:500**

Progettazione

 F4 Ingegneria srl Via Di S. Maria - Centro Industriale, 85100 Potenza Tel. +39 0971 1844797 - Fax +39 0971 151432 www.f4ingegneria.it - f4ingegneria@f4.it	Gruppo di lavoro: Dott. For. Luigi ZUCCARO Ing. Alessandro Carminio DE PADIA Ing. Giuseppe MANZI Ing. Flavio TRIZANI Ing. Gerardo SCAVONE Ing. Monica CORDO Ing. Simone LOTTITO Arch. Gaia TELESCA
--	--

Società certificata secondo le norme UNI EN ISO 9001:2015 e UNI EN ISO 14001:2015 per l'erogazione di servizi di ingegneria nei settori: civile, idraulico, acustico, energia, ambiente (settore APF - 34).

Consulenze specialistiche

Committente

wpd Monte Rosso S.p.A.
 Viale Regina Margherita 33, 09124 Cagliari (CA)

Data	Descrizione	Redatto	Verificato	Approvato
Febbraio 2023	Prima emissione	ADP	GMA	GDS

