

COMMITTENTE:



ALTA SORVEGLIANZA:



GENERAL CONTRACTOR:



**INFRASTRUTTURE FERROVIARIE STRATEGICHE DEFINITE DALLA  
LEGGE OBIETTIVO N.443/01**

**TRATTA A.V./A.C. TERZO VALICO DEI GIOVI  
PROGETTO ESECUTIVO**

**Strada di Collegamento dal COP6 al Pozzo di servizio Serravalle  
Sezioni trasversali di computo**

GENERAL CONTRACTOR	DIRETTORE LAVORI	SCALA:
Consorzio <b>Cociv</b> Ing. G. Guagnozzi		1:200

COMMESSA	LOTTO	FASE	ENTE	TIPO DOC.	OPERA/DISCIPLINA	PROGR.	REV.
I G 5 1	0 1	E	C V	W 9	N V 2 8 0 X	0 0 1	A

PROGETTAZIONE								IL PROGETTISTA
Rev.	Descrizione emissione	Redatto	Data	Verificato	Data	Progettista Integratore	Data	
A00	Prima emissione	I.C. srl <i>FR</i>	24/07/12	Ing. F. Colla <i>FC</i>	27/07/12	E. Pagani <i>EP</i>	31/07/12	ING. E. GHISLANDI 

ASSE A

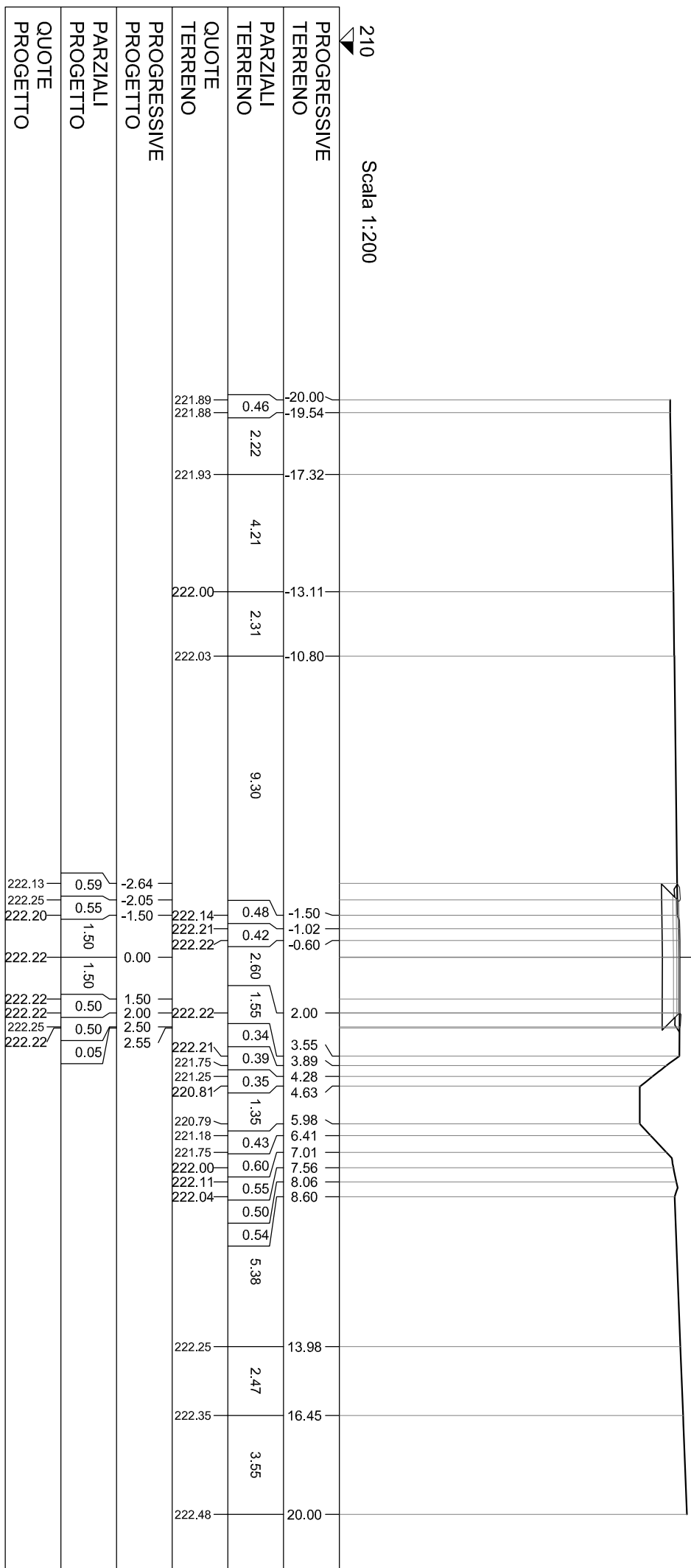
Asse: A

SEZIONE A-1  
 PROGRESSIVA 0.00

- S STERRO
- C BINDER
- D BASE
- E FONDAZIONE
- H VEGETALE IN RILEVATO
- HH VEGETALE IN TRINCEA
- a USURA
- e COMPATTAMENTO PIANO DI POSA TRINCEA
- m IDROSEMINA

- mq 2,95
- mq 0,26
- mq 0,52
- mq 1,94
- mq 0,10
- mq 0,10
- m 4,00
- m 5,25
- m 1,27

210  
 ↙  
 Scala 1:200



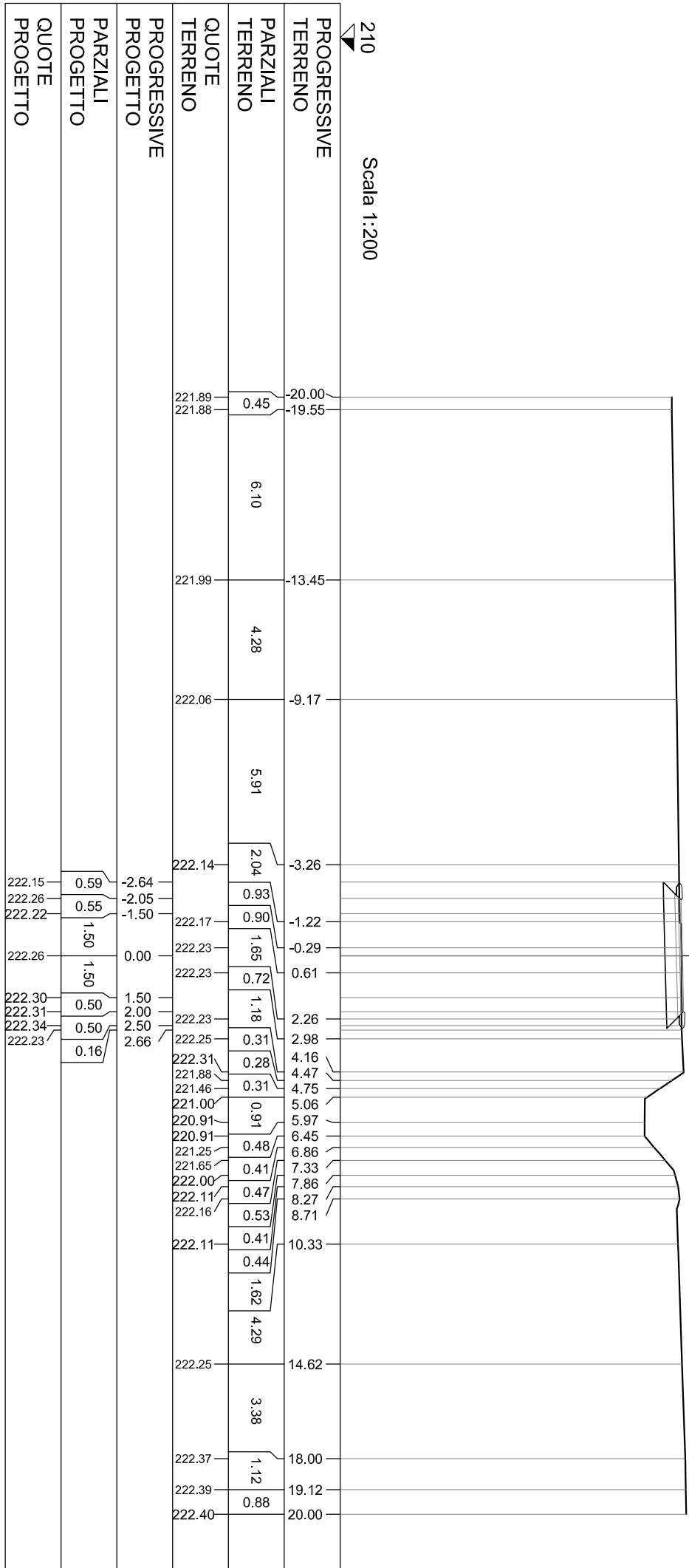
Asse: A

SEZIONE A-2  
PROGRESSIVA 4.41

- S STERRO
- C BINDER
- D BASE
- E FONDAZIONE
- H VEGETALE IN RILEVATO
- a USURA
- e COMPATTAMENTO PIANO DI POSA TRINCEA
- m IDROSEMINA

- mq 2.74
- mq 0.25
- mq 0.52
- mq 1.94
- mq 0.21
- m 4.00
- m 5.24
- m 1.40

210  
  
 Scala 1:200






Asse: A

SEZIONE A-3  
PROGRESSIVA 7.94

- S STERRO
- C BINDER
- D BASE
- E FONDAZIONE
- H VEGETALE IN RILEVATO
- O BONIFICA SOTTO RILEVATO
- a USURA
- d SCOTTICO E PREPARAZIONE PIANO DI POSA
- e COMPATTAMENTO PIANO DI POSA
- m IDROSEMINA

- mq 2.41
- mq 0.24
- mq 0.52
- mq 1.93
- mq 0.21
- mq 0.01
- m 4.00
- m 0.03
- m 5.24
- m 1.61

210  
Scala 1:200



Asse: A

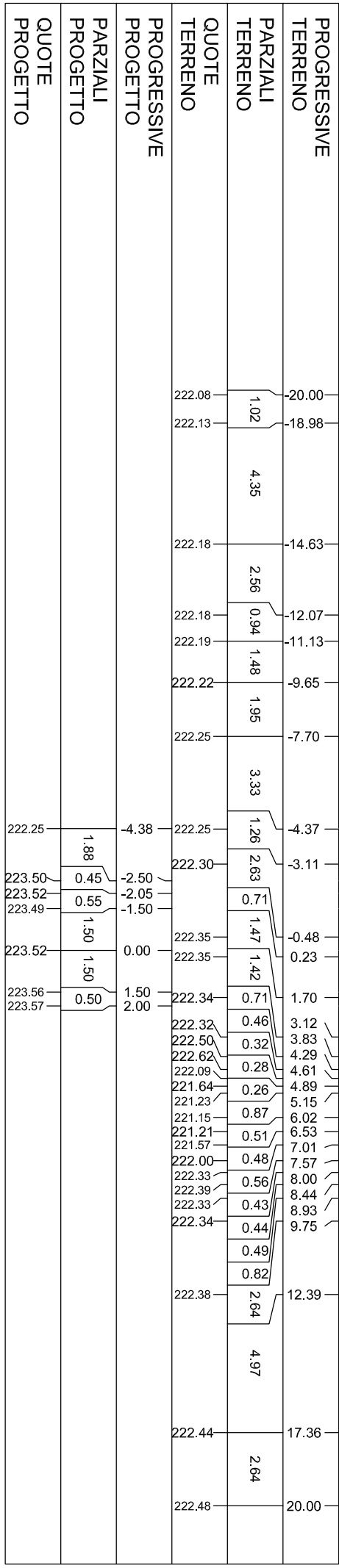
SEZIONE A-4  
PROGRESSIVA 31.68

- R RIPORTO
- C BINDER
- D BASE
- E FONDAZIONE
- H VEGETALE IN RILEVATO
- O BONIFICA SOTTO RILEVATO
- a USURA
- d SCOTTICO E PREPARAZIONE PIANO DI POSA
- m IDROSEMINA

- mq 3.26
- mq 0.24
- mq 0.50
- mq 1.78
- mq 0.48
- mq 1.81
- m 4.00
- m 6.00
- m 2.78

ACCESSO CANTIERE COP6  
CON TOMBINO CANALE ESISTENTE

210  
Scala 1:200

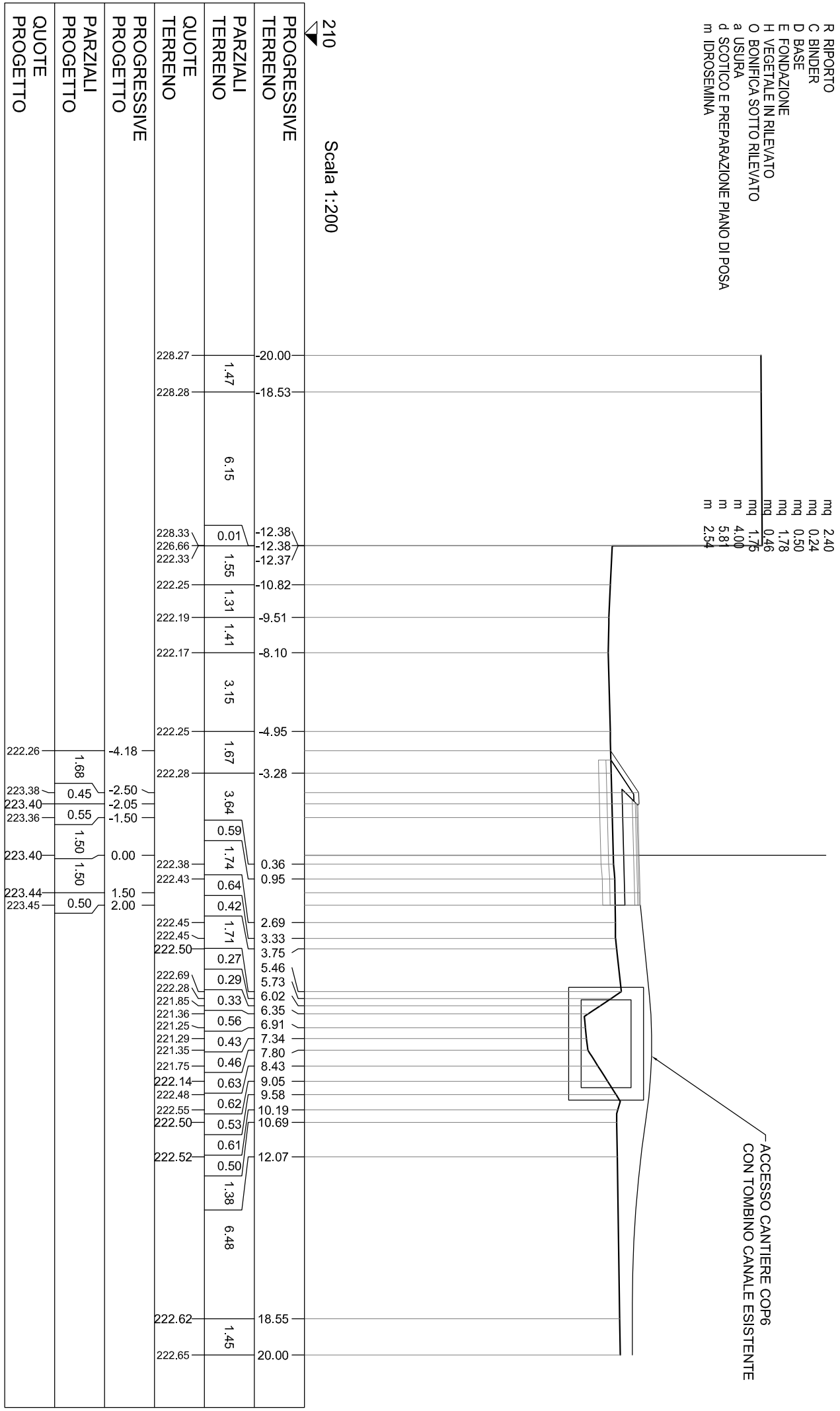


Asse: A

SEZIONE A-5  
PROGRESSIVA 46.63

- R RIPOSTO mq 2.40
- C BINDER mq 0.24
- D BASE mq 0.50
- E FONDAZIONE mq 1.78
- H VEGETALE IN RILEVATO mq 0.46
- O BONIFICA SOTTO RILEVATO m 1.75
- a USURA m 4.00
- d SCOTTICO E PREPARAZIONE PIANO DI POSA m 5.81
- m IDROSEMINA m 2.54

210  
Scala 1:200



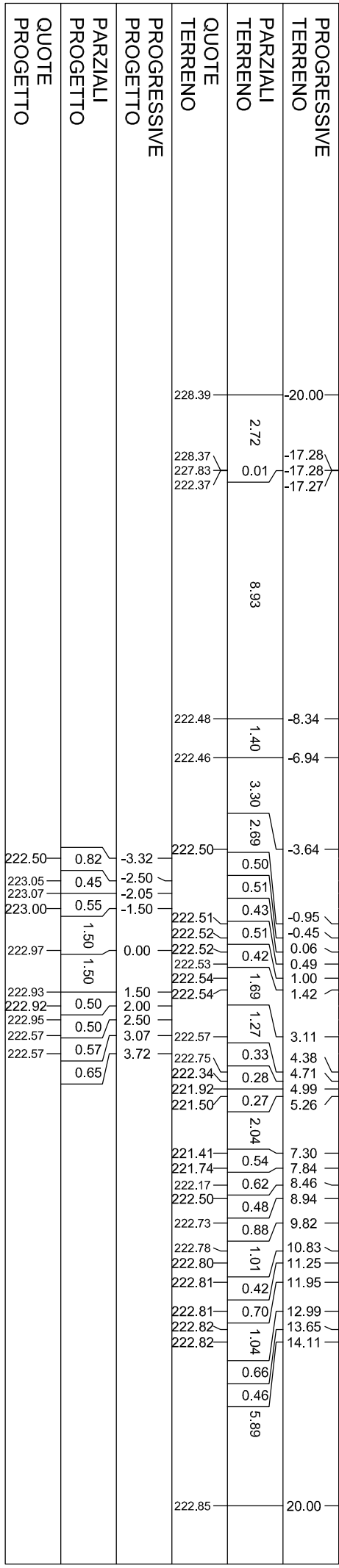
Asse: A

SEZIONE A-6  
PROGRESSIVA 60.00

- S STERRO
- R RIPORTO
- C BINDER
- D BASE
- E FONDAZIONE
- H VEGETALE IN RILEVATO
- O BONIFICA SOTTO RILEVATO
- a USURA
- d SCOTTO E PREPARAZIONE PIANO DI POSA
- e COMPATTAMENTO PIANO DI POSA TRINCEA
- m IDROSEMINA

- mq 0,91
- mq 0,18
- mq 0,26
- mq 0,51
- mq 1,94
- mq 0,43
- mq 0,25
- m 4,00
- m 0,81
- m 5,24
- m 2,72

210  
Scala 1:200

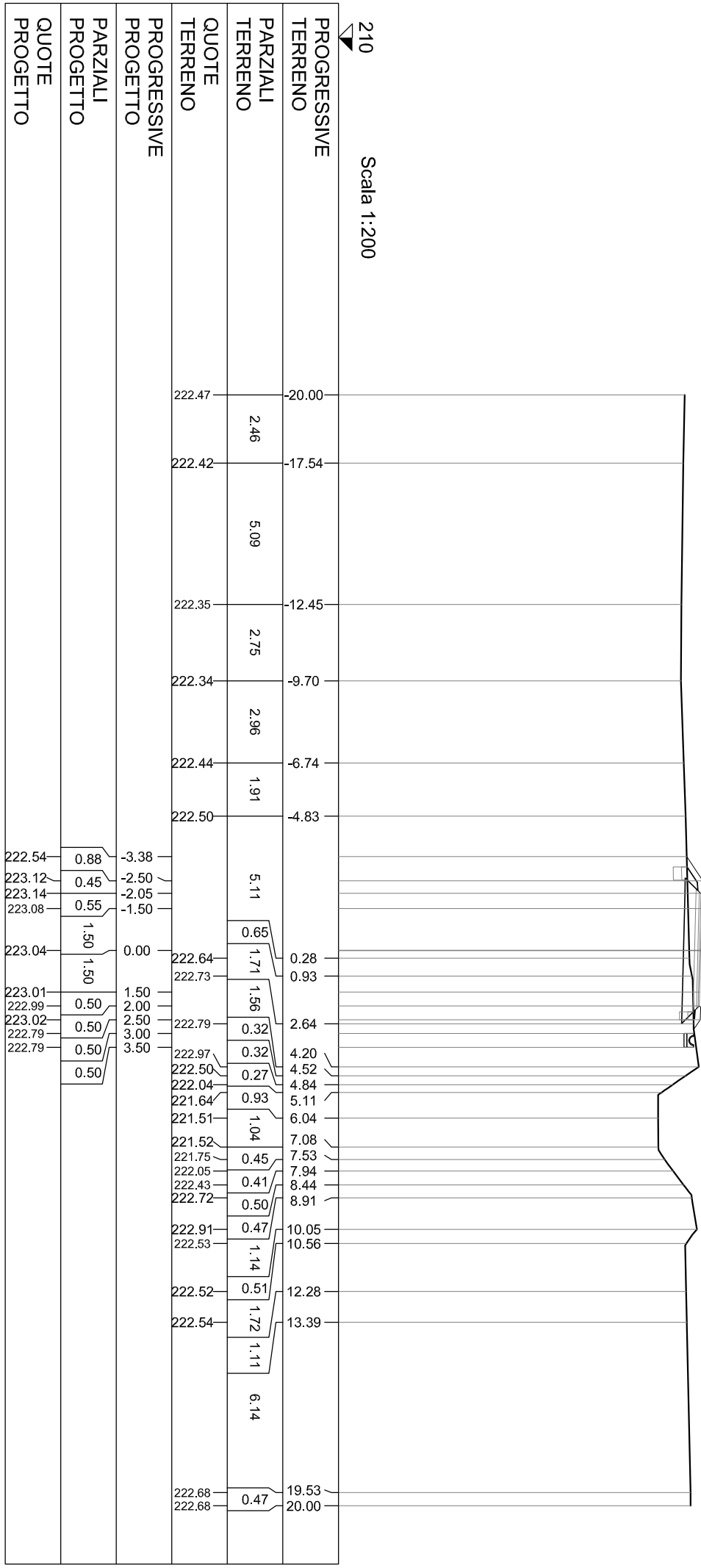


Asse: A

SEZIONE A-7  
PROGRESSIVA 80.00

- S STERRO mq 1,20
- R RIPORTO mq 0,16
- C BINDER mq 0,25
- D BASE mq 0,52
- E FONDAZIONE mq 1,94
- H VEGETALE IN RILEVATO mq 0,38
- O BONIFICA SOTTO RILEVATO mq 0,23
- a USURA m 4,00
- d SCOTTICO E PREPARAZIONE PIANO DI POSA m 0,77
- e COMPATTAMENTO PIANO DI POSA TRINCEA m 5,24
- m IDROSEMINA m 2,51

210  
Scala 1:200

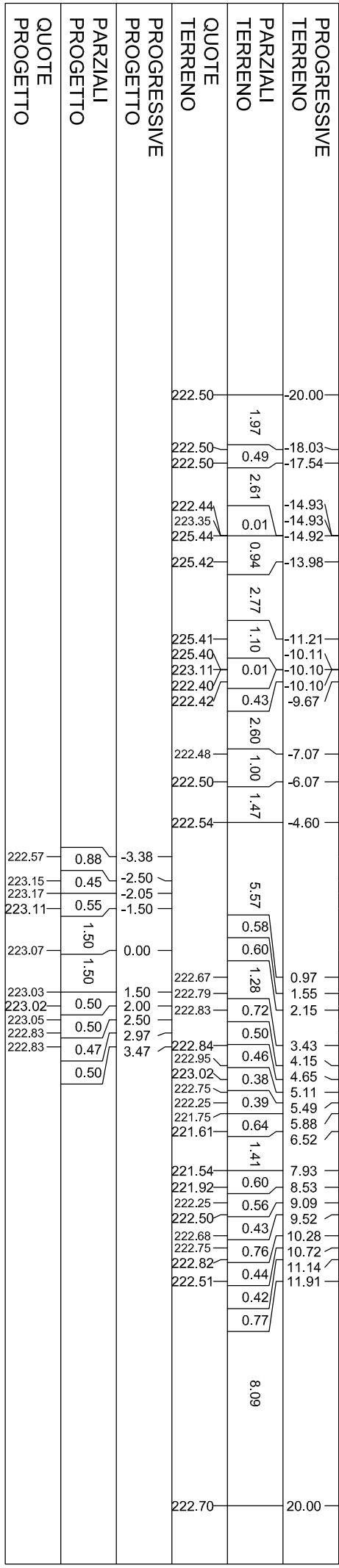


Asse: A

SEZIONE A-8  
PROGRESSIVA 85.45

- S STERRO mq 1.09
- R RIPORTO mq 0.14
- C BINDER mq 0.25
- D BASE mq 0.52
- E FONDAZIONE mq 1.93
- H VEGETALE IN RILEVATO mq 0.38
- O BONIFICA SOTTO RILEVATO mq 0.22
- a USURA m 4.00
- d SCOTICO E PREPARAZIONE PIANO DI POSA m 0.77
- e COMPATTAMENTO PIANO DI POSA TRINCEA m 5.24
- m IDROSEMINA m 2.48

210  
Scala 1:200



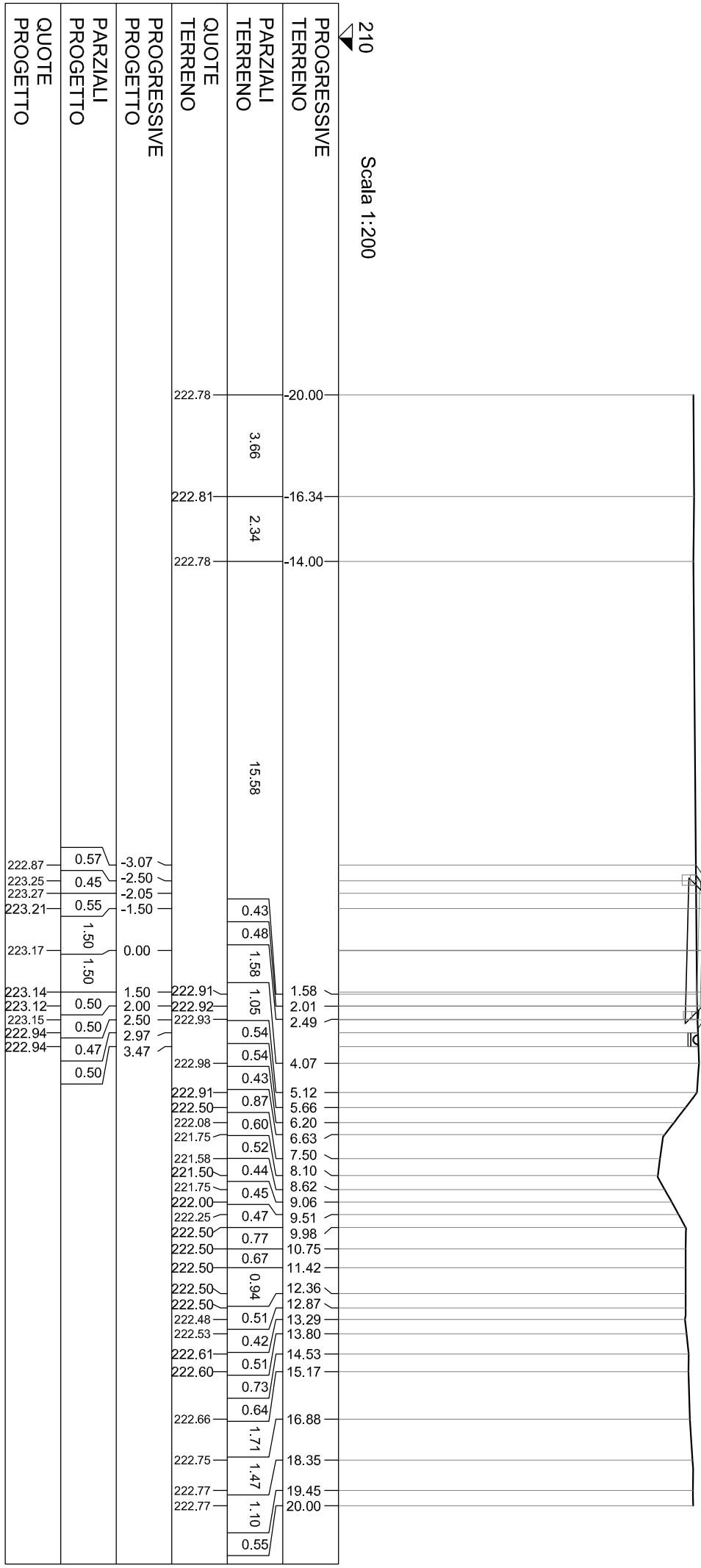
Asse: A

SEZIONE A-9  
PROGRESSIVA 105.94

- S STERRO
- R RIPIORTO
- C BINDER
- D BASE
- E FONDAZIONE
- H VEGETALE IN RILEVATO
- O BONIFICA SOTTO RILEVATO
- a USURA
- d SCOTICO E PREPARAZIONE PIANO DI POSA
- e COMPATTAMENTO PIANO DI POSA TRINCEA
- m IDROSEMINA

- mq 1.69
- mq 0.06
- mq 0.25
- mq 0.51
- mq 1.93
- mq 0.29
- mq 0.18
- m 4.00
- m 0.64
- m 5.24
- m 2.11

210  
Scala 1:200




Asse: A

SEZIONE A-10  
PROGRESSIVA 120.00

- S STERRO mq 2,00
- R RIPIORTO mq 0,04
- C BINDER mq 0,25
- D BASE mq 0,52
- E FONDAZIONE mq 1,94
- H VEGETALE IN RILEVATO mq 0,25
- O BONIFICA SOTTO RILEVATO mq 0,11
- a USURA m 4,00
- d SCOTICO E PREPARAZIONE PIANO DI POSA m 0,35
- e COMPATTAMENTO PIANO DI POSA TRINCEA m 5,24
- m IDROSEMINA m 1,94

210  
Scala 1:200





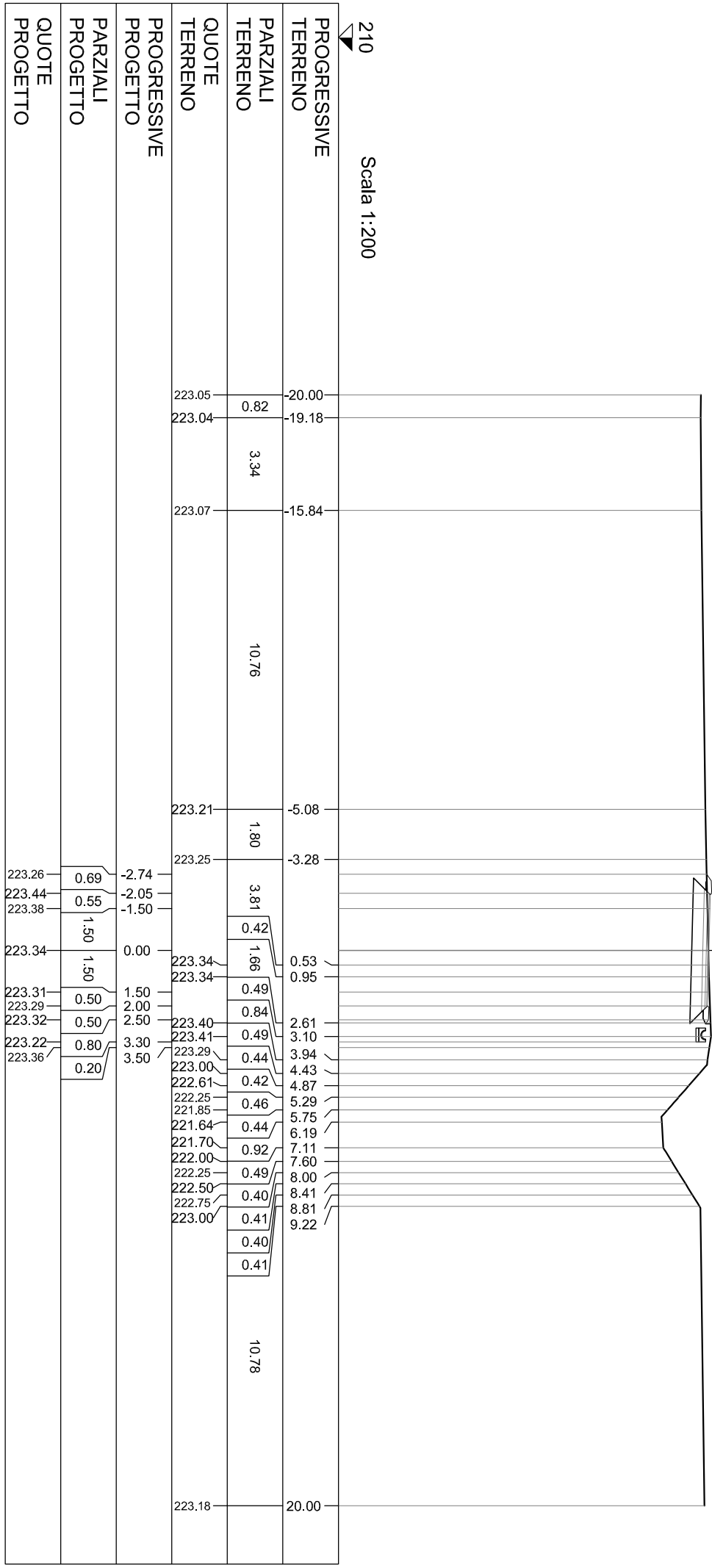
Asse: A

SEZIONE A-11  
PROGRESSIVA 140.00

- S STERRO
- C BINDER
- D BASE
- E FONDAZIONE
- H VEGETALE IN RILEVATO
- HA VEGETALE
- a USURA
- e COMPATTAMENTO PIANO DI POSA TRINCEA
- m IDROSEMINA

- mq 2.96
- mq 0.24
- mq 0.52
- mq 1.93
- mq 0.08
- mq 0.10
- m 4.00
- m 5.24
- m 1.51

210  Scala 1:200





Asse: A

SEZIONE A-12  
PROGRESSIVA 147.78

- S STERRO
- C BINDER
- D BASE
- E FONDAZIONE
- H VEGETALE IN RILEVATO
- HH VEGETALE IN TRINCEA
- a USURA
- e COMPATTAMENTO PIANO DI POSA TRINCEA
- m IDROSEMINA

- mq 2,64
- mq 0,26
- mq 0,50
- mq 1,95
- mq 0,10
- mq 0,11
- m 4,00
- m 5,24
- m 1,42

210  
 Scala 1:200

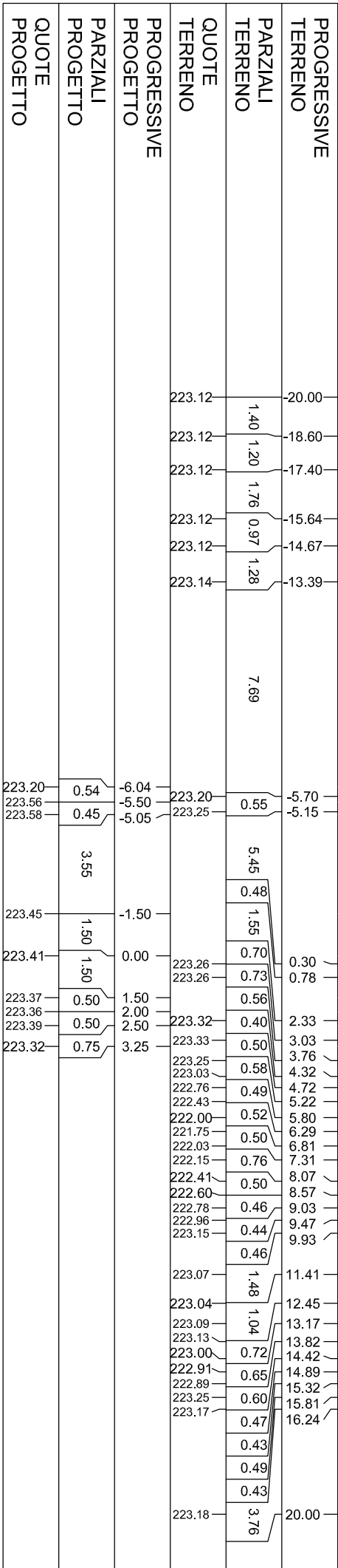


Asse: A

SEZIONE A-13  
PROGRESSIVA 152.78

- S STERRO mq 3.47
- R RIPIERTO mq 0.06
- C BINDER mq 0.43
- D BASE mq 0.88
- E FONDAZIONE mq 3.14
- H VEGETALE IN TRINCEA mq 0.18
- HH VEGETALE IN TRINCEA mq 0.10
- O BONIFICA SOTTO RILEVATO mq 0.12
- a USURA m 7.00
- d SCOTTICO E PREPARAZIONE PIANO DI POSA m 0.39
- e COMPATTAMENTO PIANO DI POSA TRINCEA m 8.24
- m IDROSEMINA m 1.81

210  
Scala 1:200



PIAZZOLA  
DI SOSTA

Asse: A

SEZIONE A-14  
PROGRESSIVA 167.78

- R RIPOSTO
- C BINDER
- D BASE
- E FONDAZIONE
- H VEGETALE IN RILEVATO
- O BONIFICA SOTTO RILEVATO
- a USURA
- d SCOTTICO E PREPARAZIONE PIANO DI POSA
- e COMPATTAMENTO PIANO DI POSA TRINCEA
- m IDROSEMINA

- mq 0,09
- mq 0,44
- mq 0,87
- mq 3,13
- mq 0,31
- mq 0,20
- m 7,00
- m 0,68
- m 8,24
- m 2,21

PIAZZOLA  
DI SOSTA

210  
Scala 1:200

PROGRESSIVE TERRENO	PARZIALI TERRENO	QUOTE TERRENO	PROGRESSIVE PROGETTO	PARZIALI PROGETTO	QUOTE PROGETTO
223.16	3.83	223.16	223.20	0.66	223.20
223.13	5.45	223.13	223.64	0.45	223.64
223.09	5.19	223.09	223.66	3.55	223.66
223.21	1.58	223.21	223.52	1.50	223.52
223.24	0.86	223.24	223.48	1.50	223.48
223.23	3.11	223.23	223.45	0.50	223.45
223.18	0.92	223.18	223.43	0.50	223.43
223.16	0.94	223.16	223.46	0.50	223.46
223.25	0.41	223.25	223.25	0.47	223.25
223.18	0.66	223.18	223.25	0.50	223.25
223.02	0.45	223.02			
222.62	0.48	222.62			
222.36	0.45	222.36			
222.07	0.25	222.07			
221.80	0.25	221.80			
222.25	0.55	222.25			
222.55	0.46	222.55			
222.93	0.46	222.93			
223.19	0.95	223.19			
223.31	0.95	223.31			
223.27	2.83	223.27			
223.27	0.87	223.27			
223.28	0.43	223.28			
223.37	6.69	223.37			
20.00		20.00			

Asse: A

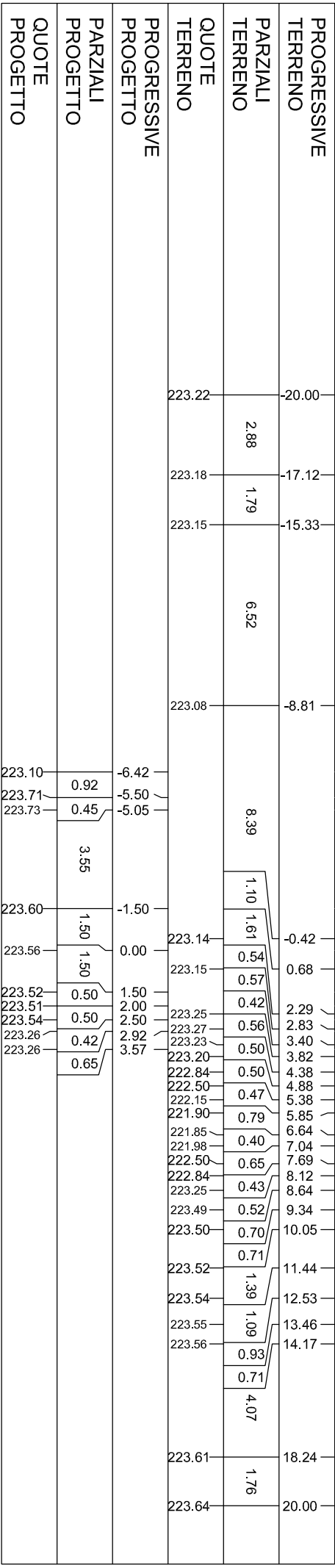
SEZIONE A-15  
PROGRESSIVA 182.78

- S STERRO
- R RIPIORTO
- C BINDER
- D BASE
- E FONDAZIONE
- H VEGETALE IN RILEVATO
- O BONIFICA SOTTO RILEVATO
- a USURA
- d SCOTICO E PREPARAZIONE PIANO DI POSA
- e COMPATTAMENTO PIANO DI POSA TRINCEA
- m IDROSEMINA

- mq 1.33
- mq 0.18
- mq 0.44
- mq 0.87
- mq 3.15
- mq 0.43
- mq 0.24
- m 7.00
- m 0.80
- m 8.24
- m 2.64

PIAZZOLA  
DI SOSTA

210  
Scala 1:200

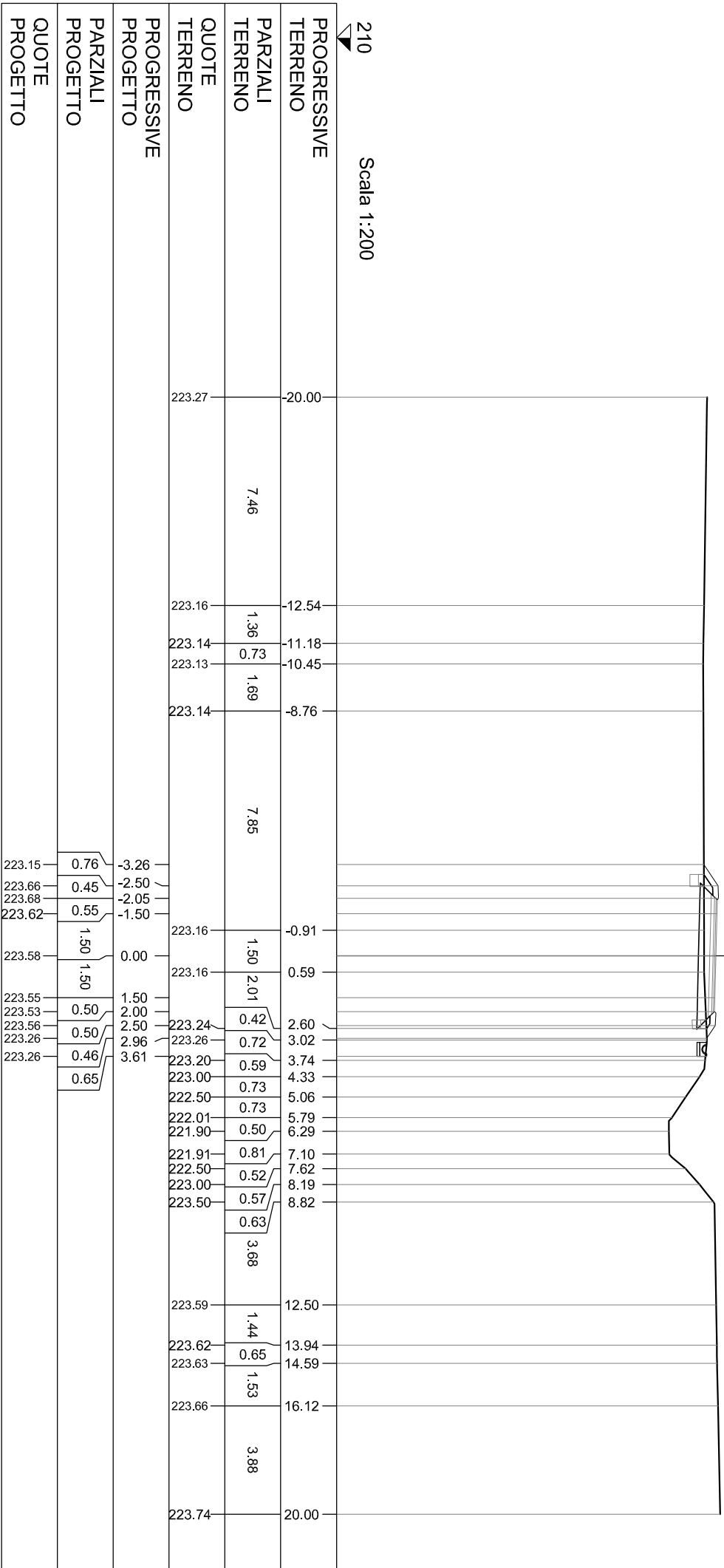


Asse: A

SEZIONE A-16  
PROGRESSIVA 187.78

- S STERRO mq 1,07
- R RIPIORTO mq 0,15
- C BINDER mq 0,25
- D BASE mq 0,51
- E FONDAZIONE mq 1,94
- H VEGETALE IN RILEVATO mq 0,39
- O BONIFICA SOTTO RILEVATO mq 0,23
- a USURA m 4,00
- d SCOTICO E PREPARAZIONE PIANO DI POSA m 0,75
- e COMPATTAMENTO PIANO DI POSA TRINCEA m 5,24
- m IDROSEMINA m 2,51

210  
Scala 1:200



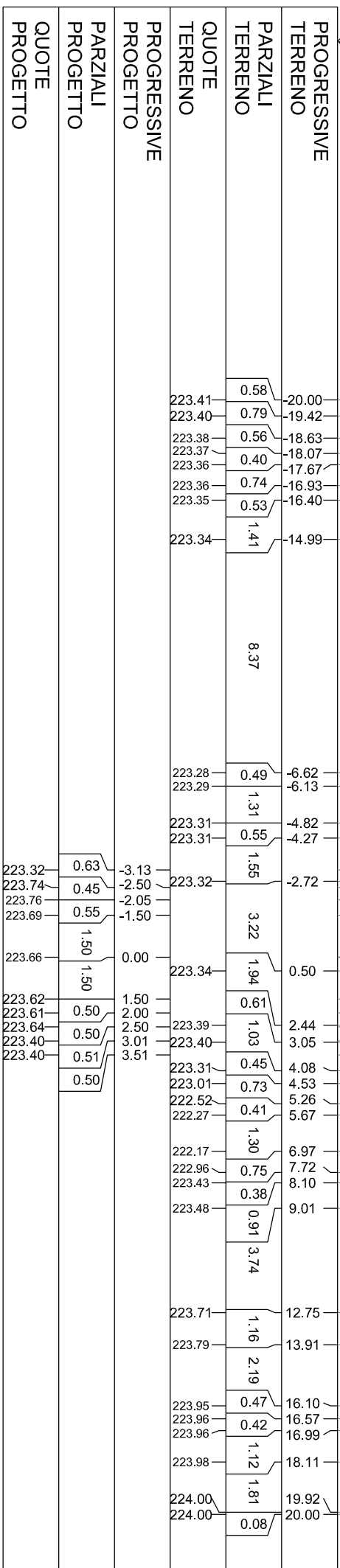
Asse: A

SEZIONE A-17  
PROGRESSIVA 202.34

- S STERRO
- R RIPORTO
- C BINDER
- D BASE
- E FONDAZIONE
- H VEGETALE IN RILEVATO
- O BONIFICA SOTTO RILEVATO
- a USURA
- d SCOTTO E PREPARAZIONE PIANO DI POSA
- e COMPATTAMENTO PIANO DI POSA TRINCEA
- m IDROSEMINA

- mq 1,49
- mq 0,09
- mq 0,25
- mq 0,52
- mq 1,93
- mq 0,34
- mq 0,22
- m 4,00
- m 0,69
- m 5,24
- m 2,23

210  
Scala 1:200




Asse: A

SEZIONE A-18  
PROGRESSIVA 214.27

- S STERRO
- R RIPIORTO
- C BINDER
- D BASE
- E FONDAZIONE
- H VEGETALE IN RILEVATO
- O BONIFICA SOTTO RILEVATO
- a USURA
- d SCOTICO E PREPARAZIONE PIANO DI POSA
- e COMPATTAMENTO PIANO DI POSA TRINCEA
- m IDROSEMINA

- mq 2,16
- mq 0,04
- mq 0,25
- mq 0,52
- mq 1,94
- mq 0,25
- mq 0,10
- m 4,00
- m 0,34
- m 5,24
- m 1,78



Scala 1:200

210

PROGRESSIVE TERRENO	PROGRESSIVE	PARZIALI TERRENO	QUOTE TERRENO	PROGRESSIVE PROGETTO	PARZIALI PROGETTO	QUOTE PROGETTO
20.00	-20.00	1.03				
18.97	-18.97	0.55				
18.42	-18.42	0.48				
17.94	-17.94	1.08				
16.86	-16.86	0.67				
16.19	-16.19	4.90				
11.29	-11.29	4.90				
6.39	-6.39	4.24				
-2.15	-2.15	0.50		223.50	0.47	-2.97
-1.65	-1.65	4.65		223.51	0.45	-2.50
3.00	3.00	1.54		223.75	0.55	-1.50
4.54	4.54	1.82		223.72	1.50	0.00
6.36	6.36	0.53		223.68	1.50	1.50
6.89	6.89	0.82		223.67	0.50	2.00
7.71	7.71	0.40		223.70	0.50	2.50
8.11	8.11	0.56		223.60	0.14	2.64
8.67	8.67	1.02				
9.69	9.69	0.67				
10.36	10.36	0.80				
11.16	11.16	1.25				
12.41	12.41	1.22				
13.63	13.63	0.59				
14.22	14.22	0.75				
14.97	14.97	3.90				
18.87	18.87	1.13				
20.00	20.00					




Asse: A

SEZIONE A-19  
PROGRESSIVA 220.00

- S STERRO
- R RIPIORTO
- C BINDER
- D BASE
- E FONDAZIONE
- H VEGETALE IN RILEVATO
- O BONIFICA SOTTO RILEVATO
- a USURA
- d SCOTTO E PREPARAZIONE PIANO DI POSA
- e COMPATTAMENTO PIANO DI POSA TRINCEA
- m IDROSEMINA

- mq 2,16
- mq 0,03
- mq 0,25
- mq 0,52
- mq 1,94
- mq 0,25
- mq 0,10
- m 4,00
- m 0,34
- m 5,24
- m 1,81

210  
Scala 1:200



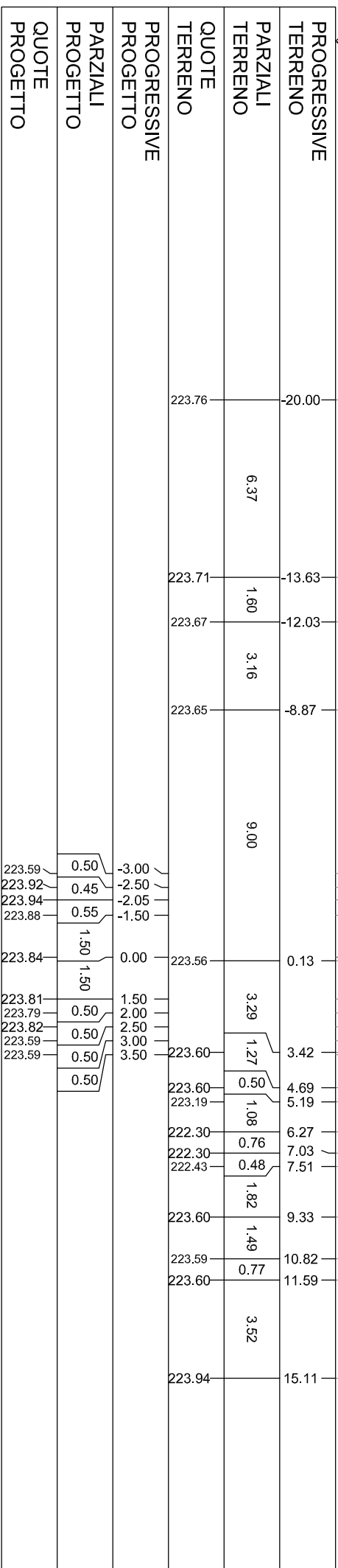
Asse: A

SEZIONE A-20  
PROGRESSIVA 240.00

- S STERRO
- R RIPIERTO
- C BINDER
- D BASE
- E FONDAZIONE
- H VEGETALE IN RILEVATO
- O BONIFICA SOTTO RILEVATO
- a USURA
- d SCOTICO E PREPARAZIONE PIANO DI POSA
- e COMPATTAMENTO PIANO DI POSA TRINCEA
- m IDROSEMINA

- mq 1,71
- mq 0,06
- mq 0,24
- mq 0,52
- mq 1,93
- mq 0,29
- mq 0,19
- m 4,00
- m 0,63
- m 5,24
- m 2,06

210  
Scala 1:200



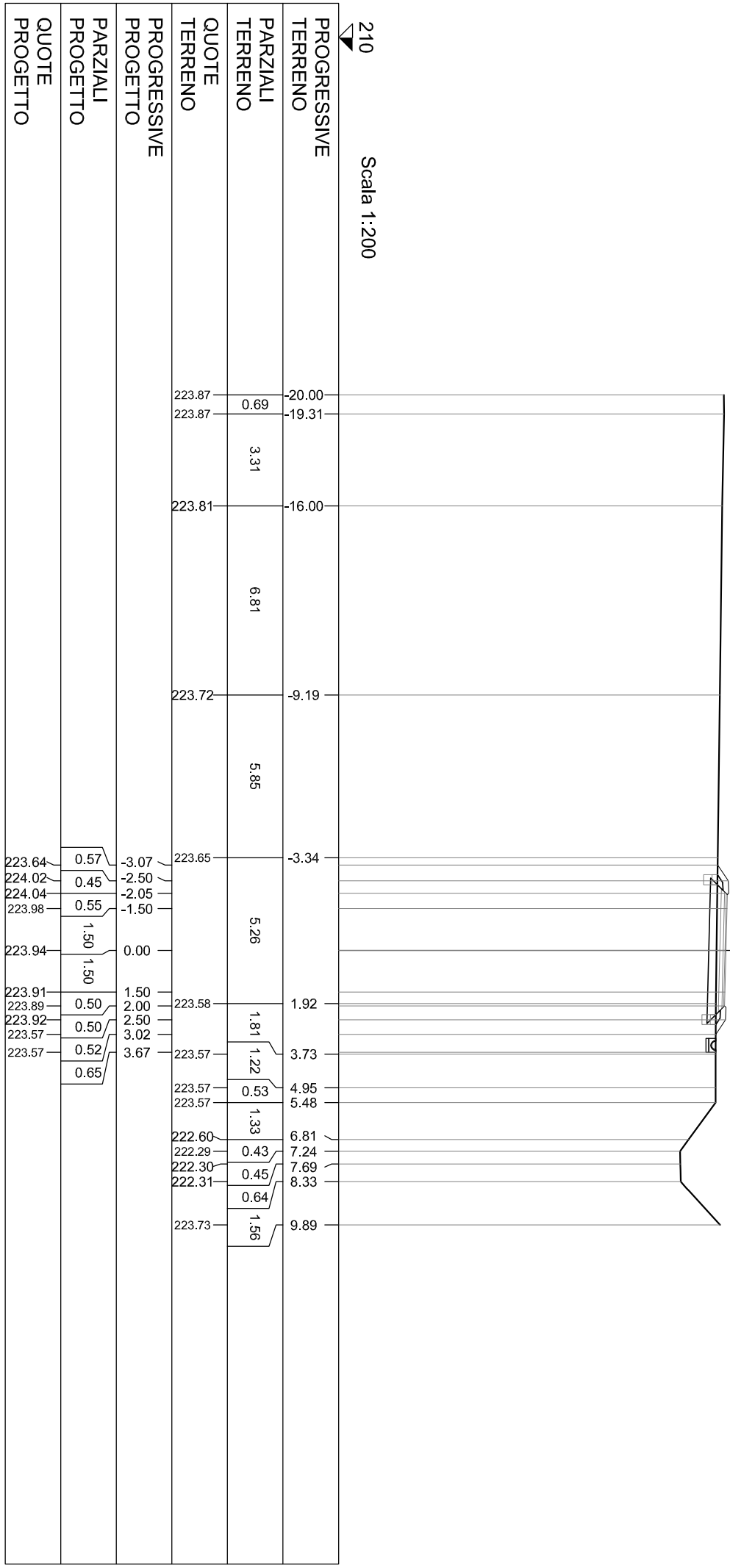
Asse: A

SEZIONE A-21  
PROGRESSIVA 260.00

- S STERRO
- R RIPIERTO
- C BINDER
- D BASE
- E FONDAZIONE
- H VEGETALE IN RILEVATO
- O BONIFICA SOTTO RILEVATO
- a USURA
- d SCOTICO E PREPARAZIONE PIANO DI POSA
- e COMPATTAMENTO PIANO DI POSA TRINCEA
- m IDROSEMINA

- m<sup>q</sup> 1.39
- m<sup>q</sup> 0.11
- m<sup>q</sup> 0.25
- m<sup>q</sup> 0.52
- m<sup>q</sup> 1.93
- m<sup>q</sup> 0.35
- m<sup>q</sup> 0.21
- m 4.00
- m 0.71
- m 5.24
- m 2.36

210  
Scala 1:200




Asse: A

SEZIONE A-22  
PROGRESSIVA 266.97

- S STERRO
- R RIPIORTO
- C BINDER
- D BASE
- E FONDAZIONE
- H VEGETALE IN RILEVATO
- O BONIFICA SOTTO RILEVATO
- a USURA
- d SCOTICO E PREPARAZIONE PIANO DI POSA
- e COMPATTAMENTO PIANO DI POSA TRINCEA
- m IDROSEMINA

- mq 1.43
- mq 0.09
- mq 0.26
- mq 0.52
- mq 1.93
- mq 0.36
- mq 0.21
- m 4.00
- m 0.70
- m 5.24
- m 2.33

210  
Scala 1:200




Asse: A

SEZIONE A-23  
PROGRESSIVA 270.79

- S STERRO
- R RIPIORTO
- C BINDER
- D BASE
- E FONDAZIONE
- H VEGETALE IN RILEVATO
- O BONIFICA SOTTO RILEVATO
- a USURA
- d SCOTICO E PREPARAZIONE PIANO DI POSA
- e COMPATTAMENTO PIANO DI POSA TRINCEA
- m IDROSEMINA

- mq 1.41
- mq 0.13
- mq 0.24
- mq 0.53
- mq 1.94
- mq 0.34
- mq 0.21
- m 4.00
- m 0.72
- m 5.24
- m 2.37

210  
Scala 1:200



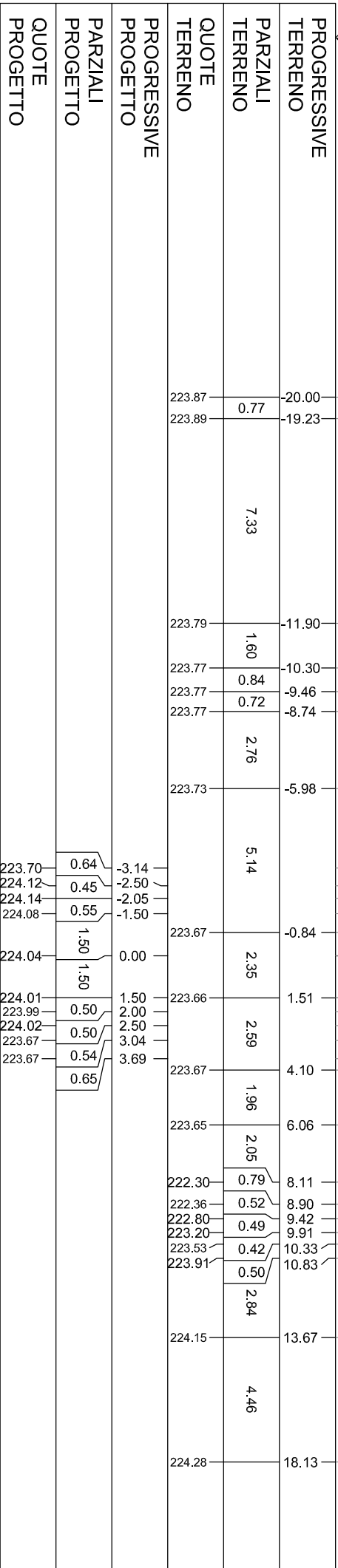
Asse: A

SEZIONE A-24  
PROGRESSIVA 280.00

- S STERRO mq 1,23
- R RIPIORTO mq 0,13
- C BINDER mq 0,25
- D BASE mq 0,52
- E FONDAZIONE mq 1,94
- H VEGETALE IN RILEVATO mq 0,38
- O BONIFICA SOTTO RILEVATO mq 0,23
- a USURA m 4,00
- d SCOTICO E PREPARAZIONE PIANO DI POSA m 0,75
- e COMPATTAMENTO PIANO DI POSA TRINCEA m 5,24
- m IDROSEMINA m 2,45

- mq 1,23
- mq 0,13
- mq 0,25
- mq 0,52
- mq 1,94
- mq 0,38
- mq 0,23
- m 4,00
- m 0,75
- m 5,24
- m 2,45

210  
Scala 1:200



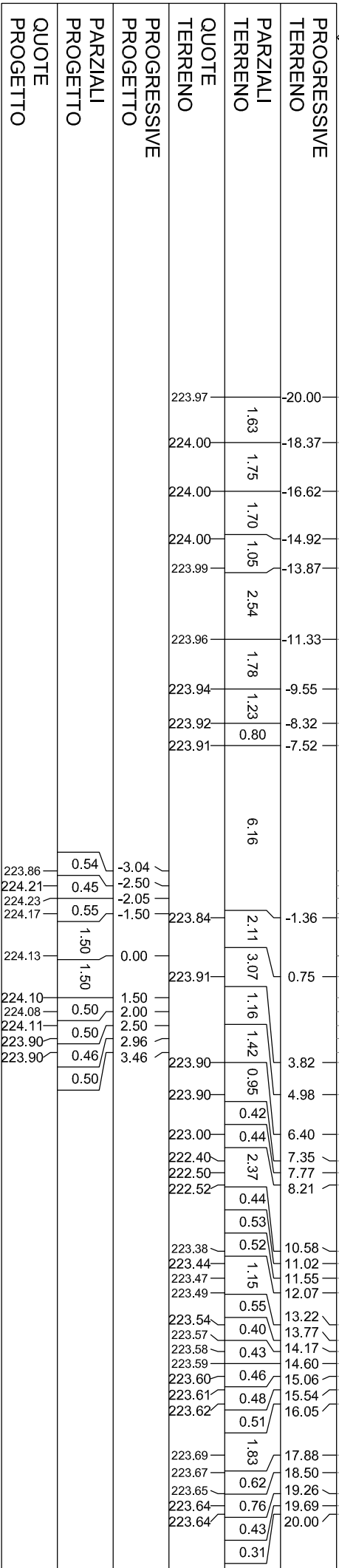
Asse: A

SEZIONE A-25  
PROGRESSIVA 297.86

- S STERRO
- R RIPIORTO
- C BINDER
- D BASE
- E FONDAZIONE
- H VEGETALE IN RILEVATO
- O BONIFICA SOTTO RILEVATO
- a USURA
- d SCOTTO E PREPARAZIONE PIANO DI POSA
- e COMPATTAMENTO PIANO DI POSA TRINCEA
- m IDROSEMINA

- mq 1.81
- mq 0.05
- mq 0.25
- mq 0.52
- mq 1.94
- mq 0.28
- mq 0.20
- m 4.00
- m 0.63
- m 5.24
- m 2.05


210  
Scala 1:200



Asse: A

SEZIONE A-26  
PROGRESSIVA 302.86

- S STERRO mq 2,65
- R RIPORTO mq 0,08
- C BINDER mq 0,42
- D BASE mq 0,88
- E FONDAZIONE mq 3,13
- H VEGETALE IN RILEVATO mq 0,29
- O BONIFICA SOTTO RILEVATO mq 0,11
- a USURA m 7,00
- d SCOTICO E PREPARAZIONE PIANO DI POSA m 0,38
- e COMPATTAMENTO PIANO DI POSA TRINCEA m 8,24
- m IDROSEMINA m 1,97



Scala 1:200

210

PROGRESSIVE TERRENO	QUOTE TERRENO	PROGRESSIVE TERRENO	QUOTE TERRENO
223.97	1.31	223.97	1.98
223.99	0.62	223.97	8.68
224.00	1.00	224.31	0.59
224.02	2.57	224.33	0.45
224.02	0.53	224.20	3.55
224.01	0.93	224.16	1.50
224.00	0.80	224.12	0.50
223.99	1.98	224.11	0.50
223.97	8.68	224.14	0.50
223.92	0.59	224.02	0.83
224.31	0.45	224.01	1.40
224.33	0.45	223.97	1.07
224.20	3.55	223.97	1.28
224.16	1.50	222.61	0.77
224.12	0.50	223.59	2.18
224.11	0.50	223.80	0.52
224.14	0.50	223.90	1.38
224.02	0.83	224.00	1.34
		224.03	0.44
		224.05	0.59
		224.11	1.34
		224.11	2.31
		224.17	1.94
		224.16	1.94



Asse: A

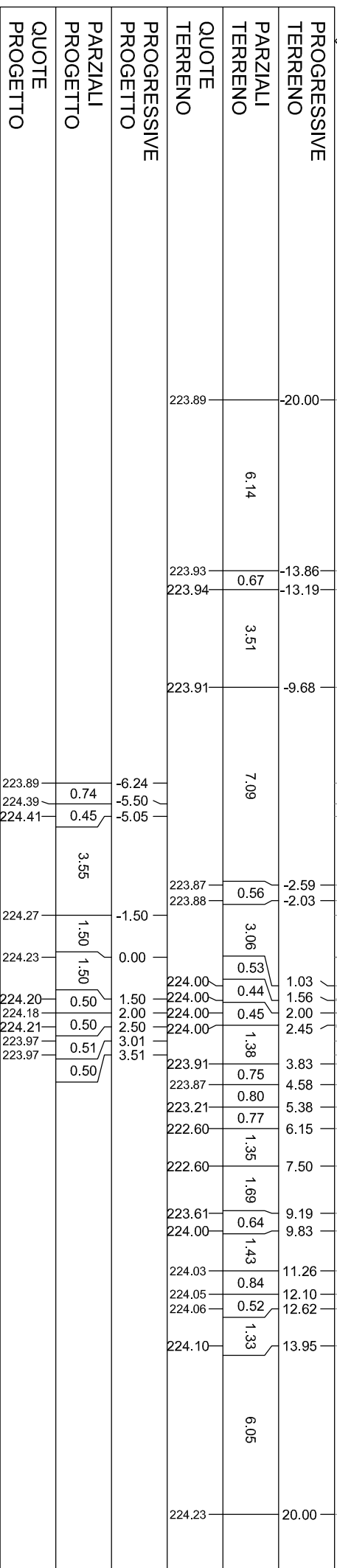
SEZIONE A-27  
PROGRESSIVA 317.86

- S STERRO
- R RIPIORTO
- C BINDER
- D BASE
- E FONDAZIONE
- H VEGETALE IN RILEVATO
- O BONIFICA SOTTO RILEVATO
- a USURA
- d SCOTICO E PREPARAZIONE PIANO DI POSA
- e COMPATTAMENTO PIANO DI POSA TRINCEA
- m IDROSEMINA

- mq 2.15
- mq 0.12
- mq 0.44
- mq 0.87
- mq 3.13
- mq 0.34
- mq 0.23
- m 7.00
- m 0.71
- m 8.24
- m 2.36

PIAZZOLA  
DI SOSTA

210  
Scala 1:200



Asse: A

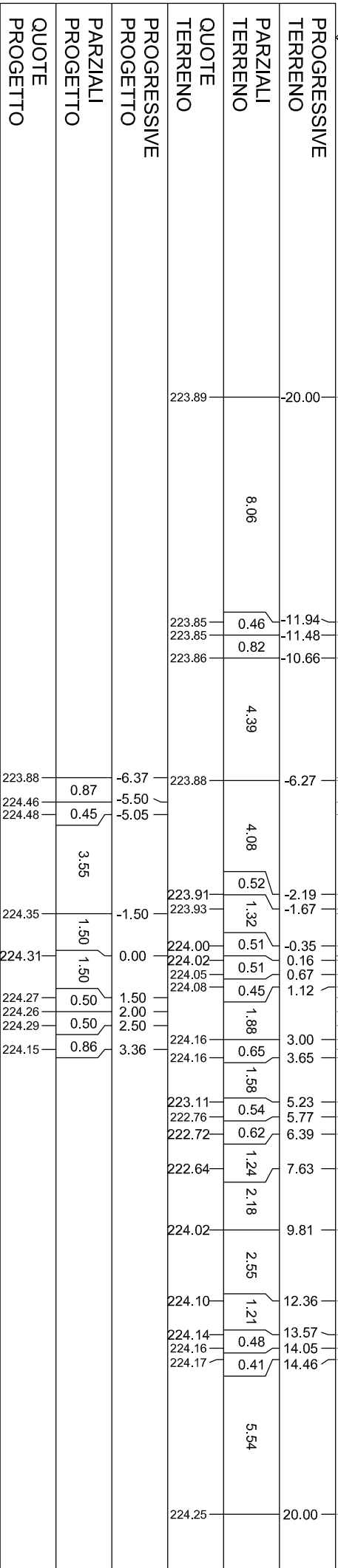
SEZIONE A-28  
PROGRESSIVA 332.86

- S STERRO
- R RIPIERTO
- C BINDER
- D BASE
- E FONDAZIONE
- H VEGETALE IN RILEVATO
- O BONIFICA SOTTO RILEVATO
- a USURA
- d SCOTICO E PREPARAZIONE PIANO DI POSA
- e COMPATTAMENTO PIANO DI POSA TRINCEA
- m IDROSEMINA

- mq 1.93
- mq 0.14
- mq 0.43
- mq 0.87
- mq 3.15
- mq 0.35
- mq 0.14
- m 7.00
- m 0.46
- m 8.24
- m 2.34

PIAZZOLA  
DI SOSTA

210  
Scala 1:200



Asse: A

SEZIONE A-29  
PROGRESSIVA 333.66

- S STERRO
- R RIPIERTO
- C BINDER
- D BASE
- E FONDAZIONE
- H VEGETALE IN RILEVATO
- O BONIFICA SOTTO RILEVATO
- a USURA
- d SCOTICO E PREPARAZIONE PIANO DI POSA
- e COMPATTAMENTO PIANO DI POSA TRINCEA
- m IDROSEMINA

- mq 1.96
- mq 0.14
- mq 0.40
- mq 0.81
- mq 2.95
- mq 0.33
- mq 0.14
- m 6.52
- m 0.46
- m 7.77
- m 2.25

PIAZZOLA  
DI SOSTA

210  
Scala 1:200

PROGRESSIVE TERRENO	PARZIALI TERRENO	QUOTE TERRENO	PROGRESSIVE PROGETTO	PARZIALI PROGETTO	QUOTE PROGETTO
-20.00	7.35	223.89	-5.85	0.83	223.90
-12.65	1.24	223.86	-5.02	0.45	224.46
-11.41	2.17	223.86	-4.57	3.07	224.48
-9.24	0.58	223.88	-1.50	1.50	224.35
-8.66	6.51	223.89	0.00	1.50	224.31
-2.15	1.07	223.92	1.50	0.50	224.27
-1.08	0.48	223.97	2.00	0.50	224.26
-0.60	2.60	224.00	2.50	0.50	224.29
2.00	0.54	224.15	3.33	0.83	224.18
2.54	1.11	224.18			
3.65	0.97	224.16			
4.62	1.17	223.52			
5.79	1.35	222.76			
7.14	0.66	222.67			
7.80	1.76	222.63			
9.56	1.49	223.84			
11.05	2.72	224.06			
13.77	0.43	224.15			
14.20	0.62	224.16			
14.82	5.18	224.18			
20.00		224.25			

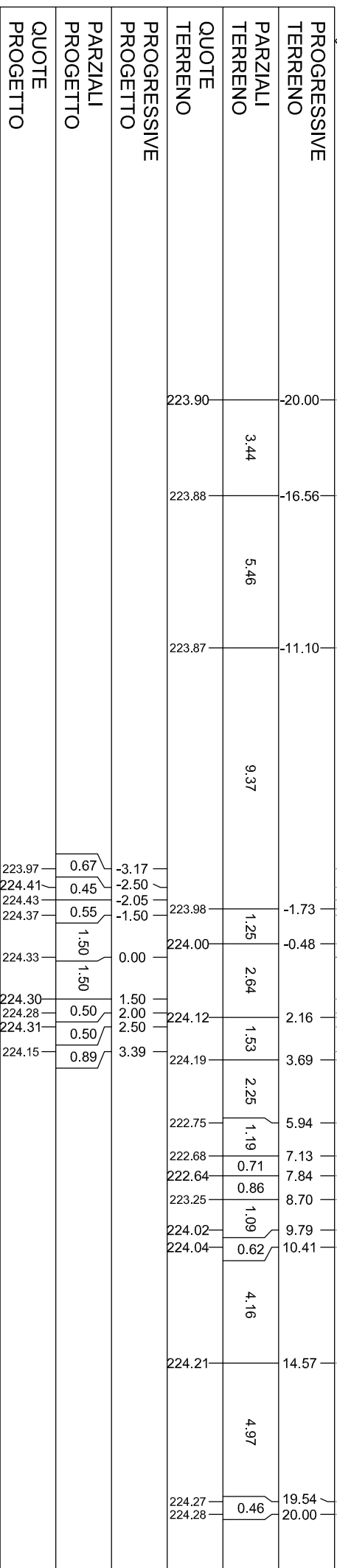
Asse: A

SEZIONE A-30  
PROGRESSIVA 337.86

- S STERRO
- R RIPIERTO
- C BINDER
- D BASE
- E FONDAZIONE
- H VEGETALE IN RILEVATO
- O BONIFICA SOTTO RILEVATO
- a USURA
- d SCOTICO E PREPARAZIONE PIANO DI POSA
- e COMPATTAMENTO PIANO DI POSA TRINCEA
- m IDROSEMINA

- mq 1.57
- mq 0.09
- mq 0.24
- mq 0.54
- mq 1.93
- mq 0.30
- m 0.13
- m 4.00
- m 0.44
- m 5.24
- m 2.13


210  
Scala 1:200



Asse: A

SEZIONE A-31  
PROGRESSIVA 360.00

- S STERRO mq 1,17
- R RIPORTO mq 0,15
- C BINDER mq 0,25
- D BASE mq 0,52
- E FONDAZIONE mq 1,94
- H VEGETALE IN RILEVATO mq 0,36
- O BONIFICA SOTTO RILEVATO mq 0,22
- a USURA m 4,00
- d SCOTICO E PREPARAZIONE PIANO DI POSA m 0,75
- e COMPATTAMENTO PIANO DI POSA TRINCEA m 5,24
- m IDROSEMINA m 2,46



PROGRESSIVE TERRENO	QUOTE TERRENO	PARZIALI TERRENO	PROGRESSIVE PROGETTO	PARZIALI PROGETTO	QUOTE PROGETTO
224.04	-20.00		223.98	0.82	-3.32
224.06	-17.83	2.17	224.52	0.45	-2.50
224.07	-16.73	1.10	224.54	0.55	-2.05
		6.19	224.48	1.50	-1.50
224.07	-10.54	4.02	224.44	1.50	0.00
224.01	-6.52	1.07	224.41	0.50	1.50
224.00	-5.45	1.89	224.39	0.50	2.00
223.98	-3.56	0.66	224.42	0.50	2.50
223.97	-2.90	1.02	224.18	0.52	3.02
223.98	-1.88	0.44	224.18	0.50	3.52
223.99	-1.44	0.82			
224.03	-0.62	4.28			
		0.72			
224.21	3.66	1.45			
224.19	4.38	0.55			
223.17	5.83	0.80			
222.74	6.38	0.41			
222.75	7.18	0.52			
222.76	7.59	1.68			
222.77	8.11	0.79			
223.81	9.79	0.74			
224.28	10.58	0.61			
224.32	11.32	0.49			
224.36	11.93	5.91			
224.38	12.42	1.67			
224.44	18.33				
224.44	20.00				


Asse: A

SEZIONE A-32  
PROGRESSIVA 380.00

- S STERRO
- R RIPIORTO
- C BINDER
- D BASE
- E FONDAZIONE
- H VEGETALE IN RILEVATO
- O BONIFICA SOTTO RILEVATO
- a USURA
- d SCOTICO E PREPARAZIONE PIANO DI POSA
- e COMPATTAMENTO PIANO DI POSA TRINCEA
- m IDROSEMINA

- mq 1.34
- mq 0.14
- mq 0.25
- mq 0.52
- mq 1.94
- mq 0.34
- mq 0.22
- m 4.00
- m 0.72
- m 5.24
- m 2.39

212  
Scala 1:200




Asse: A

SEZIONE A-33  
PROGRESSIVA 398.73

- S STERRO
- R RIPIERTO
- C BINDER
- D BASE
- E FONDAZIONE
- H VEGETALE IN RILEVATO
- O BONIFICA SOTTO RILEVATO
- a USURA
- d SCOTICO E PREPARAZIONE PIANO DI POSA
- e COMPATTAMENTO PIANO DI POSA TRINCEA
- m IDROSEMINA

- mq 1.86
- mq 0.07
- mq 0.25
- mq 0.52
- mq 1.93
- mq 0.29
- mq 0.12
- m 4.00
- m 0.39
- m 5.24
- m 1.99

212  
Scala 1:200



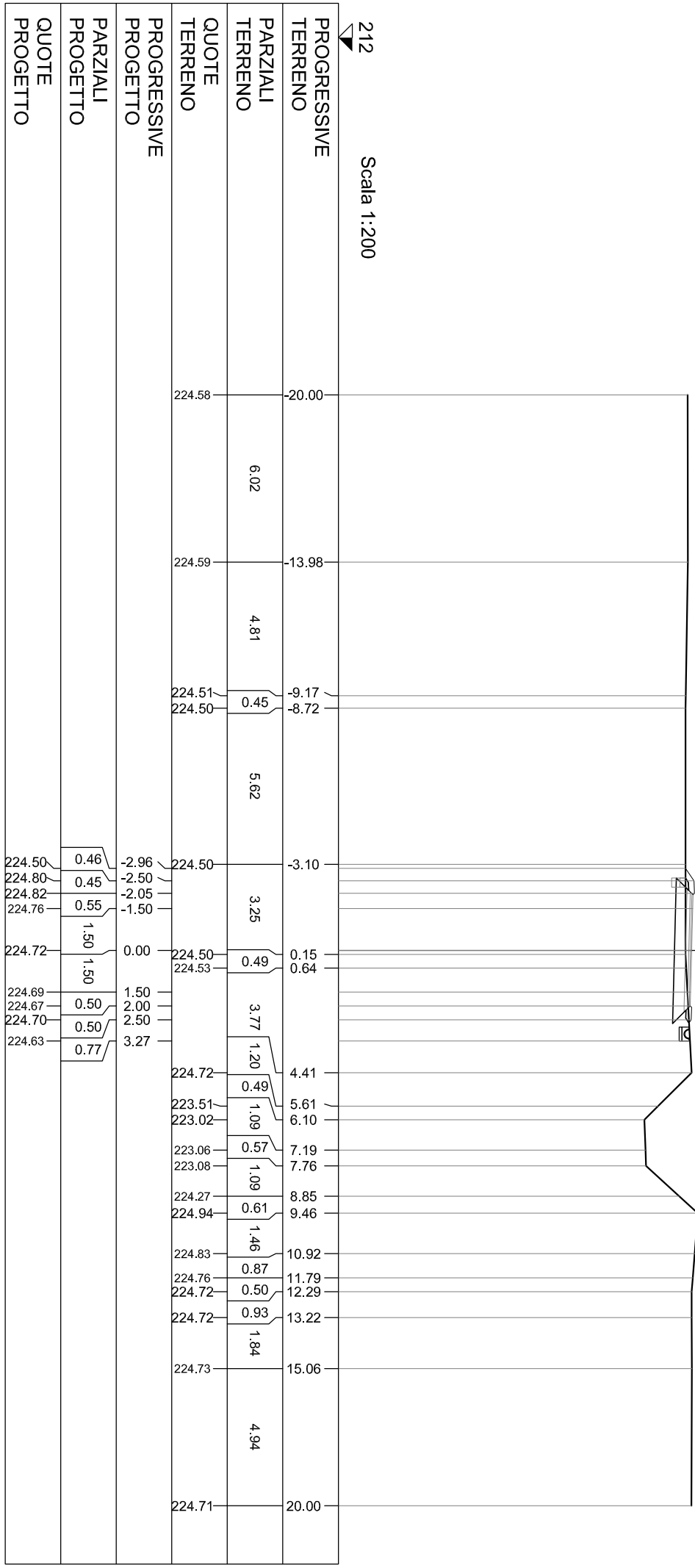
Asse: A

SEZIONE A-34  
PROGRESSIVA 408.59

- S STERRO
- R RIPIORTO
- C BINDER
- D BASE
- E FONDAZIONE
- H VEGETALE IN RILEVATO
- HA VEGETALE
- HH VEGETALE IN TRINCEA
- O BONIFICA SOTTO RILEVATO
- a USURA
- d SCOTTICO E PREPARAZIONE PIANO DI POSA
- e COMPATTAMENTO PIANO DI POSA TRINCEA
- m IDROSEMINA

- m<sup>2</sup> 2,08
- m<sup>2</sup> 0,04
- m<sup>2</sup> 0,25
- m<sup>2</sup> 0,53
- m<sup>2</sup> 1,93
- m<sup>2</sup> 0,15
- m<sup>2</sup> 0,09
- m<sup>2</sup> 0,10
- m 4,00
- m 0,33
- m 5,24
- m 1,73

212  
Scala 1:200



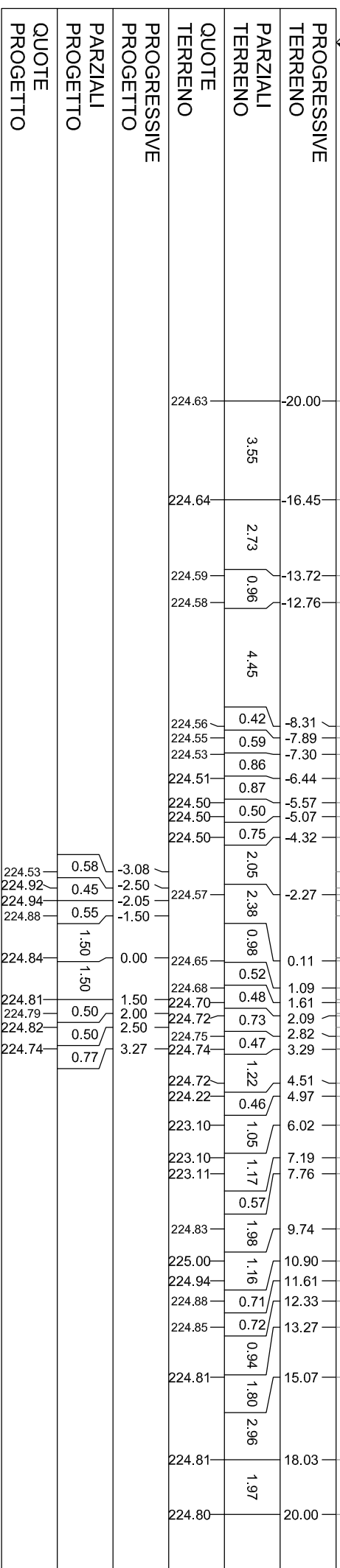


Asse: A

SEZIONE A-35  
PROGRESSIVA 415.58

- S STERRO mq 2,08
- R RIPIORTO mq 0,05
- C BINDER mq 0,24
- D BASE mq 0,52
- E FONDAZIONE mq 1,93
- H VEGETALE IN RILEVATO mq 0,28
- HA VEGETALE mq 0,09
- O BONIFICA SOTTO RILEVATO mq 0,11
- a USURA m 4,00
- d SCOTTICO E PREPARAZIONE PIANO DI POSA m 0,38
- e COMPATTAMENTO PIANO DI POSA TRINCEA m 5,24
- m IDROSEMINA m 1,88

212  
Scala 1:200

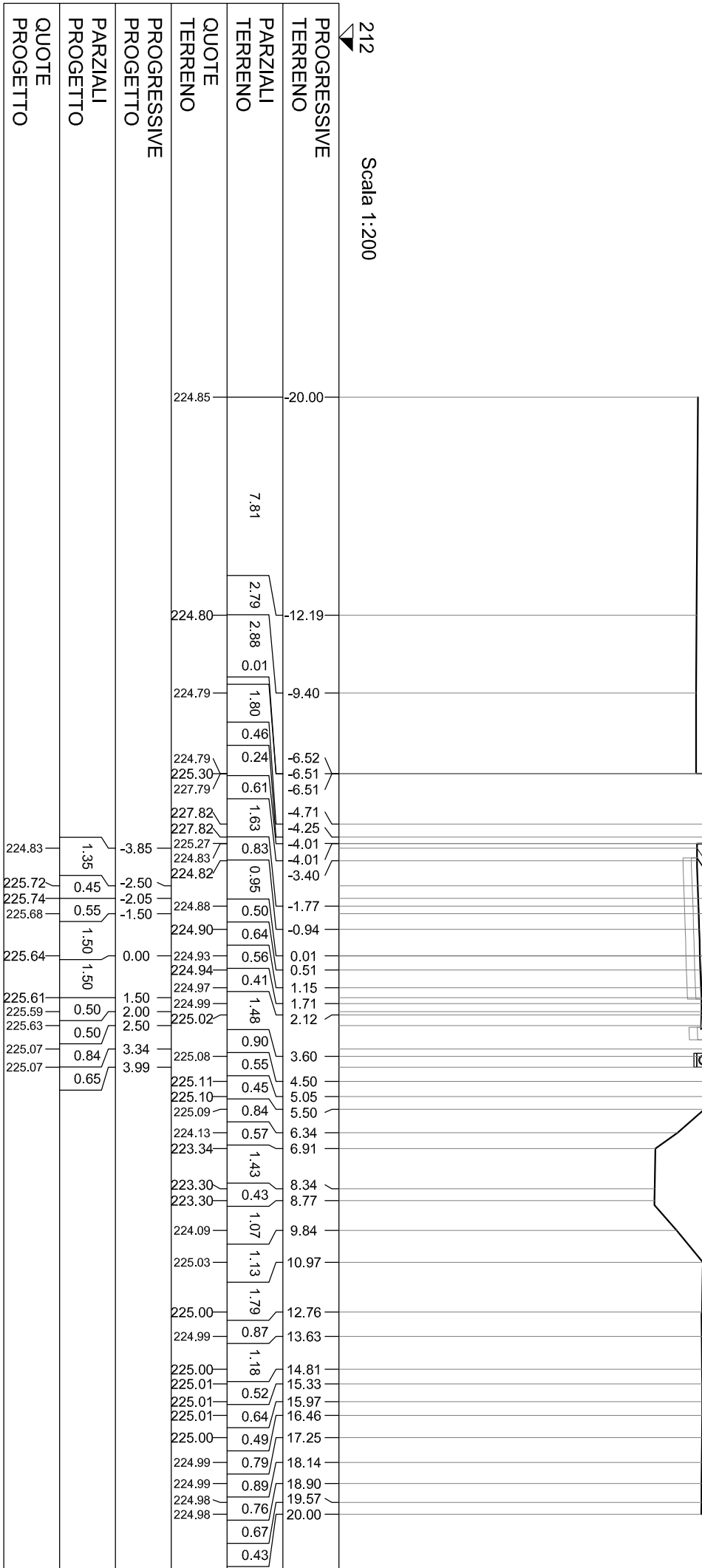


Asse: A

SEZIONE A-36  
PROGRESSIVA 440.00

- S STERRO mq 0,04
- R RIPIERTO mq 1,00
- C BINDER mq 0,25
- D BASE mq 0,52
- E FONDAZIONE mq 1,94
- H VEGETALE IN RILEVATO mq 0,61
- O BONIFICA SOTTO RILEVATO mq 1,67
- a USURA m 4,00
- d SCOTICO E PREPARAZIONE PIANO DI POSA m 5,50
- e COMPATTAMENTO PIANO DI POSA TRINCEA m 1,09
- m IDROSEMINA m 3,67

212  
Scala 1:200



Asse: A

SEZIONE A-37  
PROGRESSIVA 462.41

- R RIporto
- C BINDER
- D BASE
- E FONDAZIONE
- H VEGETALE IN RILEVATO
- O BONIFICA SOTTO RILEVATO
- a USURA
- d SCOTTICO E PREPARAZIONE PIANO DI POSA
- m IDROSEMINA

- mq 3.81
- mq 0.25
- mq 0.52
- mq 1.93
- mq 1.03
- mq 2.45
- m 4.00
- m 8.13
- m 5.84

212  
Scala 1:200

PROGRESSIVE TERRENO	QUOTE TERRENO	PROGRESSIVE PROGETTO	PARZIALI PROGETTO	QUOTE PROGETTO
223.49	1.17	-20.00		
224.00	1.03	-18.83		
224.50	0.90	-17.80		
224.96	0.43	-16.90		
225.00	0.43	-16.47		
225.07	0.81	-15.66		
225.12	1.20	-14.46		
225.12	1.28	-13.18		
	6.65			
225.11	1.34	-6.53		
225.15	3.14	-5.19		
225.15	0.51	-2.50	2.22	
226.63	0.45	-2.05	0.45	
226.65	0.55	-1.50	0.55	
226.59	1.50	0.00	1.50	
226.55	1.50	0.00	1.50	
226.51	0.50	1.50	0.50	
226.50	0.50	2.00	0.50	
226.53	0.50	2.50	0.50	
225.35	1.77	4.27	1.77	
	2.44			
225.26	5.76	13.88		
225.29	0.36	19.64		
225.30		20.00		

Asse: A

SEZIONE A-38  
PROGRESSIVA 468.95

- S STERRO
- R RIPORTO
- C BINDER
- D BASE
- E FONDAZIONE
- H VEGETALE IN RILEVATO
- O BONIFICA SOTTO RILEVATO
- a USURA
- d SCOTICO E PREPARAZIONE PIANO DI POSA
- e COMPATTAMENTO PIANO DI POSA TRINCEA
- m IDROSEMINA

- mq 0,11
- mq 0,99
- mq 0,23
- mq 0,53
- mq 1,94
- mq 0,71
- mq 1,12
- m 4,00
- m 3,75
- m 3,26
- m 4,04

MURO ANDATORE  
NUOVO TOMBINO  
(INIZIO)

214  
Scala 1:200

PROGRESSIVE TERRENO	PARZIALI TERRENO	QUOTE TERRENO	PROGRESSIVE PROGETTO	PARZIALI PROGETTO	QUOTE PROGETTO
227.27	0.45		226.30	0.72	-3.22
227.25	1.08		226.78	0.45	-2.50
227.18	0.48		226.80	0.55	-2.05
227.15	0.76		226.74	1.50	-1.50
227.10	0.47		226.70	1.50	0.00
227.08	0.44		226.66	1.50	1.50
227.95	0.73		226.65	0.50	2.00
227.91	0.62		226.68	0.50	2.50
227.87	0.01		225.50	1.77	4.27
227.24	0.48		225.50	0.93	5.20
226.94	0.97				
226.92	1.03				
226.90	1.22				
226.86	1.07				
226.80	0.98				
226.69	1.27				
226.56	2.35				
226.54	0.71				
226.49	0.69				
226.44	1.25				
226.44	0.53				
226.25	1.78				
226.18	0.83				
226.14	0.44				
226.09	0.55				
226.07	1.38				
225.97	1.11				
225.70	0.72				
225.50	1.22				
225.35	0.81				
225.08	0.94				
224.08	0.64				
223.97	0.40				
223.82	0.76				
223.72	0.78				
224.28	1.33				
225.28	2.16				
225.32	0.50				
225.39	6.06				
225.29					
225.28					
225.19					

Asse: A

SEZIONE A-39  
PROGRESSIVA 473.68


- S STERRO
- R RIPORTO
- C BINDER
- D BASE
- E FONDAZIONE
- HA VEGETALE
- HH VEGETALE IN TRINCEA
- O BONIFICA SOTTO RILEVATO
- a USURA
- d SCOTTICO E PREPARAZIONE PIANO DI POSA
- e COMPATTAMENTO PIANO DI POSA TRINCEA
- m IDROSEMINA

- mq 3.75
- mq 0.83
- mq 0.61
- mq 1.16
- mq 4.26
- mq 0.11
- mq 0.10
- mq 0.68
- m 9.93
- m 2.28
- m 8.76
- m 1.09

ADEGUAMENTO  
INTERSEZIONE

MURO ANDATORE  
NUOVO TOMBINO  
(FINE)

214  
Scala 1:200



Asse: A

SEZIONE A-40  
PROGRESSIVA 477.82

- S STERRO
- C BINDER
- D BASE
- E FONDAZIONE
- HH VEGETALE IN TRINCEA
- a USURA
- e COMPATTAMENTO PIANO DI POSA TRINCEA
- m IDROSEMINA

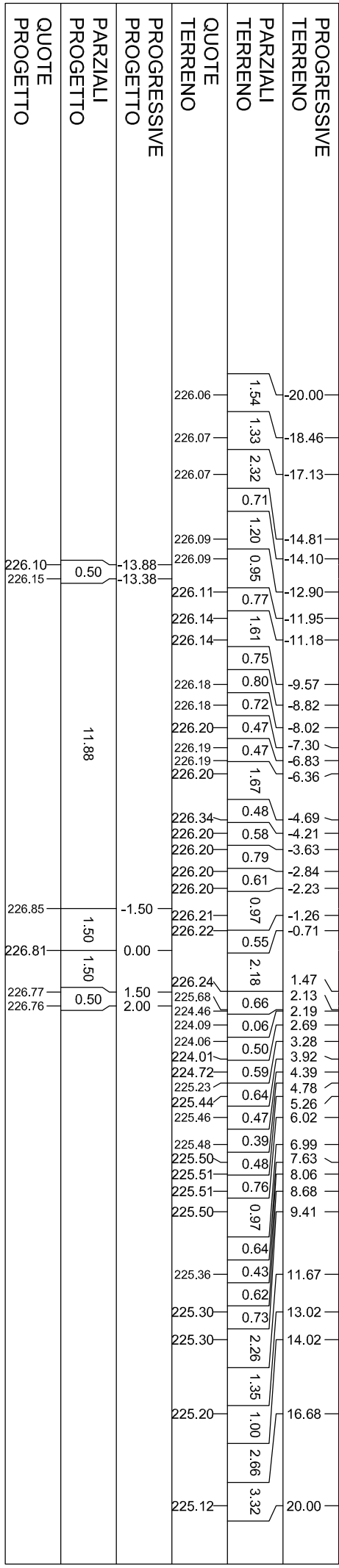
- mq 3.93
- mq 0.90
- mq 1.81
- mq 4.85
- mq 0.11
- m 15.33
- m 11.93
- m 0.58

ADEGUAMENTO  
INTERSEZIONE

NUOVO TOMBININO  
IN C.A. 3.50x2.00m

TOMBININO ESISTENTE  
DA DEMOLIRE

212  
Scala 1:200



Asse: A

SEZIONE A-41  
PROGRESSIVA 480.77

- R RIPOSTO
- C BINDER
- D BASE
- E FONDAZIONE
- H VEGETALE IN RILEVATO
- O BONIFICA SOTTO RILEVATO
- a USURA
- d SCOTTICO E PREPARAZIONE PIANO DI POSA
- m IDROSEMINA

- mq 0,50
- mq 0,24
- mq 0,50
- mq 0,58
- mq 0,47
- mq 0,57
- m 4,00
- m 1,96
- m 2,70

TOMBINO ESISTENTE  
DA DEMOLIRE

NUOVO TOMBINO  
IN C.A. 3,50x2,00m

212  
Scala 1:200

PROGRESSIVE TERRENO	PARZIALI TERRENO	QUOTE TERRENO	PROGRESSIVE PROGETTO	PARZIALI PROGETTO	QUOTE PROGETTO
226.04	0.73	-20.00	226.87	0.50	-2.00
226.06	1.79	-19.27	226.86	1.50	-1.50
226.10	0.83	-17.48	226.82	1.50	0.00
226.12	1.59	-16.65	226.78	0.50	1.50
226.14	0.69	-15.06	226.77	0.50	2.00
226.15	1.47	-14.37	226.80	0.50	2.50
226.17	1.28	-12.90	225.99	1.81	4.31
226.18	0.68	-11.62	225.59		
226.18	0.47	-10.94	225.60		
226.18	1.42	-10.47	225.61		
226.18	0.93	-9.05	225.59		
226.18	0.42	-8.12	225.56		
225.76	0.89	-7.70	225.53		
224.94	0.76	-6.81	225.50		
224.32	0.87	-6.05	225.48		
224.06	0.16	-5.18	225.45		
226.15	1.63	-5.02	225.35		
226.10	1.42	-3.39	225.33		
226.09	0.82	-1.97	225.30		
226.10	1.19	-1.15	225.22		
226.09	0.93	0.04	225.14		
226.02	0.97	0.97	225.08		
226.03	1.40	1.40	225.08		
226.00	1.83	1.83	225.08		
225.98	2.28	2.28			
225.96	2.70	2.70			
225.90	3.17	3.17			
225.60	3.73	3.73			
225.59	4.58	4.58			
225.60	5.47	5.47			
225.61	6.12	6.12			
225.59	6.54	6.54			
225.56	7.35	7.35			
225.53	7.83	7.83			
225.50	8.62	8.62			
225.48	9.14	9.14			
225.45	9.61	9.61			
	0.48				
225.35	11.72	11.72			
225.33	12.16	12.16			
	0.47				
225.30	13.96	13.96			
	2.11				
	0.44				
225.22	16.04	16.04			
	1.80				
	2.08				
	3.53				
225.14	19.57	19.57			
225.08	19.99	19.99			
225.08	20.00	20.00			
	0.42				
	0.01				

Asse: A

SEZIONE A-42  
PROGRESSIVA 482.25


- R RIPOSTO
- C BINDER
- D BASE
- E FONDAZIONE
- H VEGETALE IN RILEVATO
- O BONIFICA SOTTO RILEVATO
- a USURA
- d SCOTTICO E PREPARAZIONE PIANO DI POSA
- m IDROSEMINA

- mq 1,48
- mq 0,24
- mq 0,50
- mq 1,78
- mq 0,45
- mq 1,73
- m 4,00
- m 5,82
- m 2,56

TOMBINO ESISTENTE  
DA DEMOLIRE

NUOVO TOMBINO  
IN C.A. 3,50x2,00m

212  
Scala 1:200





Asse: A

SEZIONE A-43  
PROGRESSIVA 484.06

- R RIPOSTO
- C BINDER
- D BASE
- E FONDAZIONE
- H VEGETALE IN RILEVATO
- O BONIFICA SOTTO RILEVATO
- a USURA
- d SCOTTICO E PREPARAZIONE PIANO DI POSA
- m IDROSEMINA

- mq 2.03
- mq 0.24
- mq 0.52
- mq 1.95
- mq 0.94
- mq 2.27
- m 4.00
- m 7.60
- m 5.41

212  
 Scala 1:200

PROGRESSIVE TERRENO	QUOTE TERRENO	PROGRESSIVE TERRENO	QUOTE TERRENO	PROGRESSIVE TERRENO	QUOTE TERRENO
		224.45	0.87	20.00	
		224.41	1.75	19.13	
		225.09	0.52	17.38	
		225.31	2.49	16.86	
			0.50		
		225.31	0.82	14.37	
		225.33	1.69	13.87	
		225.37	0.84	13.05	
			0.40		
		225.39	0.62	11.36	
		225.40	0.94	10.52	
		225.43	0.94	10.12	
		225.46	1.87	9.50	
		225.50	1.87	8.56	
			1.26		
		225.54	1.03	6.69	
		225.56	1.16	5.43	
		225.58	0.74	4.40	
		225.96	0.61	3.24	
		225.98	0.42	2.50	
		225.98	0.81	1.89	
		225.98	0.81	1.47	
		225.99	0.88	0.66	
		226.00	0.88	0.22	
		226.00	0.54	1.10	
		225.95	0.45	1.64	
		225.90	1.18	2.09	
		225.77	0.75	3.27	
		225.70	0.50	4.02	
		225.66	0.49	4.52	
		225.63	0.53	5.01	
		225.59	0.79	5.54	
		225.54	0.71	6.33	
		225.51	0.44	7.04	
		225.49	0.45	7.48	
		225.46	1.05	7.93	
		225.42	0.63	8.98	
		225.40	2.07	9.61	
			2.16		
		225.36	1.92	11.68	
		225.31	3.39	13.84	
		225.23	0.85	15.76	
		225.17		19.15	
		225.03		20.00	
PROGRESSIVE PROGETTO		225.58	-4.47		
PARZIALI PROGETTO		226.90	1.97		
		226.92	0.45	-2.50	
		226.85	0.55	-2.05	
			1.50	-1.50	
		226.82	1.50	0.00	
		226.78	1.50	1.50	
		226.77	0.50	2.00	
		226.80	0.50	2.50	
			1.66		
QUOTE PROGETTO		225.69	4.16		

Asse: A

SEZIONE A-44  
PROGRESSIVA 492.51

- R RIporto
- C BINDER
- D BASE
- E FONDAZIONE
- H VEGETALE IN RILEVATO
- O BONIFICA SOTTO RILEVATO
- a USURA
- d SCOTTICO E PREPARAZIONE PIANO DI POSA
- m IDROSEMINA

- mq 0,81
- mq 0,22
- mq 0,44
- mq 1,57
- mq 0,36
- mq 1,47
- m 3,50
- m 4,90
- m 2,07

ASSE B

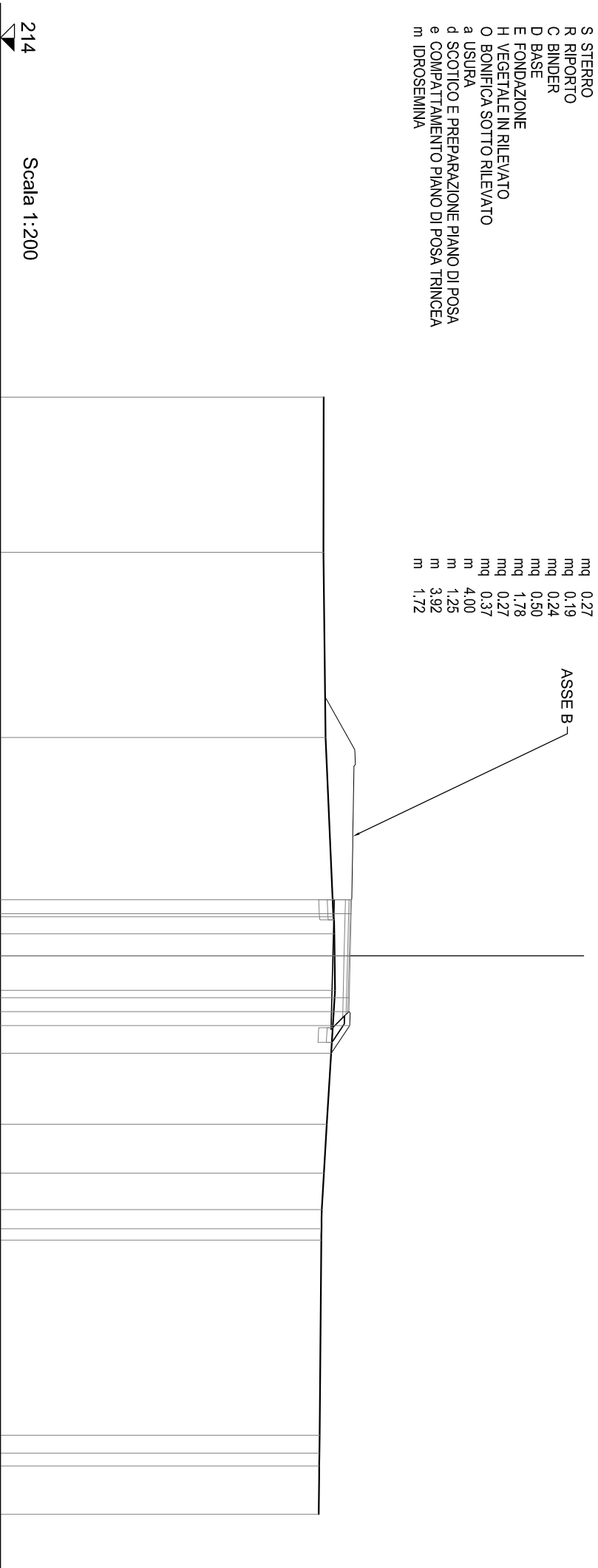
214  
Scala 1:200

PROGRESSIVE TERRENO	PARZIALI TERRENO	QUOTE TERRENO	PROGRESSIVE PROGETTO	PARZIALI PROGETTO	QUOTE PROGETTO
225.50			225.50		
225.50	1.36		225.50	1.50	
225.50	1.31		226.74	1.50	
225.50	1.17		226.70	0.50	
225.50	0.89		226.69	0.50	
225.51	0.68		226.72	1.29	
225.51	0.68		225.86		
225.51	0.54				
225.51	0.43				
	10.15				
225.87			226.78		
	2.09		226.74		
	2.28		226.70		
	0.76		226.69		
			226.72		
	8.26		225.86		
225.53					
225.51	0.65				
	2.11				
225.44					
	7.32				
225.20					

Asse: A

SEZIONE A-45  
PROGRESSIVA 503.68

- S STERRO mq 0,27
- R RIPIORTO mq 0,19
- C BINDER mq 0,24
- D BASE mq 0,50
- E FONDAZIONE mq 1,78
- H VEGETALE IN RILEVATO mq 0,27
- O BONIFICA SOTTO RILEVATO mq 0,37
- a USURA m 4,00
- d SCOTTO E PREPARAZIONE PIANO DI POSA m 1,25
- e COMPATTAMENTO PIANO DI POSA TRINCEA m 3,92
- m IDROSEMINA m 1,72



Scala 1:200

214

PROGRESSIVE TERRENO	PARZIALI TERRENO	QUOTE TERRENO	PROGRESSIVE PROGETTO	PARZIALI PROGETTO	QUOTE PROGETTO
-20.00	5.56	225.57	-2.00	0.50	226.57
-14.44	6.63	225.56	-1.50	1.50	226.56
-7.81	6.42	225.64	0.00	1.50	226.52
-1.39	0.61	225.92	1.50	0.50	226.48
-0.78	2.02	225.95	2.00	0.50	226.47
1.24	4.80	225.98	2.50	1.00	226.50
6.04	1.75	225.68	3.50	1.00	225.84
7.79	1.30	225.58			
9.09	0.68	225.50			
9.77	0.41	225.49			
10.18	6.99	225.49			
17.17	0.65	225.42			
17.82	0.45	225.42			
18.27	1.73	225.41			
20.00		225.39			

Asse: A


SEZIONE A-46  
PROGRESSIVA 508.46

- S STERRO
- R RIPORTO
- C BINDER
- D BASE
- E FONDAZIONE
- H VEGETALE IN RILEVATO
- O BONIFICA SOTTO RILEVATO
- a USURA
- d SCOTTO E PREPARAZIONE PIANO DI POSA
- e COMPATTAMENTO PIANO DI POSA TRINCEA
- IDROSEMINA

- mq 0,63
- mq 0,18
- mq 0,33
- mq 0,69
- mq 2,41
- mq 0,25
- mq 0,63
- m 5,57
- m 2,13
- m 4,55
- m 1,51

ASSE B

214  
Scala 1:200



Asse: A


SEZIONE A-47

PROGRESSIVA 510.38

- S STERRO
- R RIPIORTO
- C BINDER
- D BASE
- E FONDAZIONE
- H VEGETALE IN RILEVATO
- O BONIFICA SOTTO RILEVATO
- a USURA
- d SCOTICO E PREPARAZIONE PIANO DI POSA
- e COMPATTAMENTO PIANO DI POSA TRINCEA
- m IDROSEMINA

- mq 0,71
- mq 0,36
- mq 0,26
- mq 0,50
- mq 1,94
- mq 0,58
- mq 0,47
- m 4,00
- m 1,56
- m 4,81
- m 3,47

ASSE B



Scala 1:200

214

PROGRESSIVE TERRENO	PARZIALI TERRENO	QUOTE TERRENO	PROGRESSIVE PROGETTO	PARZIALI PROGETTO	QUOTE PROGETTO
-20.00			-3.58	1.08	
-14.51	5.49		-2.50	0.45	
-9.08	5.43		-2.05	0.55	
-2.61			-1.50	1.50	
-1.26	6.47		0.00	1.50	
0.03			1.50	0.50	
1.24	1.35	1.29	2.00	0.50	
6.02		4.78	2.50	0.50	
6.89	0.87		3.44	0.94	
8.04	1.15	3.20			
11.24					
11.83	0.59	0.72			
12.55		5.05			
17.60					
18.46	0.86				
19.15	0.69				
19.70	0.55				
20.00	0.30				

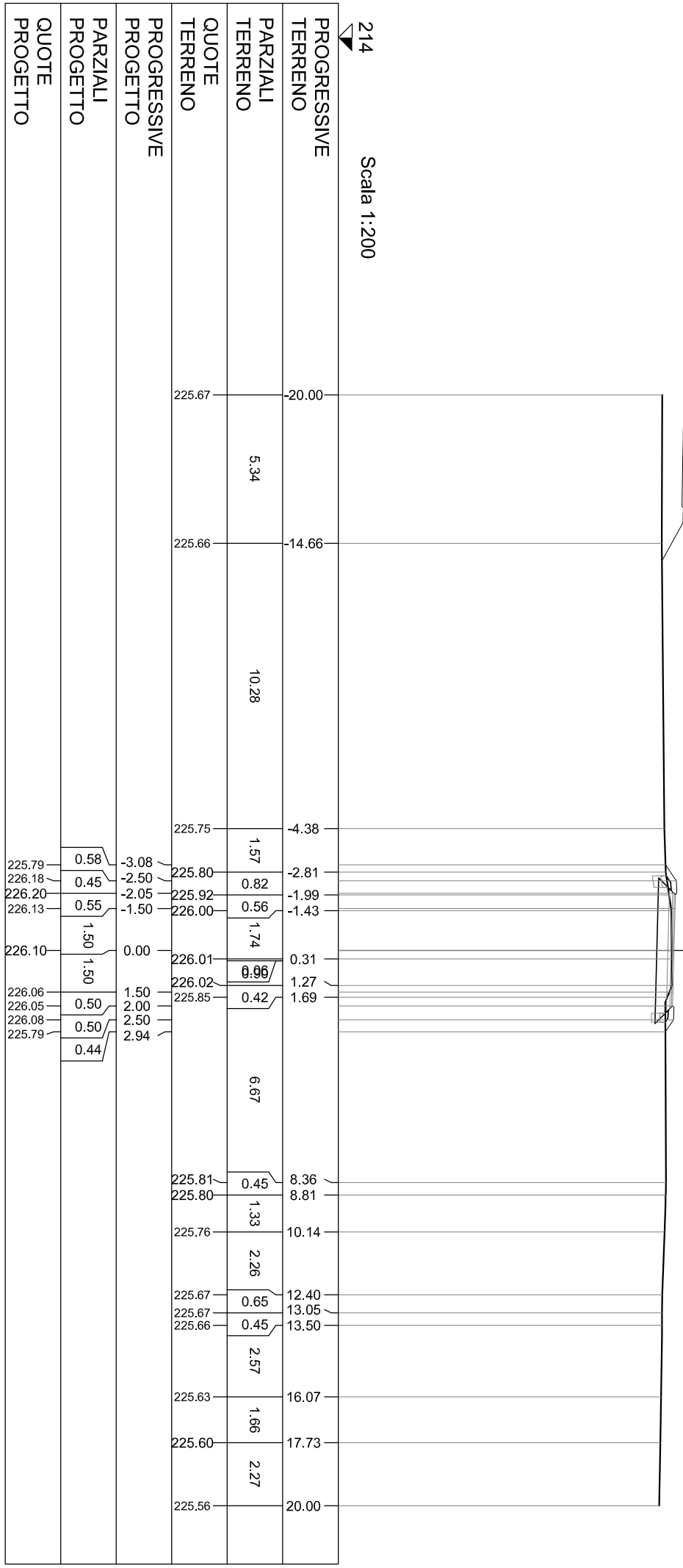
Asse: A

SEZIONE A-48  
PROGRESSIVA 525.00

- S STERRO
- R RIPORTO
- C BINDER
- D BASE
- E FONDAZIONE
- H VEGETALE IN RILEVATO
- O BONIFICA SOTTO RILEVATO
- a USURA
- d SCOTICO E PREPARAZIONE PIANO DI POSA
- e COMPATTAMENTO PIANO DI POSA TRINCEA
- m IDROSEMINA

- mq 2.31
- mq 0.09
- mq 0.24
- mq 0.51
- mq 1.94
- mq 0.32
- mq 0.23
- m 4.00
- m 0.73
- m 5.24
- m 2.27

214  
Scala 1:200




Asse: A

SEZIONE A-49  
PROGRESSIVA 540.00

- S STERRO
- C BINDER
- D BASE
- E FONDAZIONE
- HH VEGETALE IN TRINCEA
- a USURA
- e COMPATTAMENTO PIANO DI POSA TRINCEA
- m IDROSEMINA

- mq 4.20
- mq 0.24
- mq 0.48
- mq 1.60
- mq 0.16
- m 4.00
- m 4.00
- m 0.45



214  
Scala 1:200

PROGRESSIVE TERRENO	QUOTE TERRENO	PROGRESSIVE PROGETTO	QUOTE PROGETTO
225.83	4.23	226.00	0.67
225.84	1.06	225.89	0.50
225.85	1.09	225.88	1.50
225.86	0.46	225.84	1.50
225.86	0.56	225.80	0.50
225.87	0.66	225.79	0.50
225.88	0.74	225.79	0.50
225.88	0.86	225.93	0.21
225.89	1.00	225.93	2.71
225.90	4.96		
225.95	1.62		
226.00	0.54		
226.05	0.57		
226.10	0.48		
226.12	2.37		
226.12	0.54		
226.00	0.63		
225.93	10.93		
225.85	0.47		
225.85	1.36		
225.83	4.87		
225.75			


Asse: A

SEZIONE A-50  
PROGRESSIVA 549.34

- S STERRO
- C BINDER
- D BASE
- E FONDAZIONE
- HH VEGETALE IN TRINCEA
- a USURA
- e COMPATTAMENTO PIANO DI POSA TRINCEA
- m IDROSEMINA

- mq 5,90
- mq 0,24
- mq 0,48
- mq 1,60
- mq 0,38
- m 4,00
- m 4,00
- m 1,52

214  
Scala 1:200



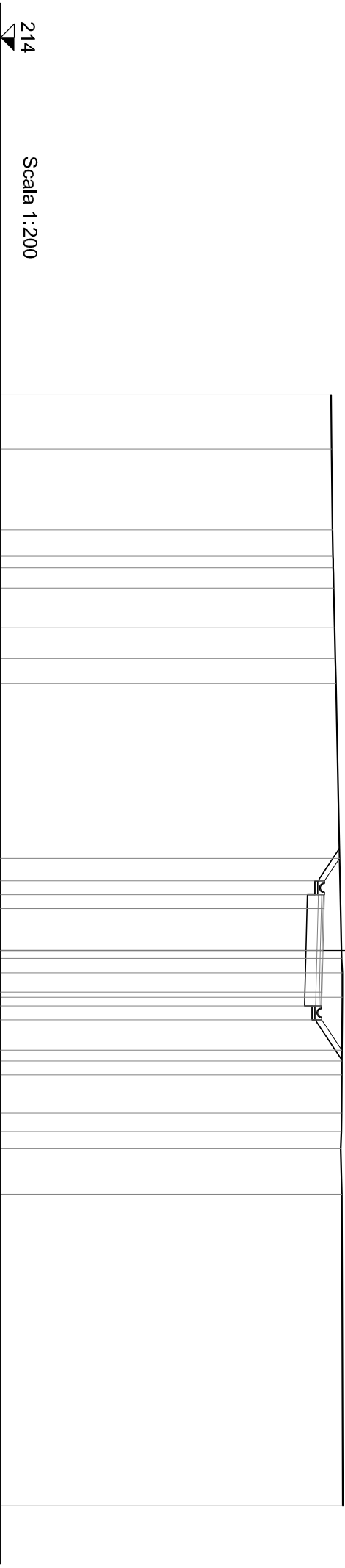


Asse: A

SEZIONE A-51  
PROGRESSIVA 556.64

- S STERRO
- C BINDER
- D BASE
- E FONDAZIONE
- HH VEGETALE IN TRINCEA
- a USURA
- e COMPATTAMENTO PIANO DI POSA TRINCEA
- m IDROSEMINA

- mq 7.31
- mq 0.24
- mq 0.48
- mq 1.60
- mq 0.55
- m 4.00
- m 4.00
- m 2.28



Scala 1:200

214

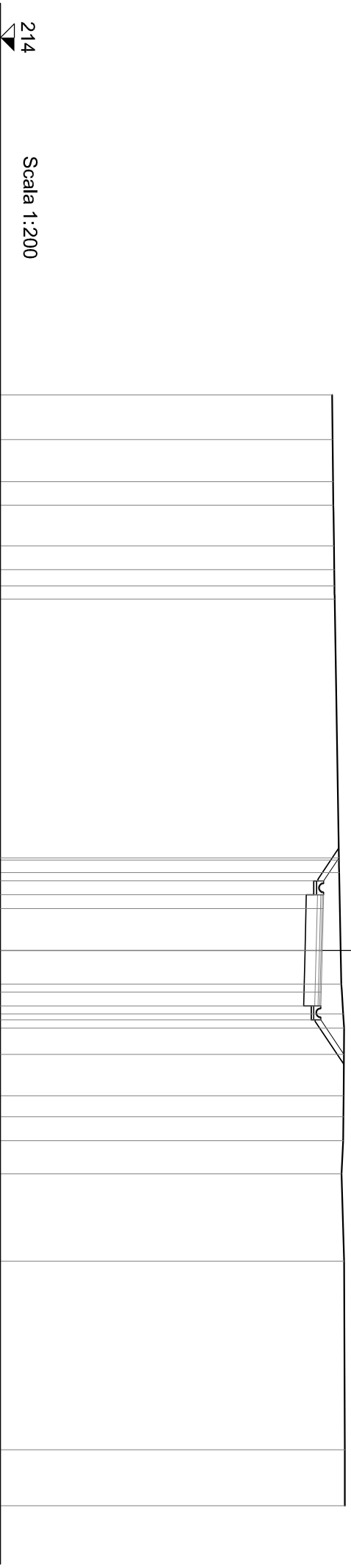
PROGRESSIVE TERRENO	QUOTE TERRENO	PROGRESSIVE PROGETTO	PARZIALI PROGETTO	QUOTE PROGETTO
225.92	1.95	226.22	0.81	-3.31
225.94	2.91	225.68	0.50	-2.50
225.97	0.95	225.68	0.50	-2.00
225.99	0.41	225.67	0.50	-1.50
226.00	0.73	225.63	1.50	0.00
226.01	1.42	225.59	1.50	1.50
226.05	1.13	225.58	0.50	2.00
226.07	0.89	225.58	0.50	2.50
226.09	9.90	226.31	1.09	3.59
226.22	0.81	226.31	0.51	3.98
226.29	0.41	226.30	1.37	4.49
226.30	0.29	226.30	0.66	5.86
226.33	0.88	226.29	0.62	6.52
226.32	2.29	226.26	1.64	7.14
226.31	0.51	226.31	1.64	8.78
226.30	1.37			
226.29	0.66			
226.26	0.62			
226.31	1.64			
226.30	11.22			
226.34				

Asse: A

SEZIONE A-52  
PROGRESSIVA 559.68

- S STERRO
- C BINDER
- D BASE
- E FONDAZIONE
- HH VEGETALE IN TRINCEA
- a USURA
- e COMPATTAMENTO PIANO DI POSA TRINCEA
- m IDROSEMINA

- mq 7.52
- mq 0.24
- mq 0.48
- mq 1.60
- mq 0.58
- m 4.00
- m 4.00
- m 2.50




PROGRESSIVE TERRENO	QUOTE TERRENO	PROGRESSIVE PROGETTO	QUOTE TERRENO	PROGRESSIVE TERRENO	QUOTE TERRENO
225.95	1.62	226.19	0.82	226.19	0.82
225.97	1.51	226.20	0.50	225.64	0.50
225.99	0.84		0.50	225.64	0.50
226.00	1.47		1.50	225.63	1.50
226.02	0.85	226.28	1.50	225.59	1.50
226.03	0.59	226.28	0.50	225.56	0.50
226.04	0.48	226.35	2.00	225.54	2.00
		226.38	0.50	225.54	0.50
		226.38	1.25	226.38	1.25
			3.75		
		226.36			
		226.36			
		226.35			
		226.29			
		226.29			
		226.39			
		226.39			
		226.41			
		226.41			

Asse: A

SEZIONE A-53  
PROGRESSIVA 564.77

- S STERRO
- C BINDER
- D BASE
- E FONDAZIONE
- HH VEGETALE IN TRINCEA
- a USURA
- e COMPATTAMENTO PIANO DI POSA TRINCEA
- m IDROSEMINA

- mq 13.69
- mq 0.42
- mq 0.85
- mq 2.81
- mq 0.73
- m 7.03
- m 7.03
- m 3.12



214  
Scala 1:200

PROGRESSIVE TERRENO	PARZIALI TERRENO	QUOTE TERRENO	PROGRESSIVE PROGETTO	PARZIALI PROGETTO	QUOTE PROGETTO
226.00	2.40				
226.04	1.96				
226.07	1.53				
226.09	1.21				
226.10	0.98				
226.12	0.79				
226.13	0.61				
226.14	0.41				
226.15	0.41				
	7.27				
226.25					
225.58					
225.57					
226.26					
225.53					
226.41					
225.43					
225.40					
225.40					
226.47					
226.48					
226.47					
226.46					
226.44					
226.46					
226.48					
226.49					
226.50					
226.50					
226.50					
226.50					
226.50					
226.51					
226.51					

**ASSE B**

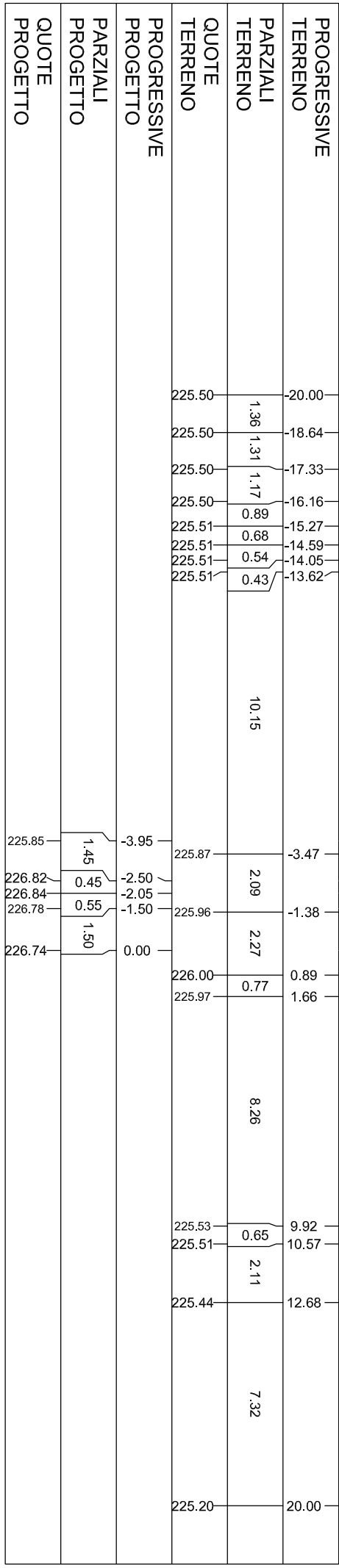
Asse: B

SEZIONE B-1  
PROGRESSIVA 0.00

- R RIPOSTO
- C BINDER
- D BASE
- E FONDAZIONE
- H VEGETALE IN RILEVATO
- O BONIFICA SOTTO RILEVATO
- a USURA
- d SCOTTICO E PREPARAZIONE PIANO DI POSA
- m IDROSEMINA

- mq 0,65
- mq 0,03
- mq 0,08
- mq 0,36
- mq 0,38
- mq 0,62
- m 0,50
- m 2,07
- m 2,26

215  Scala 1:200



ASSE A



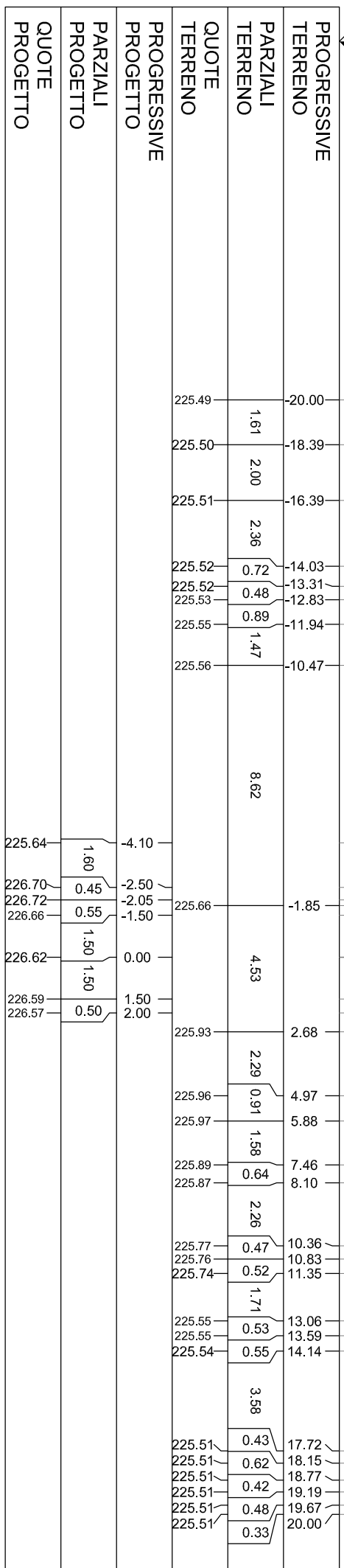
Asse: B

SEZIONE B-3  
PROGRESSIVA 10.92

- R RIPORETO
- C BINDER
- D BASE
- E FONDAZIONE
- H VEGETALE IN RILEVATO
- O BONIFICA SOTTO RILEVATO
- a USURA
- d SCOTTICO E PREPARAZIONE PIANO DI POSA
- m IDROSEMINA

- mq 1,69
- mq 0,25
- mq 0,50
- mq 1,76
- mq 0,42
- mq 1,72
- m 4,00
- m 5,74
- m 2,44

215  Scala 1:200



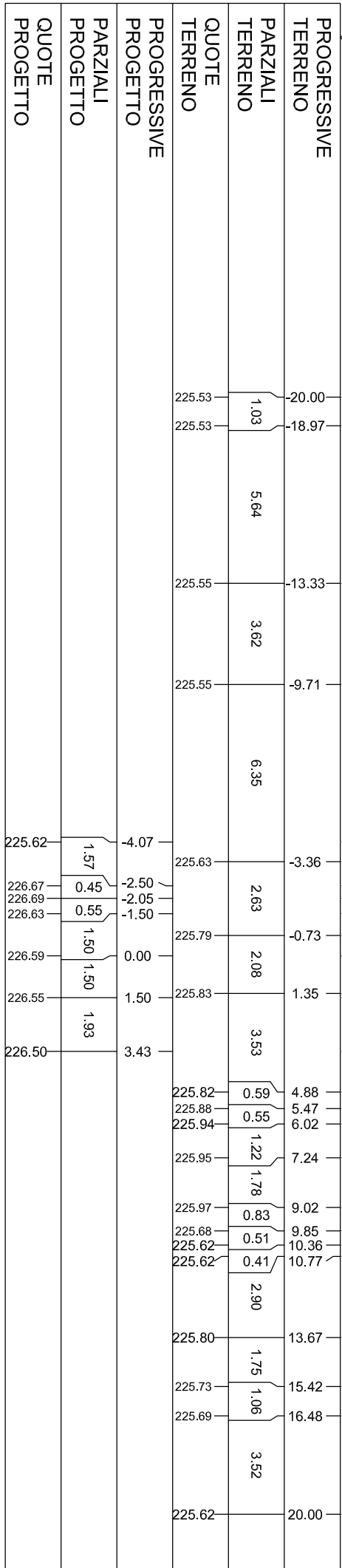
Asse: B

SEZIONE B-4  
PROGRESSIVA 15.70

- R RIPOSTO
- C BINDER
- D BASE
- E FONDAZIONE
- H VEGETALE IN RILEVATO
- O BONIFICA SOTTO RILEVATO
- a USURA
- d SCOTTICO E PREPARAZIONE PIANO DI POSA
- m IDROSEMINA

- mq 1.49
- mq 0.32
- mq 0.67
- mq 2.33
- mq 0.42
- mq 2.14
- m 5.43
- m 7.14
- m 2.41

215  Scala 1:200



ASSE A

QUOTE  
PROGETTO

PARZIALI  
PROGETTO

PROGRESSIVE  
PROGETTO

QUOTE  
TERRENO

PARZIALI  
TERRENO

PROGRESSIVE  
TERRENO



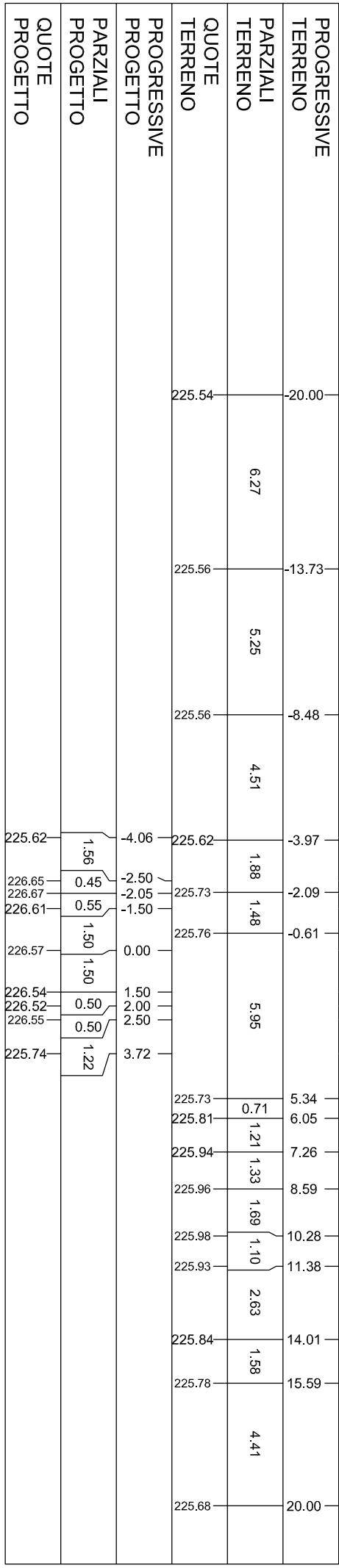
Asse: B

SEZIONE B-5  
PROGRESSIVA 17.62

- R RIPOSTO
- C BINDER
- D BASE
- E FONDAZIONE
- H VEGETALE IN RILEVATO
- O BONIFICA SOTTO RILEVATO
- a USURA
- d SCOTTICO E PREPARAZIONE PIANO DI POSA
- m IDROSEMINA

- mq 1.80
- mq 0.25
- mq 0.51
- mq 1.94
- mq 0.73
- mq 2.11
- m 4.00
- m 7.04
- m 4.37


215  Scala 1:200

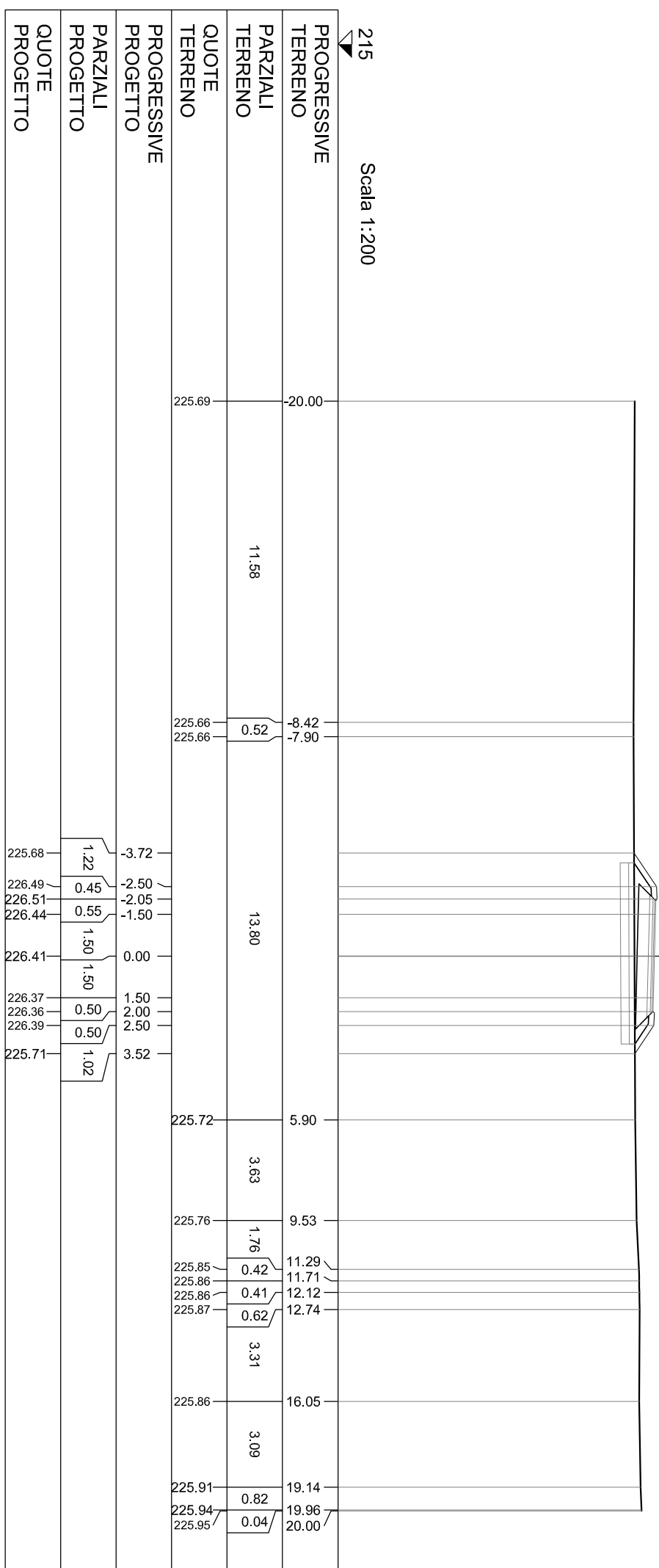


Asse: B

SEZIONE B-6  
PROGRESSIVA 40.00

R RIPOORTO	mq	0,99
C BINDER	mq	0,24
D BASE	mq	0,52
E FONDAZIONE	mq	1,93
H VEGETALE IN RILEVATO	mq	0,62
O BONIFICA SOTTO RILEVATO	mq	1,96
a USURA	m	4,00
d SCOTTICO E PREPARAZIONE PIANO DI POSA	m	6,53
m IDROSEMINA	m	3,73

215  Scala 1:200



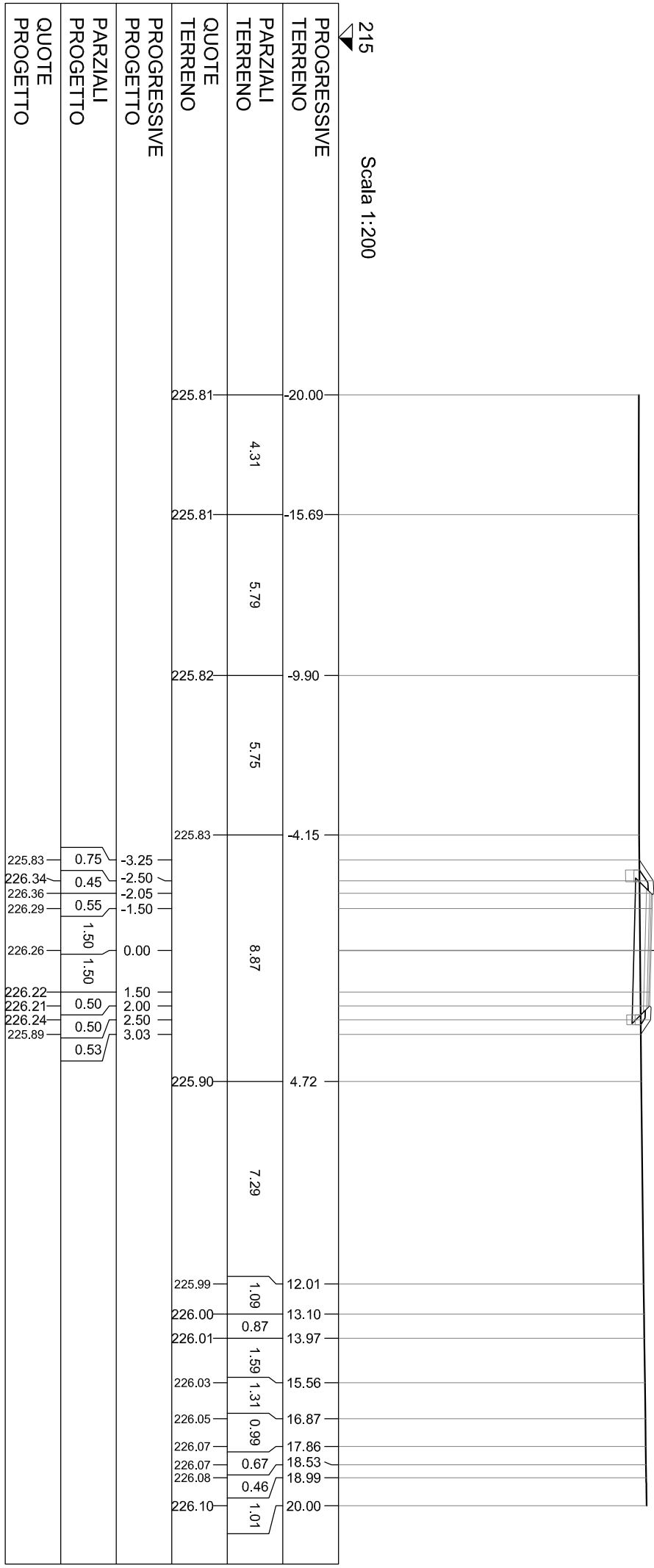
Asse: B

SEZIONE B-7  
PROGRESSIVA 60.00

- S STERRO
- R RIPIORTO
- C BINDER
- D BASE
- E FONDAZIONE
- H VEGETALE IN RILEVATO
- O BONIFICA SOTTO RILEVATO
- a USURA
- d SCOTICO E PREPARAZIONE PIANO DI POSA
- e COMPATTAMENTO PIANO DI POSA TRINCEA
- m IDROSEMINA

- mq 1,10
- mq 0,16
- mq 0,25
- mq 0,52
- mq 1,94
- mq 0,40
- mq 0,24
- m 4,00
- m 0,78
- m 5,24
- m 2,59

215      Scala 1:200







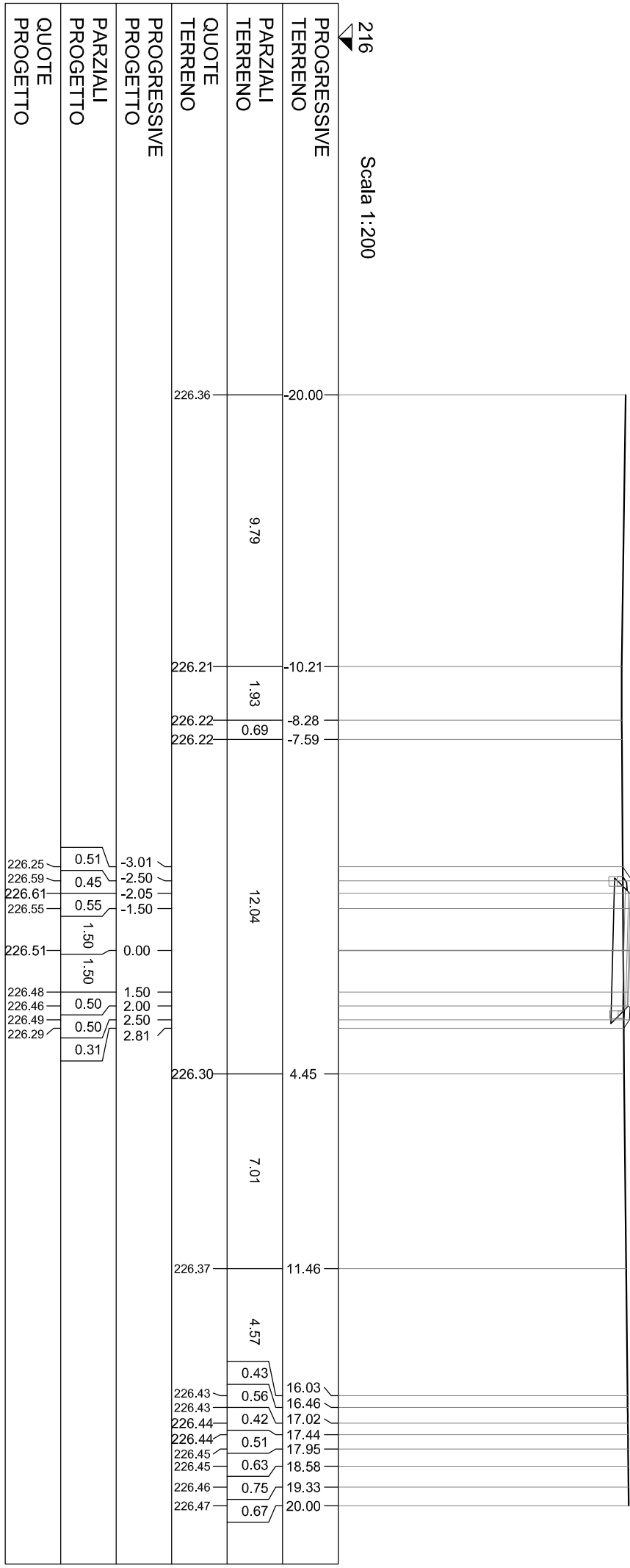
Asse: B

SEZIONE B-10  
PROGRESSIVA 100.00

- S STERRO
- R RIPIORTO
- C BINDER
- D BASE
- E FONDAZIONE
- H VEGETALE IN RILEVATO
- O BONIFICA SOTTO RILEVATO
- a USURA
- d SCOTICO E PREPARAZIONE PIANO DI POSA
- e COMPATTAMENTO PIANO DI POSA TRINCEA
- m IDROSEMINA

- mq 1.88
- mq 0.05
- mq 0.24
- mq 0.52
- mq 1.94
- mq 0.28
- mq 0.19
- m 4.00
- m 0.62
- m 5.24
- m 2.02

216      Scala 1:200





Asse: B

SEZIONE B-11  
PROGRESSIVA 117.17

- S STERRO
- R RIPIORTO
- C BINDER
- D BASE
- E FONDAZIONE
- H VEGETALE IN RILEVATO
- O BONIFICA SOTTO RILEVATO
- a USURA
- d SCOTICO E PREPARAZIONE PIANO DI POSA
- e COMPATTAMENTO PIANO DI POSA TRINCEA
- m IDROSEMINA

- mq 1,70
- mq 0,06
- mq 0,25
- mq 0,52
- mq 1,93
- mq 0,30
- mq 0,19
- m 4,00
- m 0,64
- m 5,24
- m 2,10

216  Scala 1:200



Asse: B

SEZIONE B-12  
PROGRESSIVA 120.00

- S STERRO
- R RIPORTO
- C BINDER
- D BASE
- E FONDAZIONE
- H VEGETALE IN RILEVATO
- O BONIFICA SOTTO RILEVATO
- a USURA
- d SCOTTICO E PREPARAZIONE PIANO DI POSA
- e COMPATTAMENTO PIANO DI POSA TRINCEA
- m IDROSEMINA

- mq 1,76
- mq 0,06
- mq 0,26
- mq 0,51
- mq 1,93
- mq 0,30
- mq 0,20
- m 4,00
- m 0,64
- m 5,24
- m 2,08

216  
Scala 1:200

PROGRESSIVE TERRENO	QUOTE TERRENO	PROGRESSIVE TERRENO	QUOTE TERRENO
226.50	1.07	226.50	6.04
226.50	0.96	226.44	3.06
226.50	0.97	226.44	1.93
226.50	0.45	226.46	0.67
226.50	0.53	226.47	0.81
226.50	0.51	226.48	0.93
		226.49	0.95
		226.50	0.52
		226.51	3.11
		226.54	1.33
		226.56	0.71
		226.57	0.43
		226.57	0.60
		226.58	0.47
		226.58	0.47
		226.59	0.47
			8.17
		226.65	0.60
		226.65	0.56
		226.65	2.94
		226.68	1.21
		226.68	


PARZIALI TERRENO	QUOTE TERRENO	PARZIALI TERRENO	QUOTE TERRENO
226.48	0.56	226.74	1.50
226.85	0.45	226.72	0.50
226.87		226.75	0.50
226.81	0.55	226.55	0.31
			1.50
			2.00
			2.50
			2.81
			0.00
			1.50
			1.50



Asse: B

SEZIONE B-12  
PROGRESSIVA 130.42

- S STERRO mq 2.12
- R RIPORTO mq 0.02
- C BINDER mq 0.24
- D BASE mq 0.52
- E FONDAZIONE mq 1.93
- H VEGETALE IN RILEVATO mq 0.25
- O BONIFICA SOTTO RILEVATO mq 0.09
- a USURA m 4.00
- d SCOTICO E PREPARAZIONE PIANO DI POSA m 0.30
- e COMPATTAMENTO PIANO DI POSA TRINCEA m 5.24
- m IDROSEMINA m 1.81



Scala 1:200


216

PROGRESSIVE TERRENO	PARZIALI TERRENO	QUOTE TERRENO	PROGRESSIVE PROGETTO	PARZIALI PROGETTO	QUOTE PROGETTO
226.85	1.67	-20.00			
226.83	0.71	-18.33			
226.83	0.47	-17.62			
226.83	0.46	-17.15			
226.82	0.40	-16.69			
226.82	0.40	-16.29			
226.82	0.62	-15.67			
226.82	0.53	-15.14			
226.82	0.53	-14.66			
226.82	0.48	-14.22			
226.82	0.44				
226.79	5.17	-9.05			
226.75	4.55	-4.50			
226.75	0.43	-4.07			
226.75	0.65	-3.42			
226.74	0.82	-2.87			
227.01	0.55	-2.05			
226.95	1.50	-1.50			
226.91	1.50	0.00			
226.87	1.50	1.50			
226.86	0.50	2.00			
226.89	0.50	2.50			
226.71	0.27	2.77			
226.72	4.75	1.33			
226.66	7.18	8.51			
226.61	6.10	14.61			
226.60	0.82	15.43			
226.59	0.88	16.31			
226.56	3.69	20.00			

Asse: B

SEZIONE B-13  
PROGRESSIVA 140.00

- S STERRO mq 2.26
- C BINDER mq 0.24
- D BASE mq 0.53
- E FONDAZIONE mq 1.93
- H VEGETALE IN RILEVATO mq 0.21
- O BONIFICA SOTTO RILEVATO mq 0.09
- a USURA m 4.00
- d SCOTTICO E PREPARAZIONE PIANO DI POSA m 0.28
- e COMPATTAMENTO PIANO DI POSA TRINCEA m 5.24
- m IDROSEMINA m 1.68



QUOTE TERRENO	PROGRESSIVE PROGETTO	PARZIALI PROGETTO	QUOTE PROGETTO
0.91			
0.42			
0.41			
0.70			
0.75			
0.41			
0.41			
0.41			
0.65			
0.72			
0.54			
0.43			
0.92			
1.03			
1.12			
1.10			
0.99			
0.88			
0.76			
0.68			
0.60			
0.53			
0.46			
0.63			
0.44			
12.99			
8.54			
0.45			
0.48			
1.05			
0.23			
-2.81	226.91	0.76	
-2.05	227.13	0.55	
-1.50	227.07	1.50	
0.00	227.03	1.50	
1.50	227.00	0.50	
2.00	226.98	0.50	
2.50	227.01	0.50	
2.73	226.86	0.23	

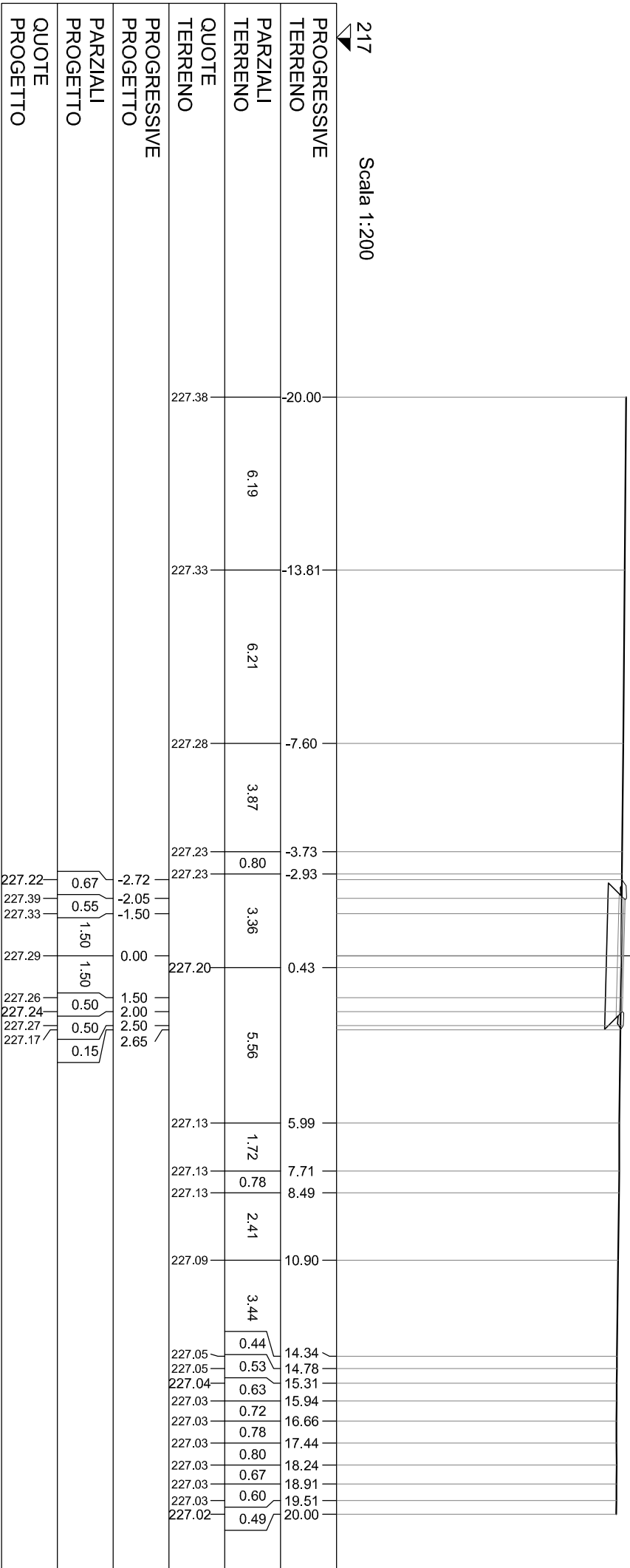
Asse: B

SEZIONE B-14  
PROGRESSIVA 160.00

- S STERRO
- C BINDER
- D BASE
- E FONDAZIONE
- H VEGETALE IN RILEVATO
- a USURA
- e COMPATTAMENTO PIANO DI POSA TRINCEA
- m IDROSEMINA

- mq 2,56
- mq 0,26
- mq 0,51
- mq 1,93
- mq 0,21
- m 4,00
- m 5,24
- m 1,49

217  
Scala 1:200



Asse: B

SEZIONE B-15  
PROGRESSIVA 171.24

- S STERRO
- C BINDER
- D BASE
- E FONDAZIONE
- H VEGETALE IN RILEVATO
- a USURA
- e COMPATTAMENTO PIANO DI POSA TRINCEA
- m IDROSEMINA

- mq 2.72
- mq 0.25
- mq 0.52
- mq 1.93
- mq 0.20
- m 4.00
- m 5.24
- m 1.39

217  
  
 Scala 1:200

PROGRESSIVE TERRENO	PARZIALI TERRENO	QUOTE TERRENO	PROGRESSIVE PROGETTO	PARZIALI PROGETTO	QUOTE PROGETTO
227.50	1.19	20.00			
227.49	1.77	18.81			
227.48	0.86	17.04			
227.47	0.66	16.18			
227.47	0.51	15.52			
227.47	0.51	15.01			
227.46	0.69	14.32			
227.46	0.45	13.87			
227.45	1.17	12.70			
227.45	0.62	12.08			
	8.07				
227.41	0.67	-4.01			
227.41	0.68	-3.34			
227.41	0.82	-2.66		0.61	-2.66
227.42	1.72	-1.84		0.55	-2.05
				1.50	-1.50
227.39		-0.12		1.50	0.00
	3.86			1.50	1.50
227.31	0.69	3.74		0.50	2.00
227.31	1.11	4.43		0.50	2.50
227.31	2.10	5.54		0.13	2.63
227.32	0.77	7.64			
227.30	1.94	8.41			
227.27	2.00	10.35			
227.24	1.37	12.35			
227.17	1.31	13.72			
227.14	2.18	15.03			
227.17	2.79	17.21			
227.10		20.00			

Asse: B

SEZIONE B-16  
PROGRESSIVA 182.91

- S STERRO
- C BINDER
- D BASE
- E FONDAZIONE
- H VEGETALE IN RILEVATO
- a USURA
- e COMPATTAMENTO PIANO DI POSA TRINCEA
- m IDROSEMINA

- mq 2.84
- mq 0.25
- mq 0.53
- mq 1.94
- mq 0.19
- m 4.00
- m 5.24
- m 1.55

217  
Scala 1:200

