

C.P.O. 6


LEGENDA


DEPOSITI DI COPERTURA


DEPOSITI ALLUVIONALI: argille limose e limi debolmente sabbiosi con livelli ghiaiosi.

A1

SEZIONE GEOLOGICO-GEOTECNICA

COMMITTENTE:  **RFI**
RETE FERROVIARIA ITALIANA
GRUPPO FERROVIE DELLO STATO ITALIANO

ALTA SORVEGLIANZA:  **ITAFERR**
GRUPPO FERROVIE DELLO STATO ITALIANO

GENERAL CONTRACTOR:  **COCIV**
Consorzio Coibentanti Integrati Vialbi

INFRASTRUTTURE FERROVIARIE STRATEGICHE DEFINITE DALLA LEGGE OBIETTIVO N.443/01
TRATTA A.V./A.C. TERZO VALICO DEI GIOVI
PROGETTO ESECUTIVO

Strada di collegamento cantiere Pernigotti COP6 e pozzo di servizio Serravalle

Geologia
Carta geologica - geomorfologica con ubicazioni indagini geognostiche

GENERAL CONTRACTOR		DIRETTORE LAVORI		SCALA:
Consecc Cociv Ing. G. Guagnoli				1:500

COMMESSA	LOTTO	FASE	ENTE	TIPO DOC.	OPERADISCIPLINA	PROGR.	REV.
I G 5 1	0 1	E	CV	G 8	N V 2 8 0 0	0 0 1	A

PROGETTAZIONE							
Rev.	Descrizione emendone	Redatto	Data	Verificato	Data	Progettista	Data
A00	Prima emissione	ROCKSOL	17/09/2012	Ing. F. Cella	19/09/2012	S. Pignatelli	21/09/2012

Nome File: 021-014-C16-00-00-01-40
CUP: F51H22XXXX000008